


## BRIG-GLIS / GAMSEN 2

### L'HABITAT PROTOHISTORIQUE DE WALDMATTE



## Volume 4 - CATALOGUE DES TERRASSES ET CHEMINS

Rapport scientifique 2004/02-4  
Bureau A.R.I.A. S.A.  
Sion, mai 2004



Fouilles archéologiques A9 Brig-Glis / Gamsen

**BRIG-GLIS / GAMSEN 2**

**L'HABITAT PROTOHISTORIQUE DE WALDMATTE**

Alain BENKERT, Claire EPINEY-NICOUD, Vincent DAYER,  
Anne-Lyse GENTIZON, Marc HALLER, Séverine MARCHI,  
Carine WAGNER,

avec la participation de Philippe CURDY

**Volume 4 - CATALOGUE DES TERRASSES ET CHEMINS**

Rapport scientifique 2004/02-4  
Bureau A.R.I.A S.A.  
Sion, mai 2004

Réalisation :

Bureau A.R.I.A. S.A.  
Rue de Loèche, 11  
CH-1950 SION

Coordination scientifique :

Alain Benkert  
Claire Epiney-Nicoud

Graphisme et maquette :

Olivier Thuriot

Couverture :

Vue depuis l'est du mur de soutènement aval de la terrasse C100.1, en zone XIII ouest.  
Photographie : Isabelle Déchanez.

## REMARQUES







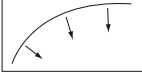
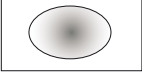

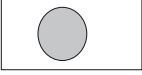

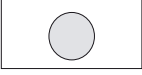









Pour des raisons pratiques, la présentation générale des fiches descriptives et les explications relatives aux différentes rubriques figurent dans le volume précédent (Brig-Glis/Gamsen 2, vol.3).

En ce qui concerne les plans, seules sont illustrées les terrasses qui ne supportent pas de bâtiment. Dans le cas contraire, le lecteur pourra aisément consulter le relevé correspondant inséré dans le catalogue des bâtiments.

Pour les chemins qui ne sont pas figurés ici, il suffira de consulter le plan de la phase d'occupation concernée dans la série des planches annexées.

**Note : dans la version PDF, toutes les terrasses qui ont fait l'objet de relevés sont présentées mais, pour faciliter la consultation et d'éventuelles impressions, les plans sont placés à la suite des fiches descriptives, dans l'ordre croissant des numéros d'inventaire.**

## CONVENTIONS GRAPHIQUES

	Limites de fouille		Fossés ou drains
	Emprise de terrasse		Trous de poteaux et de piquets (brûlés ou non)
	Limites avérées (trait plein) et supposées (trait discontinu)		Revêtement argileux des sols
	Front d'attaque des excavations (surtout pour les terrasses)		Fosses et cuvettes
	Emprise générale estimée d'un bâtiment		Foyers
	Surface conservée d'un bâtiment (couche d'occupation ou emprise des structures internes)		Fours
	Muret		Traces carbonisées d'un récipient en bois
	Pierres isolées et empierrements		Tombe d'enfant
	Semelle de pierre pour poteau ou sablière		Ossements humains dispersés
	Rigole d'installation d'une sablière		Traces de labours à l'araire
	Fragments carbonisés de sablières ou d'éléments en bois		

• 660.85 : altitude absolue (m s/m)



**Chantier : BW****Phase ou unité supérieure: phase-2****Terrasse : C1.1**

Annulé : Non

**Bâtiment(s) associé(s), cf. plans dans le catalogue des bâtiments**

Année(s) de fouille : 1989

Zone(s) de fouille : XVI-XVII

Surface fouillée : 1/1

Surface conservée : 1/1

Qualité de conservation : Bon

Forme: Rectangulaire

Dimension restituée 1 (suit les courbes de niveau) : 6 mètres

Dimension restituée 2 (amont-aval) : 4.5 mètres

Surface restituée : 27 mètres carrés

**Type de construction :** Création

Doute sur le type de construction : Non

Description :

Premier état de construction de la terrasse C1. La terrasse se compose, à ce stade, d'un muret de soutènement (A87.1) et d'un remblai arrière caillouteux (USA516).

**Structures limitées :**

Le muret A87.1 délimite l'aval de la terrasse.

**Type d'occupation :** Espace(s) ouvert(s)

et

Doute sur l'occupation : Non

Description :

La surface de l'empièrrement USA516 est recouverte par une petite nappe de limons de ruissellement (processus \$RU504). Le niveau ne comprend aucun vestige mis à part quelques fragments osseux.

**Histoire événementielle :**

Le replat C1.1 est aménagé à l'emplacement de l'ancien chemin D1. Il est interprété comme une étape transitoire dans la construction de la terrasse C1. Un petit épisode pluvieux vient déposer des limons sur la zone (processus \$RU504) puis la construction se poursuit avec l'installation du remblai terreux A2439 (état C1.2).

**Altitudes**

N° de terrasse	CARRE	X	Y	Z	X_carroyage	Y_carroyage
C1.1	SB41	0	0	660.77	426	41
C1.1	SE43	0	0	660.47	429	43
C1.1	SA45	0	0	660.61	425	45
C1.1	SC46	0	0	660.29	427	46

**Hiérarchie des composants:**

<b>C1.1</b>	
US15275 (USA, REMB)	166/BM (UT, NATI)
	166/BT1 (UT, NFI)
	95/EJ (UTA, REMB)
	96/CU (UT, NATI)
USA516 (USA, EMPIER)	A437 (UTA, EMPIER)
	A516 (UTA, EMPIER)
	t1w/114 (UTA, EMPIER)
USA87.1 (USA, MURET)	A87.1 (USA, MURET)
	S41/30 (UTA, MURET)
	t1w/115 (UTA, MURET)

**Chantier : BW****Phase ou unité supérieure: phase-2****Terrasse : C1.2**

Annulé : Non

**Bâtiment(s) associé(s), cf. plans dans le catalogue des bâtiments**

STRUCT	Fonction(s)
BAT19	Habitation

Année(s) de fouille : 1989

Zone(s) de fouille : XVI-XVII

Surface fouillée : 1/1

Surface conservée : 1/1

Qualité de conservation : Bon

Forme: Polygonale

Dimension restituée 1 (suit les courbes de niveau) : 8 mètres

Dimension restituée 2 (amont-aval) : 6 mètres

Surface restituée : 48 mètres carrés

**Type de construction :** Création

Doute sur le type de construction : Non

Description :

Le replat C1.2 est considéré comme le premier état véritablement fonctionnel de la terrasse C1. Il se compose d'un remblai terreux (A2439) venant niveler la surface à l'arrière du muret de soutènement (état A87.2).

**Structures limitées :**

Un fossé de drainage est aménagé sur la bordure amont de la terrasse (USA625).

**Type d'occupation :** Bâtiment

et

Doute sur l'occupation : Non

Description :

La terrasse C1.2 est occupée par le bâtiment BAT19. Celui-ci s'étend, probablement, sur toute la longueur du muret A87.2. Le niveau de circulation se présente comme une surface gravillonneuse et compacte, parsemée de petits dépôts d'argile bleue. Une fine couche de limons de ruissellement vient se déposer après l'abandon du bâtiment (processus \$RU507).

**Histoire événementielle :**

Entamée avant l'épisode de ruissellement \$RU504 (état C1.1), la construction de la terrasse C1 se termine après avec l'ajout du remblai A2439 (état C1.2). Le bâtiment BAT19 est ensuite construit sur le replat.

**Altitudes**

N° de terrasse	CARRE	X	Y	Z	X_carroyage	Y_carroyage
C1.2	SC40	0	0	660.88	427	40
C1.2	SE43	0	0	660.49	429	43
C1.2	RX45	0	0	660.80	422	45
C1.2	SB47	0	0	660.44	426	47

**Hierarchie des composants:****C1.2**

A87.2 (USA, MURET)

USA2439 (USA, REMB) | 166/BF (UTA, ANTHI)

95/ED (UTA, REMB)

96/BP (UTA, REMB)

96/CP (UT, NATI)

96/CS (UTA, REMB)

96/CT (UT, NATI)

A2439 (UTA, REMB)



**Chantier : BW****Phase ou unité supérieure: phase-3****Terrasse : C1.3**

Annulé : Non

**Bâtiment(s) associé(s), cf. plans dans le catalogue des bâtiments**

Année(s) de fouille : 1988-1989

Zone(s) de fouille : XVI-XVII

Surface fouillée : 3/4

Surface conservée : 3/4

Qualité de conservation : Bon

Forme: Rectangulaire

Dimension restituée 1 (suit les courbes de niveau) : 14.5 mètres

Dimension restituée 2 (amont-aval) : 7 mètres

Surface restituée : 101.5 mètres carrés

**Type de construction :** Réaménagement

Doute sur le type de construction : Non

Description :

La terrasse C1.3 correspond à un agrandissement de la terrasse C1.2. Un épais remblai terreux est ajouté (A2431) et le muret de soutènement aval est prolongé vers l'est (muret A87.3). Un petit muret d'environ 1,5 m de longueur est installé sur la bordure ouest de la terrasse (A485).

**Structures limitées :**

La limite ouest de la terrasse est soulignée par une zone de rejet (A435), immédiatement en aval du muret A485, et par la fin de la palissade AF1552 bordant le chemin D2.1. L'accès à la terrasse se faisait probablement par cet angle sud-ouest, entre le muret A485 et le talus arrière de C1.3.

**Type d'occupation :** Bâtiment

et Espace(s) ouvert(s)

Doute sur l'occupation : Oui

Description :

Les structures découvertes sur le replat peuvent correspondre aux restes d'un bâtiment, de type habitation ou atelier, et/ou à une zone de plein air à vocation artisanale (OCC1545). Elles se composent d'une palissade, de plusieurs foyers, de fosses et de rigoles remplies de terre charbonneuse et de trous de piquets.

**Histoire événementielle :**

La terrasse C1.3 est aménagée après le dépôt des processus \$CO505 et \$RU507. Elle sert de soubassement à un bâtiment ou à des structures artisanales de plein air. L'occupation de la terrasse est scellée par des sables de ruissellement (processus \$RU527) qui viennent recouvrir le replat et combler les structures en creux après l'abandon et sans doute la ruine des structures en élévation. Un nouveau remblai est ensuite installé sur la surface (terrasse C1.4).

**Altitudes**

N° de terrasse	CARRE	X	Y	Z	X_carroyage	Y_carroyage
C1.3	RX43	0	0	660.96	422	43
C1.3	RY45	0	0	660.86	423	45
C1.3	SC46	0	0	660.53	427	46
C1.3	SA37	0	0	661.13	425	37
C1.3	SE41	0	0	660.75	429	41
C1.3	SF39	0	0	660.70	430	39

**Hiérarchie des composants:****C1.3**

166/BD (UTA, ANTHI)

166/BD1 (UTA, ZRUB)

526/16 (UTA, REMB)

A485 (USA, MUR)

t1e/73 (UT)

USA2431 (USA, REMB) 166/AA (UT, NATI)

166/AC (UT, NATI)

166/AP (UT, NATI)

166/AW (UTA, REMB)

166/AX (UT, NATI)

166/AY (UT, NATI)

166/BB (UTA, REMB)

166/Z (UT, NATI)

526/17 (UT, COL)	
526/5 (UT, COL)	
53/14 (UT)	
95/DL (UTA, REMB)	
A2431 (UTA, REMB)	
r436n/57 (UT)	
S36/30 (UT)	
S36/52 (UT)	
S37s/23 (UT)	
t1e/53a (UTA, REMB)	
T1N/20 (UT, COL)	
T1N/28 (UT, COL)	
T1S/2 (UT, COL)	
T1S/8 (UT, COL)	
t1w/108 (UT)	
US25370 (US, COL)	524/36 (UT, COL)
	S37s/29 (UT)
USA87.3 (USA, MURET)	A87.3 (USA, MURET)
	S37n/11 (UTA, MURET)
	t1e/63 (UTA, MUR)
	t1e/64 (UTA, MUR)
	t1e/65 (UTA, MUR)
	t1e/72 (UT)

**Chantier : BW****Phase ou unité supérieure: phase-4****Terrasse : C1.4**

Annulé : Non

**Bâtiment(s) associé(s), cf. plans dans le catalogue des bâtiments**

STRUCT	Fonction(s)
BAT17	Indéterminée et Atelier

Année(s) de fouille : 1988-1989

Zone(s) de fouille : XVI-XVII

Surface fouillée : 1/2

Surface conservée : 1/2

Qualité de conservation : Bon

Forme: Rectangulaire

Dimension restituée 1 (suit les courbes de niveau) : 14.5 mètres

Dimension restituée 2 (amont-aval) : 7 mètres

Surface restituée : 101.5 mètres carrés

**Type de construction :** Réaménagement

Doute sur le type de construction : Non

Description :

La terrasse C1.4 correspond à un réaménagement de C1.3 par ajout d'un remblai terreux peu épais (USA2430). Celui-ci a été fouillé dans la partie occidentale de la terrasse et repéré, plus à l'est, dans les coupes de la tranchée Tr.1. Les limites de la terrasse C1.4 sont identiques à celles de C1.3.

**Structures limitées :**

Aucune structure ne délimite précisément la terrasse.

**Type d'occupation :** Bâtiment

et

Doute sur l'occupation : Non

Description :

La terrasse sert d'assise au grand bâtiment BAT17 dont la pièce occidentale est interprétée comme un atelier. L'hypothèse qu'il s'agit de deux bâtiments en enfilade et non pas d'un seul ne peut être totalement exclue.

**Histoire événementielle :**

Après l'épisode de ruissellement \$RU527, la terrasse C1.3 est réutilisée pour la construction d'un, éventuellement de deux, bâtiment(s) après ajout d'une faible épaisseur de terre. L'incendie de l'édifice marque l'abandon de la terrasse C1.4. Celle-ci est ensuite recouverte par les dépôts sableux peu épais du processus de ruissellement \$RU511.

**Altitudes**

N° de terrasse	CARRE	X	Y	Z	X_carroyage	Y_carroyage
C1.4	SE33	0	0	661.22	429	33
C1.4	SF36	0	0	661.01	430	36
C1.4	SF38	0	0	660.97	430	38
C1.4	SA40	0	0	661.04	425	40
C1.4	RY42	0	0	660.96	423	42
C1.4	RX43	0	0	660.96	422	43
C1.4	RZ45	0	0	660.82	424	45
C1.4	SB46	0	0	660.66	426	46
C1.4	SC41	0	0	660.88	427	41
C1.4	SB37	0	0	661.11	426	37
C1.4	SD39	0	0	660.93	428	39
C1.4	SA39	0	0	661.08	425	39

**Hiérarchie des composants:**

C1.4

A87.4 (USA, MURET)

USA2430 (USA, REMB) 166/AV (UTA, REMB)

166/B (UT, NATI)

166/F (UT, NATI)

166/J (UTA, REMB)

166/Q (UTA, REMB)

166/X (UT, NATI)

166/Y (UTA, REMB)

524/33 (UT, COL)	
524/34 (UT, COL)	
95/CG (UTA, REMB)	
A2430 (UTA, REMB)	
r436n/56 (UTA)	
R45/59a (UT, NFI)	
S41/25 (UTA, REMB)	
US15266 (USA, REMB)	95/BY (UTA, OCCUS)
	96/BO (UTA, REMB)
	96/CH (UTA, REMB)
US15270 (USA, SOL)	166/AU (UTA, SOL)
	95/CF (UTA, SOL)

**Chantier : BW****Phase ou unité supérieure: phase-5****Terrasse : C1.5**

Annulé : Non

**Bâtiment(s) associé(s), cf. plans dans le catalogue des bâtiments**

Année(s) de fouille : 1988-1989

Zone(s) de fouille : XVI-XVII

Surface fouillée : 3/4

Surface conservée : 1/2

Qualité de conservation : Bon

Forme: Rectangulaire

Dimension restituée 1 (suit les courbes de niveau) : 15.5 mètres

Dimension restituée 2 (amont-aval) : 6.5 mètres

Surface restituée : 100.75 mètres carrés

**Type de construction :** Réaménagement

Doute sur le type de construction : Non

Description :

La terrasse C1.5 constitue un réaménagement de la terrasse C1.4 par adjonction d'un empièremment latéral USA1564 à l'ouest. Le muret aval A87.3, édifié à la phase-3, est encore bien visible (état A87.5).

**Structures limites :**

Les traces d'une éventuelle palissade ont été mises en évidence sur quelques mètres, le long de la limite sud de la terrasse (alignement de cuvettes AFC2098).

**Type d'occupation :** Agricole

et

Doute sur l'occupation : Non

Description :

Une utilisation agraire de la terrasse est attestée par la découverte d'une série de traces d'araire (ZYO2089) essentiellement conservées dans la partie ouest de la terrasse. La présence de deux structures de combustion de type fours de cuisson à pierres chauffantes ou "fours polynésiens" (AFC 2090, l'un sûr (A260), l'autre possible (A118)) témoigne également d'activités culinaires de plein air. Aucune trace d'araire n'a été découverte dans le tiers est de la terrasse ; cette absence est probablement liée à l'arasement des couches lors de l'implantation du bâtiment BAT1 à la phase-6. La partie sud-est du replat est toutefois délimitée par deux alignements de cuvettes peu profondes, perpendiculaires l'un à l'autre (AFC2098) ; ces éléments sont interprétés comme le soubassement d'une palissade

**Histoire événementielle :**

Après l'incendie du village de la phase-4 et le dépôt du ruissellement \$RU511, la terrasse C1.4 est réaménagée et légèrement agrandie (état C1.5 avec adjonction d'un muret latéral ouest). Elle est alors mise en culture. Des activités culinaires occasionnelles (fours de cuisson à pierres chauffantes) y sont pratiquées.

**Altitudes**

N° de terrasse	CARRE	X	Y	Z	X_carroyage	Y_carroyage
C1.5	SB36	0	0	661.20	426	36
C1.5	SA38	0	0	661.15	425	38
C1.5	SE41	0	0	660.75	429	41
C1.5	SC42	0	0	660.95	427	42
C1.5	RY42	0	0	661.02	423	42
C1.5	SC46	0	0	660.53	427	46
C1.5	SA47	0	0	660.58	425	47
C1.5	SF39	0	0	660.70	430	39

**Hiérarchie des composants:**

<b>C1.5</b>	
A87.5 (USA, MURET)	\$41/13 (UTA, MURET)
	\$41/14 (UTA, EMPIER)
USA1564 (USA, EMPIER)	95/CD (UT, NFI)
	95/DJ (UTA, ZEMPIER)
	A1564 (UTA, MUR)
	A245 (UTA, ZEMPIER)

**Chantier : BW****Phase ou unité supérieure: phase-6****Terrasse : C1.6**

Annulé : Non

**Bâtiment(s) associé(s), cf. plans dans le catalogue des bâtiments**

STRUCT	Fonction(s)
BAT1	Habitation

Année(s) de fouille : 1988-1989

Zone(s) de fouille : XVI

Surface fouillée : 3/4

Surface conservée : 1/2

Qualité de conservation : Bon

Forme: Rectangulaire

Dimension restituée 1 (suit les courbes de niveau) : 15.5 mètres

Dimension restituée 2 (amont-aval) : 7 mètres

Surface restituée : 108.5 mètres carrés

**Type de construction :** Réaménagement

Doute sur le type de construction : Non

Description :

Le replat de C1.5 est réaménagé par l'ajout d'un large empiérement (A5796) servant de soubassement à l'implantation du bâtiment BAT1. Cette nouvelle surface présente un axe légèrement décalé par rapport à celui de C1.5.

**Structures limitées :**

Le fossé de drainage USA40 marque les limites amont et latérale est de la terrasse. Ce fossé fait partie d'un système d'évacuation des eaux plus étendu qui englobe la terrasse adjacente C11.6.

**Type d'occupation :** Bâtiment

et Espace(s) ouvert(s)

Doute sur l'occupation : Non

Description :

Le bâtiment BAT1 occupe les deux-tiers orientaux de la surface. Le reste de la surface correspond apparemment à un espace ouvert libre de toute structure.

**Histoire événementielle :**

La terrasse C1.6 est une réfection de la terrasse agraire C1.5 pour l'implantation du bâtiment BAT1. Il semble que la maison et sa terrasse soient abandonnées avant que se produise la crue torrentielle à l'origine du dépôt des processus \$RU516 et \$TO517.

**Altitudes**

N° de terrasse	CARRE	X	Y	Z	X_carroyage	Y_carroyage
C1.6	SA36	0	0	661.40	425	36
C1.6	SA37	0	0	661.27	425	37
C1.6	RZ38	0	0	661.40	424	38
C1.6	SB37	0	0	661.13	426	37
C1.6	SC39	0	0	660.98	427	39
C1.6	SD43	0	0	660.80	428	43
C1.6	SE43	0	0	660.60	429	43
C1.6	RZ41	0	0	661.05	424	41
C1.6	SC46	0	0	660.53	427	46
C1.6	SJ36	0	0	660.33	433	36
C1.6	SE33	0	0	661.28	429	33

**Hiérarchie des composants:**

C1.6	
A5796 (USA, MURET)	\$41/10 (UTA, MURET)
	\$41/11 (UTA, EMPIER)
	t1w/110 (UT)

**Chantier : BW****Phase ou unité supérieure: phase-7****Terrasse : C1.7**

Annulé : Non

**Bâtiment(s) associé(s), cf. plans dans le catalogue des bâtiments**

Année(s) de fouille : 1988-1989

Zone(s) de fouille : XVI-XVII

Surface fouillée : 3/4

Surface conservée : 1/2

Qualité de conservation : Bon

Forme: Rectangulaire

Dimension restituée 1 (suit les courbes de niveau) : 15.5 mètres

Dimension restituée 2 (amont-aval) : 7 mètres

Surface restituée : 108.5 mètres carrés

**Type de construction :** Réutilisation

Doute sur le type de construction : Non

Description :

La terrasse C1.7 est une persistance du replat C1.6 durant la phase-7.

**Structures limitées :**

La terrasse ne comprend aucune structure limitée ; le fossé USA40 qui la bordait au sud à la phase-6 est entièrement comblé par les sables et graviers des processus \$RU516 et \$TO517.

**Type d'occupation :** Espace(s) ouvert(s)

et

Doute sur l'occupation : Non

Description :

Aucune occupation n'est perceptible sur la terrasse mis à part une nappe de rejets en périphérie du bâtiment BAT5.2 .

**Histoire événementielle :**

La terrasse C1.7 est une entité purement chronologique et topographique, correspondant à la persistance du replat durant la phase-7. Les processus \$RU593 et \$CO518 viennent tour à tour déposer des sédiments peu épais dans la zone.

**Altitudes**

N° de terrasse	CARRE	X	Y	Z	X_carroyage	Y_carroyage
C1.7	SD36	90	80	661.04	428.9	36.8

**Hierarchie des composants:**

C1.7

**Chantier : BW****Phase ou unité supérieure: phase-8****Terrasse : C1.8**

Annulé : Non

**Bâtiment(s) associé(s), cf. plans dans le catalogue des bâtiments**

Année(s) de fouille : 1988-1989

Zone(s) de fouille : XVI

Surface fouillée : 3/4

Surface conservée : 1/2

Qualité de conservation : Bon

Forme: Rectangulaire

Dimension restituée 1 (suit les courbes de niveau) : 15.5 mètres

Dimension restituée 2 (amont-aval) : 7 mètres

Surface restituée : 108.5 mètres carrés

**Type de construction :** Réutilisation

Doute sur le type de construction : Non

Description :

L'état C1.8 correspond à une mise en culture de la terrasse après une période d'abandon (état C1.7). Aucun aménagement particulier n'est réalisé.

**Structures limitées :**

Aucune structure ne délimite précisément la terrasse.

**Type d'occupation :** Agricole

et

Doute sur l'occupation : Non

Description :

Des traces de travail à l'aire (ZYO2092) sont conservées dans la partie orientale de la terrasse ; elles devaient probablement s'étendre sur toute la surface mais n'ont été enregistrées qu'à l'emplacement propice des anciens foyers de la maison BAT1. Le niveau de sol des labours est complètement arasé.

**Histoire événementielle :**

L'état C1.8 correspond à une mise en culture de la terrasse après son recouvrement par les colluvions \$CO518. Le tiers occidental de la terrasse est ensuite érodé par l'un des lits torrentiels du processus \$TO521.

**Altitudes**

N° de terrasse	CARRE	X	Y	Z	X_carroyage	Y_carroyage
C1.8	SD36	90	80	661.04	428.9	36.8
C1.8	SB38	0	0	661.10	426	38
C1.8	SA40	0	0	661.15	425	40

**Hiérarchie des composants:**

C1.8



**Chantier : BW****Phase ou unité supérieure: phase-9****Terrasse : C1.9**

Annulé : Non

**Bâtiment(s) associé(s), cf. plans dans le catalogue des bâtiments**

Année(s) de fouille : 1988-1989

Zone(s) de fouille : XVI-XVII

Surface fouillée : 3/4

Surface conservée : 1/2

Qualité de conservation : Mauvais

Forme: Rectangulaire

Dimension restituée 1 (suit les courbes de niveau) : 15 mètres

Dimension restituée 2 (amont-aval) : 6 mètres

Surface restituée : 90 mètres carrés

**Type de construction :** Réutilisation

Doute sur le type de construction : Non

Description :

L'état C1.9 correspond à la perduration du replat après le dépôt des alluvions grossières charriées par le processus \$TO521. Aucun aménagement particulier n'est effectué.

**Structures limitées :**

Aucune structure ne délimite précisément la terrasse.

**Type d'occupation :** Espace(s) ouvert(s)

et

Doute sur l'occupation : Non

Description :

Un petit foyer en cuvette (A254) et un épandage de vestiges mobiliers (OCC2118) attestent des activités et des rejets probablement occasionnels sur la terrasse C1.9.

**Histoire événementielle :**

Après le passage du processus torrentiel \$TO521, le replat C1.9 est occasionnellement utilisé pour des activités de plein air et/ou comme zone de rejet.

**Altitudes**

N° de terrasse	CARRE	X	Y	Z	X_carroyage	Y_carroyage
C1.9	SB35	50	50	661.30	426.5	35.5
C1.9	SD39	0	0	661.00	428	39
C1.9	SA40	0	0	661.16	425	40
C1.9	SA45	0	0	660.92	425	45
C1.9	RY44	0	0	661.18	423	44

**Hierarchie des composants:**

C1.9

**Chantier : BW****Phase ou unité supérieure: phase-3****Terrasse : C2.1**

Annulé : Non

**Bâtiment(s) associé(s), cf. plans dans le catalogue des bâtiments**

STRUCT	Fonction(s)
BAT11	Stockage ou Etable

Année(s) de fouille : 1989-1992

Zone(s) de fouille : XVIII-XIX

Surface fouillée : 1/1

Surface conservée : 1/1

Qualité de conservation : Bon

Forme: Rectangulaire

Dimension restituée 1 (suit les courbes de niveau) : 11.6 mètres

Dimension restituée 2 (amont-aval) : 6 mètres

Surface restituée : 69.6 mètres carrés

**Type de construction :** Création

Doute sur le type de construction : Non

Description :

La terrasse C2.1 est constituée d'un remblai terreux (USA1777), probablement directement issu de l'excavation arrière du talus. La terre est bloquée à l'aval par un muret parementé (A1664.1) associé à un empierrement arrière d'environ 50 cm de largeur (A2840).

**Structures limitées :**

Aucune structure ne délimite précisément la terrasse.

**Type d'occupation :** Bâtiment

et Espace(s) ouvert(s)

Doute sur l'occupation : Non

Description :

La terrasse est occupée par une construction, BAT11, correspondant soit à un grand bâtiment à plancher faiblement surélevé soit à un couvert associé à un enclos). Des espaces, larges de 1.5 et 2 m, subsistent aux deux extrémités du replat. On accède à la terrasse depuis le chemin D2.1 qui la borde à l'est.

**Histoire événementielle :**

La terrasse C2.1 est édifée après le dépôt des colluvions \$CO505, dans l'ancien talus séparant les étages A1 et A3 de la phase-2. Elle marque la création du nouvel étage A2 à la phase-3. L'occupation de la terrasse est scellée par les dépôts sableux du processus \$RU527.

**Altitudes**

N° de terrasse	CARRE	X	Y	Z	X_carroyage	Y_carroyage
C2.1	RP43	0	50	661.55	414	43.5
C2.1	RN46	0	0	661.50	412	46
C2.1	RL49	0	0	661.32	410	49
C2.1	RN53	0	0	661.10	412	53
C2.1	RQ49	0	0	661.18	415	49
C2.1	RS45	0	0	661.25	417	45

**Hiérarchie des composants:**

C2.1	
A2840 (UTA, EMPIER)	
A819 (UTA, MURET)	
t2d/27 (UT)	
USA1664 (USA, MURET)	§1/133 (UT, ANTHI)
	A1664.1 (UTA, MURET)
	A2840 (UTA, EMPIER)
	A819 (UTA, MURET)
USA1777 (USA, REMB)	§1/134 (UT, NATI)
	83/155 (UT, NFI)
	A1776 (UTA, REMB)
	A1777 (UTA, REMB)
	R4349/80 (UTA)
	R4349/83 (UTA)
	R4749/25 (UTA)

R4749/26 (UTA)
R4749/27 (UTA)
R4749/28 (UTA)
R4749/31 (UTA)
t2a/134 (UTA)
t2c/j (UT)
t2d/26 (UT)
tmcl/18 (UTA)
tmcl/25 (UTA)

**Chantier : BW****Phase ou unité supérieure: phase-4****Terrasse : C2.2**

Annulé : Non

**Bâtiment(s) associé(s), cf. plans dans le catalogue des bâtiments**

STRUCT	Fonction(s)
BAT852	Stockage

Année(s) de fouille : 1989-1992

Zone(s) de fouille : XVIII-XIX

Surface fouillée : 1/1

Surface conservée : 1/1

Qualité de conservation : Très bon

Forme: Rectangulaire

Dimension restituée 1 (suit les courbes de niveau) : 11.7 mètres

Dimension restituée 2 (amont-aval) : 6 mètres

Surface restituée : 70.2 mètres carrés

**Type de construction :** Réaménagement

Doute sur le type de construction : Non

Description :

La terrasse C2.2 est une réutilisation de la terrasse C2.1 pour l'installation du bâtiment BAT852. Une faible épaisseur de terre est ajoutée pour niveler le tiers aval de la terrasse (remblai USA1775).

**Structures limitées :**

Des palissades sont aménagées sur les côtés est (A2949) et ouest (A5868) de la terrasse, et une troisième est implantée devant son mur aval (USA1690). La limite sud du replat est bordée par le fossé de drainage A1671, aménagé dans le talus arrière. L'accès à la terrasse et au bâtiment BAT852 se fait sans doute à l'est, depuis le chemin D2.2.

**Type d'occupation :** Bâtiment

et

Doute sur l'occupation : Non

Description :

La totalité de la terrasse est occupée par le grand bâtiment BAT852; cet édifice à plancher faiblement rehaussé est interprété comme un entrepôt servant, notamment, au stockage des récoltes.

**Histoire événementielle :**

La terrasse C2.2 est un réaménagement de C2.1 intervenant après le recouvrement des ruines du bâtiment BAT11 par les sédiments du processus de ruissellement \$RU527. Elle sert d'assise au bâtiment BAT852 dont l'occupation se termine brutalement lors de l'incendie qui marque la fin de la phase-4.

**Altitudes**

N° de terrasse	CARRE	X	Y	Z	X_carroyage	Y_carroyage
C2.2	RL49	0	0	661.50	410	49
C2.2	RN46	0	0	661.56	412	46
C2.2	RP44	0	0	661.51	414	44
C2.2	RS43	0	0	661.50	417	43
C2.2	RU45	0	0	661.26	419	45
C2.2	RS48	0	0	661.18	417	48
C2.2	RP51	0	0	661.21	414	51

**Hiérarchie des composants:**

C2.2

A1664.2 (UTA, MURET)

t2d/27A (UT)

USA1775 (USA, REMB) | A1775 (UTA, REMB)

R4349/48 (UTA)

R4749/13 (UTA)

tmcl/67 (UTA)

**Chantier : BW****Phase ou unité supérieure: phase-5****Terrasse : C2.3**

Annulé : Non

**Bâtiment(s) associé(s), cf. plans dans le catalogue des bâtiments**

Année(s) de fouille : 1989-1992

Zone(s) de fouille : XVIII-XIX

Surface fouillée : 1/1

Surface conservée : 1/1

Qualité de conservation : Bon

Forme: Rectangulaire

Dimension restituée 1 (suit les courbes de niveau) : 14.5 mètres

Dimension restituée 2 (amont-aval) : 6 mètres

Surface restituée : 87 mètres carrés

**Type de construction :** Réutilisation

Doute sur le type de construction : Non

Description :

La terrasse C2.3 correspond à une réutilisation de la terrasse C2.2 et du prolongement du replat vers l'est, à l'emplacement de l'ancien chemin D2.2. Le dépôt des sables du \$RU511 oblitère partiellement l'ancienne terrasse C2.2 de la phase-4.

**Structures limitées :**

Aucune structure ne délimite précisément la terrasse.

**Type d'occupation :** Agricole

et

Doute sur l'occupation : Non

Description :

Les traces d'araire USA4303 (dont certaines se croisent) sont présentes sur la totalité du replat ainsi que sur les talus amont et aval. On notera que ces traces, très peu profondes, correspondent au fond des sillons les plus profonds tracés à l'origine. Toute la partie supérieure du sol cultivé a en effet disparu par érosion, décapée lors de l'épisode torrentiel suivant \$TO514. Seule la base d'un horizon humifère a pu être observée à l'analyse micromorphologique des sédiments (cf. étude géoarchéologique).

**Histoire événementielle :**

Le replat C2.3 correspond à l'emplacement de l'ancienne terrasse C2.2 et du chemin D2.2 qui la bordait à l'est. Postérieurement au dépôt des sables du \$RU511, la zone est réutilisée sans aménagement notable et mise en culture. Le sol cultivé subit un décapage généralisé lors de l'épisode torrentiel \$TO514 sans qu'on puisse dire si cette crue torrentielle se produit au cours de l'utilisation du champ ou après son abandon.

**Altitudes**

N° de terrasse	CARRE	X	Y	Z	X_carroyage	Y_carroyage
C2.3	RS40	0	0	661.78	417	40
C2.3	RU41	0	0	661.56	419	41
C2.3	RS43	0	0	661.52	417	43
C2.3	RP43	0	0	661.74	414	43
C2.3	RM47	0	0	661.72	411	47
C2.3	RM49	0	0	661.37	411	49
C2.3	RR49	0	0	661.19	416	49
C2.3	RP47	0	0	661.45	414	47
C2.3	RT47	0	0	661.20	418	47

**Hierarchie des composants:**

C2.3

A1664.3 (UTA, MURET)

**Chantier : BW****Phase ou unité supérieure: phase-6****Terrasse : C2.4**

Annulé : Non

**Bâtiment(s) associé(s), cf. plans dans le catalogue des bâtiments**

STRUCT	Fonction(s)
BAT50	Spécialisée

Année(s) de fouille : 1989-1992

Zone(s) de fouille : XVIII-XIX

Surface fouillée : 1/1

Surface conservée : 1/1

Qualité de conservation : Bon

Forme: Rectangulaire

Dimension restituée 1 (suit les courbes de niveau) : 12 mètres

Dimension restituée 2 (amont-aval) : 6 mètres

Surface restituée : 72 mètres carrés

**Type de construction :** Réutilisation

Doute sur le type de construction : Non

Description :

L'état C2.4 est une réutilisation du replat C2.3 pour l'implantation du bâtiment BAT50. Le replat C2.3, mis en culture lors de la phase-5 agraire, empiétait sur l'ancien chemin D2.2 de la phase-4 ; la terrasse C2.4, quant à elle, reprend l'ancien périmètre de C2.2. Aucun aménagement particulier n'est effectué. A ce stade de l'évolution du replat, le muret aval A1664.4 est à peine visible car il est recouvert, tout comme le sol de la terrasse, par les graviers torrentiels du processus \$TO514.

**Structures limitées :**

Un fossé de drainage USA1656 est aménagé à l'amont de la terrasse et se déverse le long de ses côtés latéraux. Il est aménagé en surcreusant l'arrière de la terrasse jusqu'aux couches sous-jacentes des phases anciennes ; la terre extraite est utilisée pour former un bourrelet de 20 à 30 cm de hauteur servant de bordure au fossé et d'assise arrière au bâtiment BAT50 (USA1657). Une palissade (A1986) est peut-être implantée dans le bourrelet.

**Type d'occupation :** Bâtiment

et

Doute sur l'occupation : Non

Description :

Le bâtiment BAT50 occupe toute la longueur de la terrasse mais laisse un espace d'environ 1 m de largeur au nord. L'architecture et la fonction du bâtiment sont difficiles à préciser en l'état des recherches.

**Histoire événementielle :**

L'état C2.4 correspond à une réutilisation du replat C2.3 pour l'implantation du bâtiment BAT50, après le dépôt du processus torrentiel \$TO514 ; son emprise est toutefois plus étroite puisqu'elle reprend l'ancien périmètre de la terrasse C2.2. Aucun aménagement du sol ou du muret aval n'est effectué mais un fossé est creusé à l'amont et vient se déverser sur les côtés, entourant étroitement l'édifice. Le bâtiment BAT50 est semble-t-il abandonné déjà au cours de la phase-6 ; ses ruines sont ensuite affectées par la crue dont témoignent les processus \$RU516 et \$TO517 et recouvertes par les dépôts torrentiels.

**Altitudes**

N° de terrasse	CARRE	X	Y	Z	X_carroyage	Y_carroyage
C2.4	RP43	0	0	661.74	414	43
C2.4	RN46	0	0	661.69	412	46
C2.4	RL49	0	0	661.50	410	49
C2.4	RU44	0	0	661.29	419	44
C2.4	RS44	0	0	661.49	417	44
C2.4	RQ46	0	0	661.47	415	46
C2.4	RS47	0	0	661.32	417	47
C2.4	RP48	0	0	661.43	414	48

**Hiérarchie des composants:**

C2.4

A1664.4 (UTA, MURET)

tmcl/10 (UTA, REMB)

**Chantier : BW**

**Phase ou unité supérieure: phase-7**

**Terrasse : C2.5**

Annulé : Non

**Bâtiment(s) associé(s), cf. plans dans le catalogue des bâtiments**

Année(s) de fouille : 1989-1992

Zone(s) de fouille : XVIII-XIX

Surface fouillée :

Surface conservée :

Qualité de conservation :

Forme:

Dimension restituée 1 (suit les courbes de niveau) :  mètres

Dimension restituée 2 (amont-aval) :  mètres

Surface restituée :  mètres carrés

**Type de construction :**

Doute sur le type de construction :

Description :

Le replat C2.5 est une perduration de la terrasse C2.4, sans nouvel élément constitutif.

**Structures limitées :**

Seule la rupture aval correspondant à l'ancien muret A1664.4 est encore perceptible. Le fossé arrière du bâtiment BAT50 de la phase-6 (USA1656) est presque entièrement comblé par les dépôts torrentiels.

**Type d'occupation :**

et

Doute sur l'occupation :

Description :

La terrasse C2.5 est une entité purement chronologique et topographique. Elle ne porte aucune trace d'occupation mais le talus intermédiaire entre le replat C2.5 et la maison BAT5.2 est recouvert par une fine couche d'occupation comprenant des vestiges mobiliers (OCC1542).

**Histoire événementielle :**

Le replat C2.5 est une perduration de la terrasse C2.4 lors de la phase-7, après le recouvrement de celle-ci par les dépôts de sables et de graviers des processus \$RU516 et \$TO517. L'ancien fossé USA1656 du bâtiment BAT50 ne se présente plus que comme une légère dépression qui sera définitivement comblée au cours de la phase-7 par les dépôts sableux du processus \$RU593. Aucune trace d'occupation n'est perceptible sur la terrasse mais des rejets sont effectués sur son talus aval, probablement par les habitants de la maison BAT5.2.

**Altitudes**

**Hiérarchie des composants:**

**Chantier : BW****Phase ou unité supérieure: phase-8****Terrasse : C2.6**

Annulé : Non

**Bâtiment(s) associé(s), cf. plans dans le catalogue des bâtiments**

Année(s) de fouille : 1989-1992

Zone(s) de fouille : XVIII-XIX

Surface fouillée : 1/1

Surface conservée : 1/1

Qualité de conservation : Bon

Forme: Rectangulaire

Dimension restituée 1 (suit les courbes de niveau) : 12 mètres

Dimension restituée 2 (amont-aval) : 6 mètres

Surface restituée : 72 mètres carrés

**Type de construction :** Réutilisation

Doute sur le type de construction : Non

Description :

Le replat C2.6 correspond à une mise en culture de la terrasse après une période d'abandon (état C2.5). Aucun aménagement particulier n'est effectué.

**Structures limites :**

Aucune structure ne délimite précisément la terrasse.

**Type d'occupation :** Agricole

et

Doute sur l'occupation : Non

Description :

Des traces de travail à l'araire (ZYO2056) sont conservées au centre de la terrasse. Le niveau du sol labouré est arasé et seul le fond des sillons les plus profonds se marquent dans le substrat sableux (\$RU593 ou \$OC515).

**Histoire événementielle :**

Le replat C2.6 est mis en culture après le dépôt des ruissellements \$RU593 (les colluvions \$CO518 ne sont pas attestés à cet emplacement). Le niveau du sol cultivé est ensuite complètement érodé par la crue torrentielle dont témoigne le processus \$TO521 ; celui-ci dépose alors une épaisse couche de graviers et de cailloutis sur la zone.

**Altitudes**

N° de terrasse	CARRE	X	Y	Z	X_carroyage	Y_carroyage
C2.6	RM48	0	0	661.71	411	48
C2.6	RP47	0	0	661.48	414	47
C2.6	RS46	0	0	661.46	417	46
C2.6	RT46	0	0	661.26	418	46
C2.6	RR47	0	0	661.34	416	47

**Hiérarchie des composants:**

C2.6

A1664.5 (UTA, MURET)



**Chantier : BW****Phase ou unité supérieure: phase-12****Terrasse : C3.1**

Annulé : Non

**Bâtiment(s) associé(s), cf. plans dans le catalogue des bâtiments**

STRUCT	Fonction(s)
BAT7	Habitation et Etable

Année(s) de fouille : 1988-1991 Zone(s) de fouille : XVII-XVIII

Surface fouillée : 1/1 Surface conservée : 3/4

Qualité de conservation : Mauvais

Forme: Rectangulaire Dimension restituée 1 (suit les courbes de niveau) : 18.5 mètres

Dimension restituée 2 (amont-aval) : 4.5 mètres

Surface restituée : 83.25 mètres carrés

**Type de construction :** Création Doute sur le type de construction : Non

Description :

La terrasse C3.1 est aménagée dans la pente par excavation des dépôts naturels, au sud, et dépôt d'un remblai terreux peu épais au nord-ouest (A6730). Sa partie orientale légèrement plus étroite repose directement sur les dépôts naturels du \$TO541. L'implantation de la terrasse chevauche les anciens étages A1 et A2 et justifie ainsi la nouvelle appellation d'étage B2. L'orientation de la terrasse C3.1 respecte, toutefois, l'axe de l'étage A1 encore occupé ; un nouvel axe sera établi avec son état suivant, C3.2..

**Structures limitées :**

La limite ouest de la terrasse C3.1 est en jonction avec la butte d'alluvions A5841.3 qui recouvre l'ancien dispositif de murs AFC2511. La terrasse est bordée, au sud, par le fossé de drainage A5764 et, à l'ouest, par le fossé A946 collectant les eaux de celui-ci. Le fossé amont A5764 a été en grande partie détruit par l'aménagement du fossé USA1608 de C3.2 ; la topographie des lieux montre toutefois qu'il ne devait pas s'étendre sur toute la longueur de la terrasse mais longeait seulement l'arrière du bâtiment BAT7.

**Type d'occupation :** Bâtiment et Espace(s) ouvert(s) Doute sur l'occupation : Oui

Description :

Le bâtiment BAT7 est implanté dans la partie ouest de la terrasse. La partie orientale ne semble pas avoir été occupée par une construction.

**Histoire événementielle :**

La terrasse C3.1 est aménagée après le dépôt des processus \$TO541 et \$CO537. Elle réoccupe un espace abandonné depuis la phase-8 et se place en discordance des anciens étages A1 et A2. Elle inaugure, en ce sens, un nouvel étage B2. L'orientation de C3.1 respecte toutefois encore un axe ancien, ce qui ne sera plus le cas de l'état suivant, C3.2. L'occupation de la terrasse C3.1 se termine avec l'incendie final de la phase-12, qui détruit le bâtiment BAT7. Après le dépôt des sables \$RU543, une nouvelle terrasse C3.2 est aménagée en vue de nouvelles constructions (BAT25 et BAT254).

**Altitudes**

N° de terrasse	CARRE	X	Y	Z	X_carroyage	Y_carroyage
C3.1	RN59	40	60	660.90	412.4	59.6
C3.1	RJ58	50	50	661.15	408.5	58.5
C3.1	RO53	0	0	661.17	413	53
C3.1	RQ50	0	0	661.20	415	50
C3.1	RV49	0	0	661.00	420	49
C3.1	RX47	0	0	660.98	422	47
C3.1	RU45	60	0	661.25	419.6	45

**Hierarchie des composants:**

C3.1	
A6730 (USA, REMB)	164/*i (UT, NFI)
	164/d (UT, NFI)
	76/AB (UT, NATI)
	81/123 (UT, REMB)
	R57n/30 (UT, RUIS)
	R57n/31a (UT, NFI)
	R57n/38a (UTA, ANTHI)
	R57n/49a (UT, COL)

US15037 (US, NFI)	R57n/47 (UT, NFI)
	R57n/49b (UT, COL)
US15138 (US, NFI)	164/*u (UT, NFI)
	R62s/48 (UT, RUIS)

**Chantier : BW****Phase ou unité supérieure: phase-13****Terrasse : C3.2**

Annulé : Non

**Bâtiment(s) associé(s), cf. plans dans le catalogue des bâtiments**

STRUCT	Fonction(s)
BAT25	Habitation et Atelier
BAT254	Etable

Année(s) de fouille : 1988-1991

Zone(s) de fouille : XVI-XVII-XVIII-XI

Surface fouillée : 1/1

Surface conservée : 3/4

Qualité de conservation : Bon

Forme: Rectangulaire

Dimension restituée 1 (suit les courbes de niveau) : 22.5 mètres

Dimension restituée 2 (amont-aval) : 6 mètres

Surface restituée : 135 mètres carrés

**Type de construction :** Réaménagement

Doute sur le type de construction : Non

Description :

La terrasse C3.2 est un réaménagement de l'état C3.1 qui amène à un élargissement et à un changement d'orientation de la terrasse. Un important remblai terreux (USA673) est déposé dans la partie nord-est du replat C3.1 ; il vient recouvrir l'arrière de la terrasse C253.3 de la phase-12. Cet élargissement nord-est du replat détermine un changement d'axe général de la terrasse. Un fossé de drainage AFC1522 (USA1608, A5657) est aménagé à l'amont et sur les côtés latéraux de la terrasse ; à l'amont, ce fossé est directement adossé au remblai de la terrasse C5.1 et sa bordure est apparement étagée par des éléments en bois.

**Structures limitées :**

La terrasse C3.2 et son système de drainage AFC1522 sont immédiatement bordés, au sud, par la terrasse C5.1. Les deux terrasses sont structurellement liées et certainement construites en même temps.

**Type d'occupation :** Bâtiments

et

Doute sur l'occupation : Non

Description :

La totalité de la terrasse C3.2 est occupée par deux bâtiments : BAT25, qui semble correspondre à une grande habitation à l'est, et BAT254, probable étable contigue à ce bâtiment à l'ouest.

**Histoire événementielle :**

La terrasse C3.2 est un réaménagement du replat C3.1 après le dépôt des sables \$RU543. Des travaux de remblaiement importants sont entrepris afin d'élargir la partie nord-est du replat. Ils aboutissent à un replat C3.2 d'orientation différente, sur lequel deux bâtiments sont construits (BAT25 et BAT254). Ces modifications sont certainement réalisées en même temps que la terrasse C5.1 est aménagée à l'amont. L'occupation des bâtiments se termine brutalement par un incendie. Des épandages latéraux du \$TO590 viennent sédimenter dans la partie ouest du fossé AFC1522 puis l'ensemble du dispositif de drainage est comblé par les sables et limons du \$RU551.

**Altitudes**

N° de terrasse	CARRE	X	Y	Z	X_carroyage	Y_carroyage
C3.2	RK57	0	0	661.17	409	57
C3.2	RJ58	0	0	661.13	408	58
C3.2	RK59	0	0	661.10	409	59
C3.2	RO53	0	0	661.06	413	53
C3.2	RY46	0	0	661.18	423	46
C3.2	RZ46	0	0	661.02	424	46

**Hiérarchie des composants:**

C3.2	
USA673 (USA, REMB)	95/L (UTA, REMB)
	95/R (UTA, REMB)
	95/U (UT, NGI)
	A673 (UTA, REMB)
	R4349/Y (UTA, REMB)
	r450w/57 (UTA, REMB)
	R50n/10 (UT, NGI)
	R50n/7 (UTA, REMB)
	R50n/9 (UT, TG)

R62s/46 (UT, COL)	
S51s/6 (UTA, REMB)	
S51s/7 (UTA, REMB)	
t2d/24 (UTA)	
US20307 (USA, REMB)	57/h (UT)
	R45/38 (UT)

**Chantier : BW****Phase ou unité supérieure: phase-14****Terrasse : C3.3**

Annulé : Non

**Bâtiment(s) associé(s), cf. plans dans le catalogue des bâtiments**

STRUCT	Fonction(s)
BAT2	Habitation
BAT6	Atelier ou Habitation

Année(s) de fouille : 1988-1991

Zone(s) de fouille : XVI-XVII-XVIII-XI

Surface fouillée : 1/1

Surface conservée : 3/4

Qualité de conservation : Bon

Forme: Rectangulaire

Dimension restituée 1 (suit les courbes de niveau) : 22 mètres

Dimension restituée 2 (amont-aval) : 6 mètres

Surface restituée : 132 mètres carrés

**Type de construction :** Réaménagement

Doute sur le type de construction : Non

Description :

La terrasse C3.3 est une réutilisation de la terrasse C3.2 pour l'implantation des bâtiments BAT2 et BAT6. Les ruines antérieures sont excavées (A5345 et A5881) et le sol nivelé (ajouts localisés d'un petit niveau de remblai US20328).

**Structures limitées :**

La terrasse C3.3 ne présente apparemment aucun fossé de drainage à l'amont ; elle est adossée à la terrasse supérieure C5.2 par l'intermédiaire d'un petit talus réaménagé pour l'implantation des bâtiments BAT2 et BAT6 (excavations A5345 et A5881). Deux tronçons d'une palissade composée de piquets ont été retrouvés au sommet de ce talus (AFC2045) ; cette palissade longeait probablement la terrasse sur toute sa longueur, mais un passage amont-aval était probablement aménagé à mi-longueur, entre les bâtiments BAT2 et BAT6 (portail ou interruption de la palissade). L'alignement de grosses pierres A5663, aménagé à la phase-12 pour protéger l'angle du bâtiment BAT7, est encore apparent (état A566.3) et marque l'angle sud-ouest de la terrasse.

**Type d'occupation :** Bâtiments

et Espace(s) ouvert(s)

Doute sur l'occupation : Non

Description :

Deux bâtiments comprenant des foyers (BAT2 et BAT6) occupent les extrémités du replat. Les maisons sont séparées par un espace ouvert, d'environ 4 m de largeur, dans lequel une cuvette quadrangulaire (A422) et une série de trous de piquets (US30422) ont été retrouvés.

**Histoire événementielle :**

La terrasse C3.3 est une réutilisation de la terrasse C3.2 après l'incendie de la phase-13 et un abandon temporaire de la zone (série d'épisodes naturels \$TO590, \$RU551 et \$TO302). Deux nouveaux bâtiments sont édifiés sur le replat, BAT2 et BAT6, et occupés un certain temps (phase-14). Les édifices sont détruits lors d'un incendie qui marque la fin de la phase-4. Un nouvel abandon de la zone est ensuite attesté par les dépôts des processus \$RU549 et \$CO545 qui viennent recouvrir les ruines.

**Altitudes**

N° de terrasse	CARRE	X	Y	Z	X_carroyage	Y_carroyage
C3.3	RL56	0	0	661.15	410	56
C3.3	RL57	0	0	661.11	410	57
C3.3	RK57	0	0	661.13	409	57
C3.3	RK58	0	0	661.14	409	58
C3.3	RK59	0	0	661.08	409	59
C3.3	RL60	0	0	661.05	410	60
C3.3	RJ59	0	0	661.14	408	59
C3.3	RX45	0	0	661.25	422	45
C3.3	RV49	0	0	661.20	420	49

**Hiérarchie des composants:****C3.3**

A5345 (UTA, EXCAV)

A5663.3 (UTA, MUR)

A5881 (UTA, EXCAV)

US20328 (USA, REMB)

76/U (UTA, REMB)

76/W (UT, RUIS)

R45/35 (UTA, REMB)
--------------------

US20308 (USA, REMB)	57/d (UT)
---------------------	-----------

58/C1 (UT)
------------

R45/30 (UT)
-------------

USA4296 (USA, ALIGN)	A4296 (UTA, ALIGN)
----------------------	--------------------

R4349/V (UTA)
---------------

**Chantier : BW****Phase ou unité supérieure: phase-15****Terrasse : C3.4**

Annulé : Non

**Bâtiment(s) associé(s), cf. plans dans le catalogue des bâtiments**

STRUCT	Fonction(s)
BAT13	Indéterminée

Année(s) de fouille : 1990

Zone(s) de fouille : XIX-XX

Surface fouillée : 3/4

Surface conservée : 1/2

Qualité de conservation : Bon

Forme: Rectangulaire

Dimension restituée 1 (suit les courbes de niveau) : 11 mètres

Dimension restituée 2 (amont-aval) : 4.5 mètres

Surface restituée : 49.5 mètres carrés

**Type de construction :** Réaménagement

Doute sur le type de construction : Non

Description :

La terrasse C3.4 est un réaménagement de la partie occidentale de la terrasse C3.3, contemporain de la structure BAT13. Le périmètre de C3.4 est défini par l'évolution naturelle de l'ancienne terrasse C3.3, dont le talus arrière est comblé par les colluvions \$CO545. Sa limite orientale correspond à l'emprise du bâtiment BAT55 (terrasse C3.5). Le replat proprement dit ne semble faire l'objet d'aucun aménagement si ce n'est à l'emplacement de la structure BAT13 (voir fiche-bâtiment), où le sol de l'ancienne terrasse C3.3 est excavé. La bordure amont de la terrasse est par contre étayée par un empierrement (voir structures limites).

**Structures limites :**

Un empierrement de soutènement du talus est aménagé sur la bordure sud et ouest du replat C3.4 (AFC2154). Cette structure d'environ 1 m de largeur est relativement dégradée : des zones d'empilement anarchique de pierres alternent avec des zones mieux agencées sur la quinzaine de mètres de longueur que présente la structure. Un alignement de quelques trous de piquets (USA947) a été retrouvé dans l'empierrement, sur la bordure ouest de la terrasse C3.4.

**Type d'occupation :** Indéterminé

et Espace(s) ouvert(s)

Doute sur l'occupation : Non

Description :

Le "bâtiment" BAT13 occupe la moitié ouest de la terrasse. Cette construction particulière pose des problèmes d'interprétation. Au stade actuel des recherches, il est impossible de dire s'il s'agit d'un enclos ou d'un édifice couvert. Sa fonction est inconnue. La partie est de la terrasse correspond à un espace ouvert.

**Histoire événementielle :**

La terrasse C3.4 est un réaménagement de la partie ouest de la terrasse C3.3. Il est réalisé après le dépôt des colluvions \$CO545 dont les traces sont conservées en aval et sur la bordure amont de C3.3. Le replat proprement dit n'est pas modifié (évolution naturelle de l'ancienne terrasse) sauf à l'emplacement de la structure BAT13 (excavation de 20 m2). L'arrière de la terrasse est par contre étayé par un empierrement. Après l'abandon du BAT13, les superstructures s'écroulent et les sables du \$RU218 viennent sédimenter à l'emplacement de l'excavation. La surface de la terrasse est ensuite recouverte par les colluvions \$CO547 et ne sera plus réutilisée.

**Altitudes**

N° de terrasse	CARRE	X	Y	Z	X_carroyage	Y_carroyage
C3.4	RN55	0	0	661.08	412	55
C3.4	RM57	0	0	661.03	411	57
C3.4	RN59	0	0	660.83	412	59

**Hiérarchie des composants:**

C3.4

**Chantier : BW****Phase ou unité supérieure: phase-15****Terrasse : C3.5**

Annulé : Non

**Bâtiment(s) associé(s), cf. plans dans le catalogue des bâtiments**

STRUCT	Fonction(s)
BAT55	Indéterminée

Année(s) de fouille : 1988-1991

Zone(s) de fouille : XVI-XVII

Surface fouillée : 1/1

Surface conservée : 3/4

Qualité de conservation : Mauvais

Forme: Rectangulaire

Dimension restituée 1 (suit les courbes de niveau) : 9.5 mètres

Dimension restituée 2 (amont-aval) : 5.5 mètres

Surface restituée : 52.25 mètres carrés

**Type de construction :** Réaménagement

Doute sur le type de construction : Non

Description :

La terrasse C3.5 est un réaménagement de la partie est de la terrasse C3.3 pour implanter un nouveau bâtiment, BAT55. Les travaux sont limités ; ils consistent en une excavation du talus arrière de l'ancienne terrasse (USA4298) aux dimensions souhaitées pour l'édifice. Le talus arrière est coffré (AFC2156) avant de réaliser la construction. Aucun nouveau remblai n'est apparemment installé en aval.

**Structures limitées :**

Aucune structure ne délimite précisément la terrasse.

**Type d'occupation :** Bâtiment

et

Doute sur l'occupation : Non

Description :

Le bâtiment BAT55 occupe la totalité du replat C3.5. La fonction du bâtiment est incertaine car il est conservé sur une surface réduite. On peut néanmoins noter l'absence de foyer ou de tout autre structure, le long de la paroi sud, ainsi que la rareté du mobilier retrouvé. Ces éléments pourraient plaider en faveur d'un bâtiment agricole.

**Histoire événementielle :**

L'aménagement de la terrasse C3.5 succède au processus naturel \$CO545 ; il correspond à une ultime réutilisation du replat pour implanter le bâtiment BAT55. L'abandon du bâtiment est suivi du recouvrement de la terrasse par les ruissellements \$RU218 puis par les colluvions \$CO547.

**Altitudes**

N° de terrasse	CARRE	X	Y	Z	X_carroyage	Y_carroyage
C3.5	RX43	0	0	661.44	422	43
C3.5	RY45	0	0	661.25	423	45
C3.5	RV45	0	0	661.48	420	45
C3.5	RV46	0	0	661.34	420	46
C3.5	RV49	0	0	661.18	420	49
C3.5	RT48	0	0	661.25	418	48
C3.5	RR49	0	0	661.48	416	49
C3.5	RS50	0	0	661.15	417	50

**Hierarchie des composants:**

C3.5	
USA4298 (USA, EXCAV)	A4298 (UTA, EXCAV)
	R3844/15 (UTA)
	R4349/L (UTA)
	R45/24 (UTA, EXCAV)



**Chantier : BW****Phase ou unité supérieure: phase-13****Terrasse : C5.1**

Annulé : Non

**Bâtiment(s) associé(s), cf. plans dans le catalogue des bâtiments**

Année(s) de fouille : 1991

Zone(s) de fouille : XVI-XVIII-XIX

Surface fouillée : 1/2

Surface conservée : 1/1

Qualité de conservation : Bon

Forme: Rectangulaire

Dimension restituée 1 (suit les courbes de niveau) : 22.5 mètres

Dimension restituée 2 (amont-aval) : 4.5 mètres

Surface restituée : 101.25 mètres carrés

**Type de construction :** Création

Doute sur le type de construction : Non

Description :

La terrasse C5.1 est un replat aménagé sur l'ancien chemin D6 par remblaiement d'un volume de terre important à l'aval (USA1563, atteignant 20 cm d'épaisseur en moyenne). Cette nouvelle terrasse présente un axe différent de celui du chemin D6. Un fossé de drainage A1587 est aménagé côté aval du replat ; il se déverse au nord-ouest, en bordure de la butte d'alluvions A5841.4 ; son extrémité orientale n'a pas pu être mise en évidence.

**Structures limites :**

La terrasse C3.1 et son fossé USA1608 bordent l'aval immédiat de la terrasse C5.1 (limite nord). On postule qu'un passage d'environ 2 m de largeur longe le côté ouest de la terrasse, à l'emplacement de la butte A5841.4.

**Type d'occupation :** Agricole

et

Doute sur l'occupation : Oui

Description :

Mis à part le fossé A1587, la terrasse C5.1 ne comprend aucune structure anthropique. Les travaux nécessaires à son édification et sa largeur supérieure à 4 m semblent trop importants pour un chemin. L'hypothèse actuellement retenue est qu'il s'agit d'une zone de cultures associée aux bâtiments BAT25 et BAT254 de la terrasse C3.2. La texture grossière du substrat expliquerait qu'aucune trace de labourage n'ait été enregistrée dans le sédiment. On pourrait ajouter que s'il s'agit de cultures sarclées, les traces dans le sol sont probablement indiscernables.

**Histoire événementielle :**

La terrasse C5.1 est aménagée après le processus de ruissellement \$RU543 dont les sables se retrouvent dans le fossé du chemin D6 (phase-12). Un volume de terre important est déposé sur l'ancien chemin pour constituer le replat C5.1. Le caniveau A1587 est aménagé côté aval pour assurer l'évacuation des eaux de ruissellement. Aucune couche ou structure anthropique particulière ne témoigne de l'utilisation de la terrasse C5.1. Après l'incendie des maisons de la terrasse C3.2, des sédiments sableux liés au processus \$RU551 viennent napper l'aval de la terrasse et combler le fond du fossé A1587. Celui-ci est probablement curé avant d'être réutilisé, dans sa partie est, pour l'état C5.2 de la terrasse.

**Altitudes**

N° de terrasse	CARRE	X	Y	Z	X_carroyage	Y_carroyage
C5.1	RU40	60	50	662.05	419.6	40.5
C5.1	RU43	60	0	661.95	419.6	43
C5.1	RQ42	0	0	662.32	415	42
C5.1	RP49	0	40	661.90	414	49.4
C5.1	RJ49	0	80	662.30	408	49.8
C5.1	RF53	0	0	662.30	405	53
C5.1	RJ56	0	50	661.60	408	56.5
C5.1	RF58	0	0	661.80	405	58

**Hiérarchie des composants:****C5.1**

A1587 (UTA, FOC)

USA1563 (USA, REMB)

101/17 (UT, NFI)

101/5 (UT, NFI)

A1563 (UTA, REMB)

R3844/D (UT)

R3844/E (UT)

R3844/L (UT)

r450w/15 (UTA)

tmcl/60 (UTA)

US20075 (USA, REMB)	t2a/127 (UT)
	t2c/c (UT)
	T6w/23 (UT, COL)
	z37/35i (UT)
US20144 (USA, REMB)	R3844/G (UTA)
	R3844/R (UT)
	R4349/P (UTA)
	r450w/42 (UTA)
	tmcl/24 (UTA)

**Chantier : BW****Phase ou unité supérieure: phase-14****Terrasse : C5.2**

Annulé : Non

**Bâtiment(s) associé(s), cf. plans dans le catalogue des bâtiments**

Année(s) de fouille : 1991

Zone(s) de fouille : XVIII

Surface fouillée : 1/2

Surface conservée : 1/1

Qualité de conservation : Bon

Forme: Rectangulaire

Dimension restituée 1 (suit les courbes de niveau) : 0 mètres

Dimension restituée 2 (amont-aval) : 4.5 mètres

Surface restituée : 0 mètres carrés

**Type de construction :** Réutilisation

Doute sur le type de construction : Non

Description :

La terrasse C5.2 est une réutilisation du replat C5.1. Elle ne comprend aucun nouvel élément constitutif. Les observations réalisées à l'est (zone XVIII) montrent que l'ancien caniveau A1587 de C5.1 est réutilisé (A1587.2), sans doute après curage des sables \$RU551 ; la réutilisation de ce fossé n'est toutefois pas avérée à l'ouest (zone XIX).

**Structures limitées :**

Deux tronçons d'une palissade composée de piquets ont été retrouvés sur la bordure aval de la terrasse (AFC2045). Cette palissade longeait sans doute le replat sur toute sa longueur, au nord ; un passage vers l'aval (C3.3) était peut-être ménagé à mi-longueur. Cette palissade faisait probablement un angle droit au nord-est puis longeait le côté est de C5.2, avant de se prolonger vers le sud (extension de la couche d'incendie INC2069). Si la limite est de C5.2 est connue, sa limite occidentale est plus incertaine mais devait probablement se situer dans le prolongement du bord de la terrasse C3.3, avec laquelle elle forme une unité structurelle.

**Type d'occupation :** Agricole

et

Doute sur l'occupation : Oui

Description :

Tous les arguments énoncés pour la terrasse C5.1 restent valables dans le cas de C5.2.

**Histoire événementielle :**

La terrasse C5.2 est une réutilisation du replat C5.1 après la série de processus naturels \$TO590/\$RU551/\$TO302 dont seul le processus \$RU551 intervient dans la zone concernée. Elle ne comprend aucune réfection notable, mis à part un curage probable du fossé A1587.2 aménagé côté aval du replat. La terrasse est entourée par une palissade AFC2045 au nord et à l'est. Cette palissade brûle en même temps que les autres constructions lors de l'incendie final de la phase-14. Le dépôt des sables de ruissellement \$RU549 et des colluvions \$CO545 vient ensuite sceller définitivement la terrasse.

**Altitudes**

N° de terrasse	CARRE	X	Y	Z	X_carroyage	Y_carroyage
C5.2		0	0		#Erreur	

**Hiérarchie des composants:**

C5.2

A1587.2 (UTA, FOC)

A5637 (UTA, TALUS)

**Chantier : BW****Phase ou unité supérieure: phase-14****Terrasse : C6.1**

Annulé : Non

**Bâtiment(s) associé(s), cf. plans dans le catalogue des bâtiments**

STRUCT	Fonction(s)
BAT49	Atelier ou Habitation

Année(s) de fouille : 1990

Zone(s) de fouille : XX-XXI

Surface fouillée : 3/4

Surface conservée : 3/4

Qualité de conservation : Bon

Forme: Rectangulaire

Dimension restituée 1 (suit les courbes de niveau) : 10.4 mètres

Dimension restituée 2 (amont-aval) : 4.7 mètres

Surface restituée : 48.88 mètres carrés

**Type de construction :** Création

Doute sur le type de construction : Non

Description :

La terrasse C6.1 est aménagée dans les épandages de graviers et de sables du torrentiel \$TO302 par excavation de la pente, à l'arrière (A5642) et dépôt de remblais terreux à l'aval (US25236).

**Structures limitées :**

La terrasse est limitée en amont par un fossé aménagé dans le talus (A1546, A1121). Un fossé latéral (A1220) est visible sur le replat à l'ouest. Cette terrasse semble bordée en amont et aval par des replats qui pourraient être des niveaux de circulation.

**Type d'occupation :** Bâtiment

et

Doute sur l'occupation : Non

Description :

La terrasse est occupée par le bâtiment BAT49, construit à même le sol et qui pourrait avoir une fonction artisanale.

**Histoire événementielle :**

La terrasse C6.1 est créée en amont de l'ancienne terrasse C218 (BAT33) et sera réaménagée après l'incendie du bâtiment BAT49 pour supporter une nouvelle construction (BAT30).

**Altitudes**

N° de terrasse	CARRE	X	Y	Z	X_carroyage	Y_carroyage
C6.1	RE64	0	0	661.03	404	64
C6.1	RC64	0	0	661.08	402	64
C6.1	QY66	0	0	661.06	398	66
C6.1	QX66	0	0	661.01	397	66
C6.1	QW67	0	0	661.12	396	67
C6.1	QX68	0	0	660.86	397	68
C6.1	QX69	0	0	660.81	397	69
C6.1	QX70	0	0	660.65	397	70
C6.1	QZ69	0	0	660.80	399	69
C6.1	RB69	0	0	660.72	401	69
C6.1	RC69	0	0	660.76	402	69
C6.1	RB67	0	0	661.00	401	67
C6.1	QY67	0	0	661.04	398	67

**Hiérarchie des composants:****C6.1**

A5642 (UTA, EXCAV)

US25236 (US, COL)

511/4.1 (UT, COL)

511/6 (UT, RUIS)

68/10 (UT, COL)

68/25 (UT, COL)

68/28 (UT, COL)

68/29 (UT, NFI)

68/33 (UT, COL)

68/A (UT, COL)	
T3r/6A (UT, COL)	
T3w/62a (UT, RUIS)	
T3w/64 (UT, COL)	
US25282 (US, COL)	T3r/2a (UT, NATI)
	T3r/5 (UT, COL)
	T3r/5A (UT, RUIS)

**Chantier : BW****Phase ou unité supérieure: phase-15****Terrasse : C6.2**

Annulé : Non

**Bâtiment(s) associé(s), cf. plans dans le catalogue des bâtiments**

STRUCT	Fonction(s)
BAT30	Habitation ou Atelier

Année(s) de fouille : 1990

Zone(s) de fouille : XX-XXI

Surface fouillée : 3/4

Surface conservée : 1/2

Qualité de conservation : Mauvais

Forme: Rectangulaire

Dimension restituée 1 (suit les courbes de niveau) : 12.4 mètres

Dimension restituée 2 (amont-aval) : 5.1 mètres

Surface restituée : 63.24 mètres carrés

**Type de construction :** Réaménagement

Doute sur le type de construction : Non

Description :

La forme de la terrasse C6.2 est peu différente de celle de C6.1. Elle est légèrement plus grande, désaxée longitudinalement et un remblai terreux a été ajouté à l'amont (A1774).

**Structures limitées :**

Deux alignements de trous de poteaux marquent la limite latérale ouest (A1186, A1187, A1188) et la limite amont (AA1182, A1183, A1184).

**Type d'occupation :** Bâtiment

et Espace(s) ouvert(s)

Doute sur l'occupation : Non

Description :

Le bâtiment BAT30 occupe la plus grande partie de la terrasse et un espace ouvert de 2 m de large est visible à son extrémité ouest.

**Histoire événementielle :**

La terrasse C6.2 est réaménagée sur le replat de C6.1, décalée vers l'amont. Son abandon lié à celui du bâtiment BAT30 sera suivi par l'important dépôt de colluvions \$CO547.

**Altitudes**

N° de terrasse	CARRE	X	Y	Z	X_carroyage	Y_carroyage
C6.2	RD64	0	0	661.25	403	64
C6.2	RC64	0	0	661.14	402	64
C6.2	RB65	0	0	661.10	401	65
C6.2	QX66	0	0	661.19	397	66
C6.2	QX67	0	0	661.12	397	67
C6.2	RC66	0	0	661.07	402	66
C6.2	RE65	0	0	661.12	404	65
C6.2	RF65	0	0	661.16	405	65

**Hierarchie des composants:****C6.2**

511/3.4 (UT, RUIS)

68/B (UT, COL)

68/F (UTA, ANTHI)

A1774 (UTA, REMB)

R78\*/1 (UT, NATI)

R79\*/1 (UT, NATI)

R80\*/1 (UT, NATI)

R80\*/2 (UT, NATI)

R82\*/1 (UT, NATI)

**Chantier : BW****Phase ou unité supérieure: phase-4****Terrasse : C8**

Annulé : Non

**Bâtiment(s) associé(s), cf. plans dans le catalogue des bâtiments**

STRUCT	Fonction(s)
BAT43	Habitation ou Atelier

Année(s) de fouille : 1990

Zone(s) de fouille : XXII

Surface fouillée : 1/4

Surface conservée : Indéterminable

Qualité de conservation : Mauvais

Forme: Indéterminable

Dimension restituée 1 (suit les courbes de niveau) : mètres

Dimension restituée 2 (amont-aval) : mètres

Surface restituée : mètres carrés

**Type de construction :** Création

Doute sur le type de construction : Non

Description :

La terrasse C8 est matérialisée, dans les coupes des tranchées Tr. 20 et Tr. 35, par un remblai (20n/36c et t35w/37) sur lequel sont conservés les restes incendiés du bâtiment BAT43. La coupe ouest du témoin séparant les zones XXI et XXII (coupe q73) n'est pas assez profonde pour que ce remblai soit visible; on y note pourtant le replat formé par le niveau incendié ainsi que la forme générale de la rupture de pente à l'amont de la terrasse. Dans la coupe nord de la tranchée Tr.20, la limite occidentale n'est pas évidente mais elle se situe probablement peu au-delà du fossé de drainage A1736. Au nord, l'aval de la terrasse a disparu sous l'effet de l'érosion, comme le montrent les coupes est et ouest de la tranchée Tr.35. La partie orientale de la terrasse se situe dans une zone non fouillée. L'extension du replat restituée sur les plans est donc totalement hypothétique et seulement destinée à montrer son existence.

**Structures limites :**

Les limites de la terrasse sont déjà évoquées sous la rubrique précédente.

**Type d'occupation :** Bâtiment

et

Doute sur l'occupation : Non

Description :

La terrasse est aménagée pour la construction du bâtiment BAT43, dont les vestiges suggèrent qu'il s'agit probablement d'une habitation ou d'un atelier.

**Histoire événementielle :**

La terrasse C8 est aménagée, par excavation et dépôt de remblai, au dessus de dépôts torrentiels (US25386, dans la coupe 20n, eux-mêmes postérieurs à des colluvions contenant des restes de faune, qui surmontent le substrat naturel). Cette séquence indique une certaine durée d'occupation du site, plus à l'amont, avant l'installation de C8. Nous ne disposons d'aucun indice pour évaluer la durée de fonctionnement du bâtiment BAT43 (pas traces de réfections dans l'architecture ou de successions d'aménagement). Celui-ci est brutalement détruit lors de l'incendie généralisé qui marque la fin de la phase-4. Le replat a probablement subsisté dans la topographie de la zone durant un certain temps, mais aucun élément tangible ne permet de l'affirmer car l'érosion et les perturbations postérieures (cf. fosses visibles dans la coupe 20n) ont profondément affecté les dépôts de la fin du premier âge du Fer.

**Altitudes**

N° de terrasse	CARRE	X	Y	Z	X_carroyage	Y_carroyage
C8	QP76	0	0	660.00	389	76
C8	QP77	0	50	660.00	389	77.5

**Hiérarchie des composants:**

C8
20n/36c (UTA, REMB)
t35w/37 (UTA, REMB)

**Chantier : BW****Phase ou unité supérieure: phase-11****Terrasse : C9**

Annulé : Non

**Bâtiment(s) associé(s), cf. plans dans le catalogue des bâtiments**

STRUCT	Fonction(s)
BAT35	Indéterminée

Année(s) de fouille : 1990

Zone(s) de fouille : XXI

Surface fouillée : 1/4

Surface conservée : 1/4

Qualité de conservation : Mauvais

Forme: Rectangulaire

Dimension restituée 1 (suit les courbes de niveau) : 12 mètres

Dimension restituée 2 (amont-aval) : 5 mètres

Surface restituée : 60 mètres carrés

**Type de construction :** Création

Doute sur le type de construction : Non

Description :

Seuls l'angle sud-est et le bord latéral est de terrasse ont été observés. On note une excavation du sédiment antérieur ; les traces d'aire liées à la phase incendiée E sont recoupées. Deux remblais terreux légèrement caillouteux sont visibles dans la coupe est du témoin séparant la zone XXI de la zone XXII. Les autres limites de la terrasse sont difficiles à déterminer avec précision et les dimensions notées ci-dessous sont donc des dimensions estimées.

**Structures limitées :**

Aucune structure ne délimite précisément la terrasse.

**Type d'occupation :** Bâtiment

et

Doute sur l'occupation : Non

Description :

Le bâtiment BAT35 occupe cette terrasse mais son extension est elle aussi incertaine.

**Histoire événementielle :**

La terrasse C9 est très mal conservée et se devine seulement par des effets de recoupement des sédiments plus anciens. Son abandon est lié à celui du bâtiment BAT35 recouvert par un dépôt de sables verdâtres lié au phénomène \$RU533.

**Altitudes**

N° de terrasse	CARRE	X	Y	Z	X_carroyage	Y_carroyage
C9	QS65	0	0	661.48	392	65
C9	QR69	0	0	661.02	391	69
C9	QU69	0	0	660.90	394	69

**Hierarchie des composants:****C9**

q68/88b (UT, RUIS)

q69w/24 (UTA, REMB)

US25152 (US, COL)

q68/29c (UTA, REMB)



**Chantier : BW****Phase ou unité supérieure: phase-4****Terrasse : C10**

Annulé : Non

**Bâtiment(s) associé(s), cf. plans dans le catalogue des bâtiments**

STRUCT	Fonction(s)
BAT42	Habitation
BAT257	Habitation

Année(s) de fouille : 1990

Zone(s) de fouille : XX

Surface fouillée : 3/4

Surface conservée : 1/2

Qualité de conservation : Mauvais

Forme: Rectangulaire

Dimension restituée 1 (suit les courbes de niveau) : 14.5 mètres

Dimension restituée 2 (amont-aval) : 0 mètres

Surface restituée : 0 mètres carrés

**Type de construction :** Création

Doute sur le type de construction : Non

Description :

La terrasse C10 est aménagée dans les colluvions naturelles par excavation de la pente à l'amont et remblaiement de la terre à l'aval. Son état de conservation est médiocre et le remblai aval, très érodé, n'a pas pu être distingué du substrat.

**Structures limitées :**

Un fossé de drainage (A1439) est aménagé sur la bordure amont de la terrasse C10 et vient se déverser à l'est dans la dépression servant de collecteur entre les terrasses C10 et C11.4. Les limites sud, est et ouest de la terrasse sont approximativement connues. Sa bordure aval est érodée.

**Type d'occupation :** Bâtiments

et

Doute sur l'occupation : Non

Description :

La terrasse C10 est occupée par les bâtiments BAT257 et BAT42, tous deux interprétés comme des habitations.

**Histoire événementielle :**

La terrasse C10 est implantée sur le substrat holocène. La création de la terrasse C10 date probablement de la phase-4 car les deux bâtiments qu'elle comprend (BAT257 et BAT42) sont attribuables à cette phase. Après l'incendie des constructions, les sables de ruissellement du processus \$RU511 viennent combler le fossé de drainage A1439. Le sol de la terrasse porte ensuite les traces d'une mise en culture à la phase-5 (traces de labourage à l'aire US15155 sur l'état C10.2). Il est ensuite incisé par les chenaux du processus torrentiel \$TO517.

**Altitudes**

N° de terrasse	CARRE	X	Y	Z	X_carroyage	Y_carroyage
C10	RN67	0	0	659.50	412	67
C10	RJ69	0	0	659.65	408	69
C10	RC73	0	0	659.61	402	73
C10	RL71	0	0	659.43	410	71
C10	RD75	0	0	659.43	403	75

**Hiérarchie des composants:**

C10

74/E (UTA, REMB)

**Chantier : BW****Phase ou unité supérieure: phase-5****Terrasse : C10.2**

Annulé : Non

**Bâtiment(s) associé(s), cf. plans dans le catalogue des bâtiments**

Année(s) de fouille : 1990

Zone(s) de fouille : XX

Surface fouillée : 1/2

Surface conservée : 1/2

Qualité de conservation : Mauvais

Forme: Rectangulaire

Dimension restituée 1 (suit les courbes de niveau) : 0 mètres

Dimension restituée 2 (amont-aval) : 0 mètres

Surface restituée : 0 mètres carrés

**Type de construction :** Réutilisation

Doute sur le type de construction : Non

Description :

La terrasse C10.2 est une perduration de la terrasse C10 sans nouvel élément constitutif.

**Structures limitées :**

Aucune structure ne marque les limites de la terrasse, mis à part la dépression qui continue à border le replat à l'est. Le fossé arrière de l'ancienne terrasse C10 (A1439) est comblé par les dépôts sableux du \$RU511. Le périmètre de C10.2 est extrapolé sur la base de l'extension de la terrasse C10.

**Type d'occupation :** Agricole

et

Doute sur l'occupation : Non

Description :

Des traces de labourage à l'araire sont attestées sur l'ensemble de la terrasse (US15155).

**Histoire événementielle :**

La terrasse C10.2 est une terrasse agraire réutilisant le périmètre de la terrasse C10 après l'incendie des bâtiments BAT257 et BAT42 et le dépôt des sables de ruissellement \$RU511. Elle est ensuite érodée et recouverte par les colluvions fines, riches en rejets anthropiques, contemporaines de la phase-6 (ANT2516) puis incisée par les chenaux torrentiels du \$TO517.

**Altitudes**

N° de terrasse	CARRE	X	Y	Z	X_carroyage	Y_carroyage
C10.2	RJ70	0	0	659.53	408	70
C10.2	RL68	0	0	659.58	410	68
C10.2	RL70	0	0	659.49	410	70
C10.2	RG71	0	0	659.63	406	71

**Hiérarchie des composants:**

C10.2

**Chantier : BW****Phase ou unité supérieure: phase-2****Terrasse : C11.1**

Annulé : Non

**Bâtiment(s) associé(s), cf. plans dans le catalogue des bâtiments**

Année(s) de fouille : 1989-1990

Zone(s) de fouille : XVI-XVII-XX

Surface fouillée : 3/4

Surface conservée : 3/4

Qualité de conservation : Mauvais

Forme: Rectangulaire

Dimension restituée 1 (suit les courbes de niveau) : 20 mètres

Dimension restituée 2 (amont-aval) : 6 mètres

Surface restituée : 120 mètres carrés

**Type de construction :** Création

Doute sur le type de construction : Non

Description :

La terrasse C11.1 est aménagée par excavation de la pente à l'amont et dépôt d'un important remblai de terre à l'aval (USA1368). La limite aval de la terrasse est délimitée, à l'est, par les empièvements A267 et A445 et, à l'ouest, par les vestiges d'un muret (A1114) ; le reste de la bordure est détruit par l'érosion ou n'a pas pu être observé sous les aménagements de terrasses plus tardifs (USA750). La bordure occidentale du replat devait comporter aussi un muret de soutènement, mais il n'en reste plus trace en surface (détruit à la phase-6) et seule la base du dispositif a pu être repérée en coupe (TBs/109).

**Structures limitées :**

Aucune structure ne délimite précisément la terrasse.

**Type d'occupation :** Espace(s) ouvert(s)

et

Doute sur l'occupation : Non

Description :

Quelques structures mal calées stratigraphiquement (trous de piquets A912 et A913) peuvent être associées soit à l'état C11.1 soit à l'état suivant de la terrasse (C11.2). On peut cependant assurer que le fossé de drainage USA625 n'est pas encore installé lors du stade C11.1 ; celui-ci est en conséquence interprété, à l'instar des hypothèses formulées pour la terrasse voisine (voir C1.1 et C1.2), comme un état fugace précédant l'aménagement final de la terrasse et sa véritable occupation.

**Histoire événementielle :**

Postérieurement au processus de ruissellement \$RU602, la terrasse C11.1 est édifée sur le tracé de l'ancien chemin D1 en même temps que la terrasse voisine C1.1. Cet état provisoire de la terrasse C11 est suivi par l'aménagement d'un fossé de drainage (USA625) qui parachève la construction (état C11.2, véritablement fonctionnel).

**Altitudes**

N° de terrasse	CARRE	X	Y	Z	X_carroyage	Y_carroyage
C11.1	RY48	0	0	660.22	423	48
C11.1	SC48	0	0	660.07	427	48
C11.1	RQ60	0	0	659.99	415	60
C11.1	RS65	0	0	659.72	417	65
C11.1	RU65	0	0	659.49	419	65
C11.1	RV60	0	0	659.77	420	60

**Hiérarchie des composants:****C11.1**

96/CU2 (UT, RUIS)

A1114 (UTA, MUR)

A267 (UTA, ZEMPIER)

A445 (UTA, EMPIER)

S51s/51 (UT, NFI)

TBs/109 (UTA, MURET)

USA1368 (USA, REMB) 164/\*bf (UTA, REMB)

75/ay (UTA, ANTHI)

83/207 (UT, NATI)

83/209 (UT, NFI)

86/538 (UT)

A1368 (UTA, REMB)

R55/24c (UT, NATI)

R55/40c (UT, NFI)	
s17w/3 (UT, RUIS)	
s17w/4 (UT, NFI)	
S51s/24 (UT, NFI)	
TBs/104 (UTA, REMB)	
USA5833 (USA, REMB)	A5833 (UTA, REMB)
	US15179 (USA, REMB)
	95/DT (UT, NATI)
	96/BT (UT, NFI)
	96/CK (UT, NFI)
	96/CU3 (UTA, RAD)
	96/CW (UT, NATI)
	96/DB (UT, NFI)
	97/CJ (UT, NATI)
	R50n/38 (UT, NFI)
	S46n/28 (UTA, REMB)
	US15292 (USA, REMB)
	95/DU (UTA, SOL)
	97/CF (UT, NATI)
	R50n/37 (UTA, ANTHI)

**Chantier : BW****Phase ou unité supérieure: phase-2****Terrasse : C11.2**

Annulé : Non

**Bâtiment(s) associé(s), cf. plans dans le catalogue des bâtiments**

Année(s) de fouille : 1989-1990

Zone(s) de fouille : XVI-XVII-XX

Surface fouillée : 3/4

Surface conservée : 3/4

Qualité de conservation : Mauvais

Forme: Rectangulaire

Dimension restituée 1 (suit les courbes de niveau) : 20 mètres

Dimension restituée 2 (amont-aval) : 6 mètres

Surface restituée : 120 mètres carrés

**Type de construction :** Réaménagement

Doute sur le type de construction : Non

Description :

L'état C11.2 correspond à l'achèvement de la construction de la terrasse C11. Un fossé de drainage est aménagé sur la bordure amont de la terrasse (USA625) ; ce fossé est commun aux terrasses C1 et C11.

**Structures limites :**

Quelques traces du fossé de drainage USA625 sont conservées à l'amont. Le début du fossé se situe plus à l'est, à l'arrière de la terrasse C1.2. Le fossé devait se prolonger certainement sur toute la longueur de C11.2 avant de marquer un angle droit et de se déverser dans le drain USA1533 longeant le flanc ouest de la terrasse.

**Type d'occupation :** Indéterminé

et

Doute sur l'occupation : Non

Description :

Le sol de la terrasse est arasé. Il est donc impossible de préciser la nature de l'occupation, bien qu'on puisse supposer l'existence de bâtiments. Plusieurs structures très dégradées (foyers, cuvettes, trous de poteau, etc.) ont en effet été dégagées; elles peuvent être attribuées à l'état C11.2 (phase-2) ou à l'état suivant de la terrasse (C11.3 de la phase-3). Réunies dans le processus \$OC601, elles ont été associées globalement à la phase-3, bien qu'une chronologie relative existe entre certaines d'entre elles.

**Histoire événementielle :**

L'état C11.2 correspond à la fin de l'aménagement de la terrasse C11 (ajout du fossé de drainage USA625 à l'amont). Le sol de la terrasse est arasé lors des occupations suivantes et il est impossible de préciser la fonction exacte de la terrasse à la phase-2. Des traces du processus de ruissellement \$RU507 sont enregistrées dans le fossé USA625 puis le replat est transformé à la phase-3 (état C11.3).

**Altitudes**

N° de terrasse	CARRE	X	Y	Z	X_carroyage	Y_carroyage
C11.2	RY48	0	0	660.22	423	48
C11.2	SC48	0	0	660.07	427	48
C11.2	RQ60	0	0	659.99	415	60
C11.2	RS65	0	0	659.72	417	65
C11.2	RU65	0	0	659.49	419	65
C11.2	RV60	0	0	659.77	420	60

**Hiérarchie des composants:**

C11.2

**Chantier : BW****Phase ou unité supérieure: phase-3****Terrasse : C11.3**

Annulé : Non

**Bâtiment(s) associé(s), cf. plans dans le catalogue des bâtiments**

Année(s) de fouille : 1989-1990

Zone(s) de fouille : XVI-XVII-XX

Surface fouillée : 3/4

Surface conservée : 3/4

Qualité de conservation : Mauvais

Forme: Rectangulaire

Dimension restituée 1 (suit les courbes de niveau) : 20 mètres

Dimension restituée 2 (amont-aval) : 6 mètres

Surface restituée : 120 mètres carrés

**Type de construction :** Réaménagement

Doute sur le type de construction : Non

Description :

La terrasse C11.3 est un réaménagement de la terrasse C11.2 selon un axe nouveau qui sera conservé lors des étapes suivantes. Un nouveau muret, associé à un empiérement arrière (A750), est construit sur la bordure aval du replat.

**Structures limitées :**

L'alignement de poteaux AFC1500 marque la limite ouest de la terrasse. Cette palissade est en fait mal calée stratigraphiquement (phases-3 à -6 possibles) : son attribution à la phase-3 repose sur le fait que la palissade n'est pas incendiée (ce qui aurait été un critère d'attribution possible à la phase-4) et sur des arguments topographiques (discordance entre la ligne de poteaux et le muret de terrasse édifié à la phase-6).

**Type d'occupation :** Bâtiment

et Espace(s) ouvert(s)

Doute sur l'occupation : Oui

Description :

Le processus \$OC601 correspond à une série d'anomalies découvertes sur la terrasse. Il comprend notamment une palissade (AFC3012) dont l'orientation confirme le changement d'axe adopté entre l'état C11.2 et l'état C11.3 de la terrasse. L'ensemble des structures est attribué à la phase-3, bien que certaines d'entre elles se recoupent et que le processus soit potentiellement attribuable aussi à la phase-2. La présence de plusieurs foyers montre que la terrasse servait d'assise à un ou deux bâtiments, et/ou à des installations de plein air. Ces traces anciennes d'occupation sont arasées par les aménagements de la phase-4 (\$OI510).

**Histoire événementielle :**

La terrasse C11.3 est un réaménagement de l'état C11.2 de la phase-2 amenant à un changement d'orientation du replat. Son occupation est difficile à caractériser car la surface a été arasée par les aménagements de la phase-4 ; elle se termine apparemment par un abandon. La bordure amont du replat conserve ensuite les traces du processus de ruissellement \$RU527.

**Altitudes**

N° de terrasse	CARRE	X	Y	Z	X_carroyage	Y_carroyage
C11.3	SC48	0	50	660.07	427	48.5
C11.3	RQ60	0	0	659.99	415	60
C11.3	RS65	0	0	659.72	417	65
C11.3	RV60	0	0	659.77	420	60

**Hiérarchie des composants:****C11.3**

86/547 (UT, REMB)

88/559 (UT, NATI)

88/566 (UT, NATI)

A750.1 (UTA, MURET)

A783 (UTA, ALIGN)

S51s/17a (UTA, ANTHI)

S51s/17b (UTA, REMB)

US15229 (USA, REMB) 95/CY (UT, NATI)

95/DB (UTA, REMB)

96/CN (UT, NFI)

**Chantier : BW****Phase ou unité supérieure: phase-4****Terrasse : C11.4**

Annulé : Non

**Bâtiment(s) associé(s), cf. plans dans le catalogue des bâtiments**

STRUCT	Fonction(s)
BAT20	Atelier et Atelier

Année(s) de fouille : 1989-1990

Zone(s) de fouille : XVI-XVII-XX

Surface fouillée : 3/4

Surface conservée : 3/4

Qualité de conservation : Bon

Forme: Rectangulaire

Dimension restituée 1 (suit les courbes de niveau) : 20 mètres

Dimension restituée 2 (amont-aval) : 6 mètres

Surface restituée : 120 mètres carrés

**Type de construction :** Réaménagement

Doute sur le type de construction : Non

Description :

La terrasse C11.4 correspond au réaménagement de la terrasse C11.3 pour l'installation du bâtiment BAT20. Le muret de soutènement aval est réutilisé (A750.2). Un fossé de drainage (AFC2117) est aménagé sur le bord amont du replat, à l'arrière de la maison BAT20. L'orientation de ce fossé confirme le nouvel axe de la terrasse adopté à la phase précédente (état C11.3).

**Structures limitées :**

La terrasse est limitée en amont par le fossé de drainage AFC2117 et par la palissade AFC1556 composée de piquets ; celle-ci devait être continue mais trois tronçons seulement en ont été retrouvés. La terrasse est bordée à l'ouest par une dépression dans laquelle vient se déverser le fossé AFC2117. Cette dépression tient lieu à la fois de collecteur pour l'évacuation des eaux et de chemin (D4.2).

**Type d'occupation :** Bâtiment

et Espace(s) ouvert(s)

Doute sur l'occupation : Oui

Description :

Le bâtiment BAT20 occupe les deux-tiers de la terrasse à l'est ; le dernier tiers ne comporte que quelques structures (3 trous de poteau dont l'attribution reste incertaine (phases-2 à -5 possibles)). Il est difficile de dire si ce vide est originel et significatif d'un espace ouvert, ou s'il résulte d'un arasement des structures à la phase-6.

**Histoire événementielle :**

La terrasse C11.4 est un réaménagement de l'état C11.3 après le dépôt des sables de ruissellement \$RU527. Contrairement à la phase précédente, les traces de l'installation d'un fossé de drainage sont conservées sur le bord amont du replat. Le bâtiment BAT20 est construit sur la terrasse et une palissade est aménagée le long du fossé. Les constructions sont détruites lors de l'incendie final de la phase-4. Le fond du fossé est ensuite recouvert, à l'est, par les dépôts sableux du \$RU511.

**Altitudes**

N° de terrasse	CARRE	X	Y	Z	X_carroyage	Y_carroyage
C11.4	RY47	0	0	660.23	423	47
C11.4	RW49	0	0	660.29	421	49
C11.4	RZ48	0	0	660.24	424	48
C11.4	RY49	0	0	660.26	423	49
C11.4	RW56	0	0	660.07	421	56
C11.4	RW52	0	0	660.16	421	52
C11.4	RY50	0	0	660.22	423	50
C11.4	SB51	0	0	660.03	426	51
C11.4	RY55	0	0	660.08	423	55
C11.4	RP60	0	0	660.05	414	60
C11.4	RT63	0	0	659.78	418	63
C11.4	RS65	0	0	659.72	417	65

**Hierarchie des composants:**

C11.4

A750.2 (UTA, MURET)

**Chantier : BW****Phase ou unité supérieure: phase-5****Terrasse : C11.5**

Annulé : Non

**Bâtiment(s) associé(s), cf. plans dans le catalogue des bâtiments**

Année(s) de fouille : 1989-1990

Zone(s) de fouille : XVI-XVII-XX

Surface fouillée : 3/4

Surface conservée : Indéterminable

Qualité de conservation : Mauvais

Forme: Rectangulaire

Dimension restituée 1 (suit les courbes de niveau) : 20 mètres

Dimension restituée 2 (amont-aval) : 6 mètres

Surface restituée : 120 mètres carrés

**Type de construction :** Réutilisation

Doute sur le type de construction : Non

Description :

L'état C11.5 correspond à la persistance de la terrasse C11 à la phase-5, sans modification ni réaménagement notables du replat.

**Structures limitées :**

Aucun aménagement nouveau n'est créé mais le fossé AFC2117 est peut-être encore fonctionnel.

**Type d'occupation :** Indéterminé

et

Doute sur l'occupation : Non

Description :

La terrasse ne présente aucune trace d'occupation. Cette absence de vestiges résulte peut-être de l'arasement du sol de la terrasse lors de la construction des bâtiments BAT5 et BAT27 à la phase-6. Un fait est néanmoins à souligner : aucune trace d'aire n'a été reconnue dans la couche d'incendie et les foyers du bâtiment BAT20, dépôts pourtant propices à l'enregistrement de telles traces. Une mise en culture de la terrasse est donc peu probable à la phase-5.

**Histoire événementielle :**

L'état C11.5 succède, par définition, au colmatage du fond du fossé AFC2117 par les dépôts sableux du processus \$RU511. La nature de l'occupation à la phase-5 reste impossible à préciser car le sol de la terrasse est arasé et réaménagé à la phase-6 (état C11.6).

**Altitudes**

N° de terrasse	CARRE	X	Y	Z	X_carroyage	Y_carroyage
C11.5	RX54	0	0	660.13	422	54
C11.5	RY53	0	0	660.14	423	53
C11.5	RZ51	0	0	660.19	424	51

**Hiérarchie des composants:**

C11.5

A750.3 (UTA, MURET)



**Chantier : BW****Phase ou unité supérieure: phase-6****Terrasse : C11.6**

Annulé : Non

**Bâtiment(s) associé(s), cf. plans dans le catalogue des bâtiments**

STRUCT	Fonction(s)
BAT5	Habitation ou Atelier
BAT27	Habitation

Année(s) de fouille : 1989-1990

Zone(s) de fouille : XVI-XVII-XX

Surface fouillée : 3/4

Surface conservée : 3/4

Qualité de conservation : Très bon

Forme: Rectangulaire

Dimension restituée 1 (suit les courbes de niveau) : 20 mètres

Dimension restituée 2 (amont-aval) : 7.5 mètres

Surface restituée : 150 mètres carrés

**Type de construction :** Réaménagement

Doute sur le type de construction : Non

Description :

Le replat C11.5 existant à la phase antérieure (phase-5) est réaménagé pour l'implantation de deux nouveaux bâtiments (état C11.6) : un remblai peu épais (USA1138) est ajouté à l'emplacement des deux constructions et le muret latéral ouest est reconstruit (A1179), sur une structure préexistante non conservée, pour étayer la bordure de la terrasse et servir d'assise au bâtiment BAT27. Il est probable que la limite aval de la terrasse est également réaménagée (agrandissement attesté à l'emplacement du BAT27 et supposé vers le BAT5) mais l'érosion de pente ultérieure n'en a pas conservé la trace. Un large fossé de drainage est aménagé le long de la bordure amont de la terrasse, à l'arrière des bâtiments BAT5 et BAT27 (USA790 intégré au système USA40). L'ensemble de ces transformations amène à un élargissement de la terrasse au sud et au nord.

**Structures limitées :**

Le fossé (USA790) marque la limite amont de la terrasse C11.6 ; il prolonge en direction de l'ouest le dispositif de drainage intégrant la terrasse C1.6 (USA40). L'ensemble du système vient se déverser dans la dépression qui constitue la limite ouest de la terrasse. Cette dépression devait servir également d'axe de circulation car un empiérement soigné (AFC1509) surélève le sol le long du fossé proprement dit d'évacuation des eaux.

**Type d'occupation :** Bâtiments

et Espace(s) ouvert(s)

Doute sur l'occupation : Non

Description :

La terrasse est occupée par les bâtiments BAT5 et BAT27. Si l'interprétation de la maison BAT27 ne fait pas de doute (habitation), celle du bâtiment BAT5 est plus difficile à établir ; il s'agit probablement d'une habitation mais l'hypothèse d'un atelier ne peut être écartée. Un petit espace subsiste au centre de la terrasse et permet d'accéder aux deux maisons (entrées se faisant vraisemblablement face sur les côtés des édifices).

**Histoire événementielle :**

Succédant à la phase-5 et au processus torrentiel \$TO514, la terrasse C11.6 est un réaménagement de l'état précédent pour la construction des bâtiments BAT5 et BAT27 (nivellement et élargissement de la terrasse, construction d'un fossé de drainage, réfection du muret latéral ouest). Cette nouvelle topographie va perdurer jusqu'à l'abandon des maisons BAT27 et BAT244 (qui succède au BAT5) à la phase-9 (états C11.6 à C11.9). Après le recouvrement du replat par les ruissellements \$RU522 et le dépôt des colluvions \$CO524, deux nouvelles terrasses sont construites à la phase-10 sur l'ancienne C11.9 (C253.1 et C254.1).

**Altitudes**

N° de terrasse	CARRE	X	Y	Z	X_carroyage	Y_carroyage
C11.6	RY47	0	0	660.27	423	47
C11.6	RZ49	0	0	660.24	424	49
C11.6	RX50	0	25	660.25	422	50.25
C11.6	RX54	0	0	660.15	422	54
C11.6	RT61	0	0	659.94	418	61
C11.6	RO62	0	0	659.97	413	62
C11.6	RT65	0	0	659.68	418	65

**Hiérarchie des composants:****C11.6**

A1179 (UTA, MURET)

A750.4 (UTA, MURET)

TBs/103A (UTA, ANTHI)

USA1138 (USA, REMB) 75/y1 (UT, COL)

86/573 (UT, NATI)

A1138 (UTA, REMB)

TBs/103 (UTA, ANTHI)

**Chantier : BW****Phase ou unité supérieure: phase-7****Terrasse : C11.7**

Annulé : Non

**Bâtiment(s) associé(s), cf. plans dans le catalogue des bâtiments**

STRUCT	Fonction(s)
BAT5.2	Habitation ou Atelier
BAT27.2	Habitation

Année(s) de fouille : 1989-1990

Zone(s) de fouille : XVI-XVII-XX

Surface fouillée : 3/4

Surface conservée : 3/4

Qualité de conservation : Très bon

Forme: Rectangulaire

Dimension restituée 1 (suit les courbes de niveau) : 0 mètres

Dimension restituée 2 (amont-aval) : 0 mètres

Surface restituée : 0 mètres carrés

**Type de construction :** Réutilisation

Doute sur le type de construction : Non

Description :

La terrasse C11.7 est une persistance de la terrasse C11 à la phase-7, sans aménagement ou modification notables.

**Structures limitées :**

L'ancien fossé de drainage A790 (USA40) est partiellement comblé par les dépôts des processus \$RU516 et \$TO517. Le fossé A790.2 qui en résulte se présente comme une légère dépression entourant la limite sud et ouest de la terrasse. L'empierrement AFC1509 qui bordait le fossé à l'ouest de la terrasse C11.6 est recouvert par les dépôts sableux. Un mur de protection (USA1157) est construit en amont de l'angle sud-ouest de C11.7.

**Type d'occupation :** Bâtiments

et Espace(s) ouvert(s)

Doute sur l'occupation : Non

Description :

Persistance des bâtiments BAT5 et BAT27 (BAT5.2 et BAT27.2)

**Histoire événementielle :**

La terrasse C11.7 est une perdurance de la terrasse C11.6 après la crue torrentielle correspondant aux processus \$RU516 et \$TO517. Si les éléments constitutifs et le périmètre de la terrasse C11.7 ne changent pas par rapport à l'état précédent C11.6, la périphérie du replat comprend un certain nombre de modifications. L'ancien fossé de drainage A790 (USA40) est partiellement comblé par les dépôts de la crue ; le fossé A790.2 qui en résulte se présente comme une légère dépression entourant la limite sud et ouest de la terrasse. L'empierrement AFC1509 qui servait de zone de passage à la phase-6, à l'ouest de la terrasse, est désormais recouvert par les sables. Un mur de protection (USA1157) est construit au sud-ouest de la terrasse ; de nouveaux rejets (A1218, A1512) sont effectués dans la dépression bordant ce mur et la terrasse à l'ouest.

**Altitudes**

N° de terrasse	CARRE	X	Y	Z	X_carroyage	Y_carroyage
C11.7		0	0		#Erreur	

**Hierarchie des composants:**

C11.7

A750.5 (USA, MURET)

**Chantier : BW****Phase ou unité supérieure: phase-8****Terrasse : C11.8**

Annulé : Non

**Bâtiment(s) associé(s), cf. plans dans le catalogue des bâtiments**

STRUCT	Fonction(s)
BAT5.3	Habitation ou Atelier
BAT27.3	Habitation

Année(s) de fouille : 1989-1990

Zone(s) de fouille : XVI-XVII-XX

Surface fouillée : 3/4

Surface conservée : 3/4

Qualité de conservation : Très bon

Forme: Rectangulaire

Dimension restituée 1 (suit les courbes de niveau) : 0 mètres

Dimension restituée 2 (amont-aval) : 0 mètres

Surface restituée : 0 mètres carrés

**Type de construction :** Réutilisation

Doute sur le type de construction : Non

Description :

La terrasse C11.8 est une persistance de la terrasse C11 à la phase-8, sans aménagement ou modification notables. Il s'agit donc d'une entité purement topographique et chronologique.

**Structures limitées :**

Même si la terrasse proprement dite ne présente aucune modification, son système de drainage est partiellement refait : un nouveau fossé est aménagé sur le flanc ouest de la terrasse (A1194) par ajout d'un empiérement (A1200) à l'emplacement de l'ancien empiérement de la phase-6 (AFC1509). Le tracé du fossé A1194 ne change toutefois pas à l'arrière de la terrasse C11.8 et reprend celui du fossé A790.2. Le dispositif de protection aménagé au sud-ouest de la terrasse (mur USA1157 associé au replat C241.3) est toujours fonctionnel (A1157.2 associé au replat C241.4).

**Type d'occupation :** Bâtiments

et Espace(s) ouvert(s)

Doute sur l'occupation : Non

Description :

La terrasse C11.8 est occupée par les habitations BAT5.3 et BAT27.3 qui constituent une persistance des bâtiments construits à la phase-6.

**Histoire événementielle :**

L'occupation amorcée à la phase-6 sur la terrasse C11.6 se prolonge au cours des phase-7 (C11.7) et -8 (C11.8) sans rupture apparente. Des réaménagements mineurs sont effectués sur le système de drainage de la terrasse. Cette continuité sera brutalement interrompue par la crue torrentielle associée au processus \$TO521. Elle provoquera la destruction de la maison BAT5.3 et le comblement de la dépression bordant l'ouest des terrasses C11.8, C241.4 et C171.

**Altitudes**

N° de terrasse	CARRE	X	Y	Z	X_carroyage	Y_carroyage
C11.8	RX50	0	0	660.25	422	50

**Hierarchie des composants:**

C11.8

A750.6 (UTA, MURET)

**Chantier : BW****Phase ou unité supérieure: phase-9****Terrasse : C11.9**

Annulé : Non

**Bâtiment(s) associé(s), cf. plans dans le catalogue des bâtiments**

STRUCT	Fonction(s)
BAT27.4	Habitation
BAT244	Stockage

Année(s) de fouille : 1989-1990

Zone(s) de fouille : XVI-XVII-XX

Surface fouillée : 3/4

Surface conservée : 3/4

Qualité de conservation : Très bon

Forme: Rectangulaire

Dimension restituée 1 (suit les courbes de niveau) : 0 mètres

Dimension restituée 2 (amont-aval) : 0 mètres

Surface restituée : 0 mètres carrés

**Type de construction :** Réutilisation

Doute sur le type de construction : Non

Description :

La terrasse C11.9 est une persistance de la terrasse C11 après la crue torrentielle correspondant au processus \$TO521. Elle ne comprend aucun élément constitutif nouveau.

**Structures limitées :**

Le fossé de drainage A1194.2 est réaménagé autour du bâtiment BAT27.4 après la crue. Il ne semble pas avoir été prolongé plus à l'est, à l'arrière du nouveau bâtiment BAT244 (seul un étroit replat arrière est visible dans cette zone, cf. coupes R55, S51s, R50n).

**Type d'occupation :** Bâtiments

et Espace(s) ouvert(s)

Doute sur l'occupation : Non

Description :

Les bâtiments BAT27.4 et BAT244 occupent la terrasse C11.9.

**Histoire événementielle :**

La crue torrentielle correspondant au processus \$TO521 affecte la terrasse C11.8 et sa périphérie à la fin de la phase-8 ; elle détruit probablement le bâtiment BAT5.3 et provoque le comblement de la dépression bordant la terrasse à l'ouest. Le bâtiment BAT27.3, relativement épargné, continue d'être occupé (BAT27.4). L'emplacement du BAT5.3 est nettoyé et un nouveau bâtiment, BAT244, est construit. Le fossé de drainage est refait autour de la maison BAT27.4 (A1194.2). Après un certain temps d'occupation les deux constructions sont abandonnées et le périmètre de la terrasse recouvert par les dépôts sableux du \$RU522.

**Altitudes**

N° de terrasse	CARRE	X	Y	Z	X_carroyage	Y_carroyage
C11.9		0	0		#Erreur	

**Hiérarchie des composants:****C11.9**

A750.7 (UTA, MURET)

**Chantier : BW****Phase ou unité supérieure: phase-4****Terrasse : C12**

Annulé : Non

**Bâtiment(s) associé(s), cf. plans dans le catalogue des bâtiments**

STRUCT	Fonction(s)
BAT21	Spécialisée

Année(s) de fouille : 1989-1990

Zone(s) de fouille : XIX

Surface fouillée : 1/1

Surface conservée : 1/1

Qualité de conservation : Très bon

Forme: Rectangulaire

Dimension restituée 1 (suit les courbes de niveau) : 3.5 mètres

Dimension restituée 2 (amont-aval) : 4.1 mètres

Surface restituée : 14.35 mètres carrés

**Type de construction :** Création

Doute sur le type de construction : Non

Description :

Cette terrasse de petites dimensions est constituée à l'aval par le remblai de terre caillouteuse A900. Elle est édifée pour l'implantation du bâtiment BAT21.

**Structures limitées :**

Aucune structure ne délimite précisément la terrasse.

**Type d'occupation :** Bâtiment

et

Doute sur l'occupation : Non

Description :

Le bâtiment BAT21 occupe toute la surface de la terrasse. Ce petit bâtiment n'est probablement pas une habitation mais un bâtiment spécialisé dont la fonction reste à préciser ("cuisine" ? construction à caractère religieux ?)

**Histoire événementielle :**

La construction de la terrasse C12 est mal datée car son substrat est constitué par les \$CO505 (pas de sédiments \$RU527 attestés). Elle pourrait donc avoir été construite à la phase-3. Elle est attribuée à la phase-4 car le bâtiment BAT12 pour lequel elle est aménagée est détruit lors de l'incendie général qui clôt cette phase. Néanmoins, l'hypothèse d'une fondation de C12 et du BAT21 à la phase-3 ne peut être exclue.

**Altitudes**

N° de terrasse	CARRE	X	Y	Z	X_carroyage	Y_carroyage
C12	RG54	0	0	661.33	406	54
C12	RE55	0	0	661.37	404	55
C12	RG57	0	0	661.13	406	57
C12	RJ56	0	0	661.21	408	56

**Hierarchie des composants:**

C12

79/G (UTA, REMB)

79/Q (UT, NFI)

A1748 (UTA, REMB)

A900 (UTA, EMPIER)

**Chantier : BW****Phase ou unité supérieure:****Terrasse :****C13**

Annulé :

Oui

**Bâtiment(s) associé(s), cf. plans dans le catalogue des bâtiments**

Année(s) de fouille : 1990

Zone(s) de fouille : XXI

Surface fouillée :

Surface conservée :

Qualité de conservation :

Forme:

Dimension restituée 1 (suit les courbes de niveau) :

0

mètres

Dimension restituée 2 (amont-aval) :

0

mètres

Surface restituée : 0 mètres carrés

**Type de construction :**

Doute sur le type de construction :

Non

Description :

Partie ouest de la terrasse C179.3. Voir fiche descriptive de cette dernière.

**Structures limitées :****Type d'occupation :**

et

Doute sur l'occupation :

Non

Description :

**Histoire événementielle :****Altitudes**

N° de terrasse	CARRE	X	Y	Z	X_carroyage	Y_carroyage
C13	QV50	0	0	662.98	395	50
C13	QT52	0	0	662.96	393	52
C13	QQ56	0	0	662.86	390	56
C13	QU55	0	0	662.58	394	55
C13	QQ59	0	0	662.44	390	59

**Hierarchie des composants:**

<b>C13</b>	
USA1247 (USA, REMB)	A1247 (UTA, ALIGN)
	q54w/11 (UT, COL)
	q54w/12 (UT, COL)
	q63/27 (UT, NFI)
	q63/28 (UT, NATI)

**Chantier : BW****Phase ou unité supérieure: phase-2****Terrasse : C14.1**

Annulé : Non

**Bâtiment(s) associé(s), cf. plans dans le catalogue des bâtiments**

Année(s) de fouille : 1991-1998

Zone(s) de fouille : XVIII-XXXII

Surface fouillée : 1/1

Surface conservée : 1/2

Qualité de conservation : Mauvais

Forme: Rectangulaire

Dimension restituée 1 (suit les courbes de niveau) : 11 mètres

Dimension restituée 2 (amont-aval) : 3.5 mètres

Surface restituée : 38.5 mètres carrés

**Type de construction :** Création

Doute sur le type de construction : Non

Description :

La terrasse C14.1 correspond à un replat subhorizontal relativement étroit (3,5 m), aménagé par excavation de la pente et dépôt d'un remblai terreux peu épais à l'aval (154/CG). Une rupture de pente assez nette (A5206) marque l'aval de la terrasse mais aucun muret de soutènement n'est aménagé.

**Structures limitées :**

Un fossé de drainage A5350 est installé en bordure aval de la terrasse.

**Type d'occupation :** Agricole

et

Doute sur l'occupation : Oui

Description :

Mis à part le fossé A5350, aucune trace d'occupation n'a été mise en évidence sur la terrasse C14.1. La forme de la terrasse et son caniveau aval trouve cependant des parallèles dans des phases plus tardives (phases-12 à -14), interprétables comme des chemins ou des champs. La terrasse C14.1 est interprétée comme une terrasse agricole en raison de son devenir à la phase-3 (état C14.2 portant des traces indubitables de mise en culture).

**Histoire événementielle :**

La terrasse C14.1 est aménagée sur les colluvions du substrat naturel. Le replat et son caniveau aval sont scellés par les colluvions \$CO505.

**Altitudes**

N° de terrasse	CARRE	X	Y	Z	X_carroyage	Y_carroyage
C14.1	RL39	0	0	662.83	410	39
C14.1	RF42	0	0	663.02	405	42
C14.1	RG43	0	0	662.86	406	43
C14.1	RC44	0	0	663.09	402	44
C14.1	RD46	0	0	662.71	403	46

**Hierarchie des composants:**

C14.1

154/CG (UTA, REMB)

A5206 (UTA, TALUS)



**Chantier : BW****Phase ou unité supérieure: phase-3****Terrasse : C14.2**

Annulé : Non

**Bâtiment(s) associé(s), cf. plans dans le catalogue des bâtiments**

Année(s) de fouille : 1991

Zone(s) de fouille : XVIII-XXXII

Surface fouillée : 1/1

Surface conservée : 1/1

Qualité de conservation : Bon

Forme: Rectangulaire

Dimension restituée 1 (suit les courbes de niveau) : 13 mètres

Dimension restituée 2 (amont-aval) : 4.5 mètres

Surface restituée : 58.5 mètres carrés

**Type de construction :** Réaménagement

Doute sur le type de construction : Non

Description :

La terrasse C14.2 est un réaménagement de C14.1. Elle présente une surface subhorizontale délimitée par un muret en pierre sèche à l'aval (USA1658). La limite occidentale de la terrasse n'est pas connue avec certitude. Il est possible que le muret USA1658 se soit prolongé vers le nord-ouest, comme le suggèrent les pierres visibles dans les stratigraphies t2a et t2b.

**Structures limitées :**

Aucune structure ne délimite précisément la terrasse.

**Type d'occupation :** Agricole

et

Doute sur l'occupation : Non

Description :

La fonction agricole de la terrasse est attestée par la découverte de traces de labourage à l'araire (ZYO2062).

**Histoire événementielle :**

La terrasse C14.2 est aménagée après le dépôt des colluvions SCO505. On consolide l'aval de l'ancien replat C14.1 par un muret. La surface est ensuite mise en culture. Après un certain temps d'utilisation (au moins deux phases de labourage) puis d'abandon (érosion superficielle), la terrasse est recouverte par la nappe de graviers et de sables triés du processus SRU527.

**Altitudes**

N° de terrasse	CARRE	X	Y	Z	X_carroyage	Y_carroyage
C14.2	RL36	0	0	663.30	410	36
C14.2	RM40	0	0	662.80	411	40
C14.2	RD42	0	0	663.21	403	42
C14.2	RE47	0	0	662.59	404	47

**Hiérarchie des composants:****C14.2**

USA1658 (USA, MURET)

153/BQ (UT, RUIS)

A1658 (UTA, EMPIER)

A5121 (USA, MURET)

BP/40a (UTA, REMB)

t2a/160 (UTA, MUR)

t2a/161 (UTA, MURET)

t2a/163 (UTA, ZEMPIER)

t2a/89 (UT)

t2b/25 (UTA)

A5122 (UTA, MURET)

z37/43.4 (UT)

**Chantier : BW****Phase ou unité supérieure: phase-4****Terrasse : C14.3**

Annulé : Non

**Bâtiment(s) associé(s), cf. plans dans le catalogue des bâtiments**

Année(s) de fouille : 1998

Zone(s) de fouille : XVIII-XXXII

Surface fouillée : 3/4

Surface conservée : 3/4

Qualité de conservation : Bon

Forme: Polygonale

Dimension restituée 1 (suit les courbes de niveau) : 18 mètres

Dimension restituée 2 (amont-aval) : 2 mètres

Surface restituée : 36 mètres carrés

**Type de construction :** Réaménagement

Doute sur le type de construction : Non

Description :

La terrasse C14.3 constitue un réaménagement du replat C14.2. Il s'agit d'une terrasse très allongée, légèrement en pente, dont le seul élément constitutif est un remblai repéré dans la zone XVIII.

**Structures limites :**

La limite aval de la terrasse est constituée par la palissade carbonisée AFC2064 qui longe le chemin D5.

**Type d'occupation :** Espace(s) ouvert(s)

et

Doute sur l'occupation : Non

Description :

Outre les décombres incendiés de la palissade AFC2064, les seules traces d'occupation observées sur le replat consistent en quelques lambeaux d'argile bleue (rejets?). L'état C14.3 est le produit de l'évolution conjointe, au cours des phases-2 à -4, de la terrasse et du chemin qui la borde à l'aval (D3 puis D5) ; sa fonction reste mal établie.

**Histoire événementielle :**

La terrasse C14.3 est implantée sur le torrentiel \$TO527 venu napper la terrasse précédente C14.2. Suite à l'incendie général du village à la phase-4 et à un dépôt de colluvions \$CO518 durant la phase-7, le vague replat subsistant est mis en culture au cours de la phase-8 (C171).

**Altitudes**

N° de terrasse	CARRE	X	Y	Z	X_carroyage	Y_carroyage
C14.3	RL36	0	0	663.36	410	36
C14.3	RL38	0	0	663.00	410	38
C14.3	RD43	0	0	663.26	403	43
C14.3	RD46	0	0	662.92	403	46
C14.3	RB47	0	0	662.84	401	47
C14.3	RM35	0	0	663.50	411	35
C14.3	RN34	0	0	663.60	412	34
C14.3	RO35	0	0	663.22	413	35
C14.3	RM37	0	0	663.16	411	37

**Hiérarchie des composants:****C14.3**

US20140 (USA, REMB)

R33/Z2 (UTA)

R3844/40 (UTA)

**Chantier : BW****Phase ou unité supérieure: phase-4****Terrasse : C15.1**

Annulé : Non

**Bâtiment(s) associé(s), cf. plans dans le catalogue des bâtiments**

STRUCT	Fonction(s)
BAT23	Etable
BAT145	Spécialisée
BAT245	Habitation

Année(s) de fouille : 1989-1996

Zone(s) de fouille : XIII-Tr.5

Surface fouillée : 1/4

Surface conservée : 1/4

Qualité de conservation : Bon

Forme: Polygonale

Dimension restituée 1 (suit les courbes de niveau) : 24.6 mètres

Dimension restituée 2 (amont-aval) : 6.5 mètres

Surface restituée : 159.9 mètres carrés

**Type de construction :** Création

Doute sur le type de construction : Non

**Description :**

La terrasse C15.1 est aménagée par excavation d'un talus naturel constitué par le front d'éboulement holocène du Glishorn. A cet emplacement, la topographie présentait probablement déjà une rupture de pente entre le talus et un léger replat à l'aval, que l'excavation et le remblaiement ont accentué. L'amont de la terrasse est donc marqué par une trace d'excavation entamant le substrat naturel (A4255 et A4272). Le replat est formé de remblais terreux pouvant atteindre 20 cm d'épaisseur dans la partie de la terrasse conservée, surmontés par un petit niveau d'égalisation sableux. La présence de la Tranchée 5 et l'érosion du nord de la terrasse ne permettent pas de déceler d'éventuels aménagements à l'aval. La limite occidentale n'est plus guère visible, érodée par un phénomène torrentiel postérieur (STO514), mais la coupe T5.93-S montre que, là aussi, il y a eu excavation. A l'est, la terrasse est tronquée par la tranchée exploratoire Tr.1.

**Structures limitées :**

A l'amont et, au moins partiellement, à l'ouest, l'excavation du talus marque la limite de la terrasse. Un système de drainage complexe (US10071) est implanté sur la terrasse: à l'amont, deux fossés distincts épousent les contours de l'excavation (A4256 et A3935). Ils se déversent dans un fossé perpendiculaire (A4257) qui, de fait, crée une partition de la terrasse C15.1: à l'est, une petite surface d'environ 7 mètres de longueur (C111, subdivision de C15.1) est ainsi dissociée. La position de la tranchée Tr. 24, entre les bâtiments BAT 23 et BAT 245 ne permet pas de savoir si un tel aménagement se répétait à cet emplacement, mais l'hypothèse est plausible.

**Type d'occupation :** Bâtiments

et Espace(s) ouvert(s)

Doute sur l'occupation : Non

**Description :**

La terrasse C15.1 supporte trois bâtiments distincts: le bâtiment BAT145 à l'est, le bâtiment Bat 245 au centre et le bâtiment BAT 23 à l'ouest. BAT 145 est le moins bien conservé des trois et sa fonction reste indéterminable même si la présence d'une tombe d'enfant évoque la présence d'une habitation. Le bâtiment BAT245 comporte des aménagements et du mobilier qui ne laissent pas de doutes sur sa fonction d'habitation (foyer A4261, tombe d'enfant T116, sol A4193==40/DV). Le bâtiment BAT23, symétrique de BAT245, ne comporte dans la zone conservée ni foyer ni tombe d'enfant. Les analyses micro-morphologiques ont démontré la présence de fragments végétaux interprétés comme restes de litière, de fumier de bovidés et d'ovicapridés, qui incitent à interpréter cette construction comme une étable (GM4, GM5 et GM75).

**Histoire événementielle :**

La terrasse C15.1 constitue la première trace d'occupation de la zone située à l'amont de la ligne 35 en ordonnée du carroyage. De vastes dimensions (plus de 150 mètres carrés estimés), elle se situe immédiatement au pied du front de l'éboulement ancien du Glishorn, dans une zone où la pente était probablement moins marquée. Elle supporte des constructions de fonctions et de dimensions différentes, brutalement détruites par l'incendie généralisé qui marque la fin de la phase d'occupation 4. Par la suite, le replat que formait cette terrasse continue à être utilisé, mais sans qu'on ait pu mettre en évidence des bâtiments: au cours de la phase agraire.

**Altitudes**

N° de terrasse	CARRE	X	Y	Z	X_carroyage	Y_carroyage
C15.1	QW35	70	30	665.07	396.7	35.3
C15.1	RK26	50	80	664.99	409.5	26.8
C15.1	RK27	50	15	665.09	409.5	27.15
C15.1	RK27	50	50	665.08	409.5	27.5
C15.1	RK28	50	0	665.00	409.5	28
C15.1	RK28	50	50	664.91	409.5	28.5
C15.1	RL26	50	40	665.15	410.5	26.4
C15.1	RL27	50	0	664.93	410.5	27
C15.1	RL27	50	50	664.97	410.5	27.5
C15.1	RL28	50	0	664.91	410.5	28

N° de terrasse	CARRE	X	Y	Z	X_carroyage	Y_carroyage
C15.1	RL28	40	40	664.79	410.4	28.4
C15.1	RM26	50	45	665.04	411.5	26.45
C15.1	RM27	50	0	664.89	411.5	27
C15.1	RM27	50	50	664.77	411.5	27.5
C15.1	RM28	40	5	664.76	411.4	28.05
C15.1	RM28	50	45	664.68	411.5	28.45
C15.1	RM29	50	0	664.58	411.5	29
C15.1	RM29	80	0	664.53	411.8	29
C15.1	RN26	40	0	665.11	412.4	26
C15.1	RN26	50	50	664.88	412.5	26.5
C15.1	RN26	60	75	664.90	412.6	26.75
C15.1	RN27	35	0	664.89	412.35	27
C15.1	RN27	20	50	664.83	412.2	27.5
C15.1	RN27	75	50	664.84	412.75	27.5
C15.1	RN28	50	0	664.68	412.5	28
C15.1	RN28	50	50	664.61	412.5	28.5
C15.1	RN28	50	99	664.50	412.5	28.99
C15.1	RO26	0	0	665.11	413	26
C15.1	RO26	0	90	664.89	413	26.9
C15.1	RO27	0	20	664.78	413	27.2
C15.1	RO28	0	0	664.73	413	28
C15.1	RO29	0	0	664.57	413	29
C15.1	RO25	45	65	665.11	413.45	25.65
C15.1	RO25	99	4	665.19	413.99	25.04
C15.1	RO25	99	30	665.14	413.99	25.3
C15.1	RO25	60	95	664.88	413.6	25.95
C15.1	RO26	0	0	665.08	413	26
C15.1	RO26	20	20	664.93	413.2	26.2
C15.1	RO26	40	40	664.92	413.4	26.4
C15.1	RO26	95	50	664.78	413.95	26.5
C15.1	RO26	50	85	664.77	413.5	26.85
C15.1	RO27	40	50	664.72	413.4	27.5
C15.1	RO28	45	0	664.70	413.45	28
C15.1	RP25	0	0	665.19	414	25
C15.1	RP25	70	0	665.13	414.7	25
C15.1	RP25	45	10	665.09	414.45	25.1
C15.1	RP25	30	30	665.03	414.3	25.3
C15.1	RP25	5	50	665.02	414.05	25.5
C15.1	RP25	5	70	665.03	414.05	25.7
C15.1	RP25	35	50	665.06	414.35	25.5
C15.1	RP25	45	85	665.00	414.45	25.85
C15.1	RP25	80	70	664.95	414.8	25.7
C15.1	RP26	0	0	664.98	414	26
C15.1	RP26	50	0	664.84	414.5	26
C15.1	RP26	50	50	664.74	414.5	26.5
C15.1	RP27	50	50	664.73	414.5	27.5
C15.1	RP27	40	90	664.63	414.4	27.9
C15.1	RQ25	50	0	665.18	415.5	25
C15.1	RQ25	50	50	664.94	415.5	25.5
C15.1	RQ26	50	0	664.86	415.5	26
C15.1	RQ26	50	50	664.69	415.5	26.5
C15.1	RQ27	50	0	664.69	415.5	27
C15.1	RQ27	50	50	664.64	415.5	27.5
C15.1	RR25	50	0	665.16	416.5	25
C15.1	RR25	50	50	664.97	416.5	25.5
C15.1	RR25	50	80	664.89	416.5	25.8
C15.1	RR26	50	0	664.75	416.5	26
C15.1	RR26	50	50	664.68	416.5	26.5

N° de terrasse	CARRE	X	Y	Z	X_carroyage	Y_carroyage
C15.1	RR27	50	0	664.65	416.5	27
C15.1	RR27	50	50	664.54	416.5	27.5
C15.1	RS25	0	0	665.21	417	25
C15.1	RS25	0	50	665.01	417	25.5
C15.1	RS25	50	60	665.00	417.5	25.6
C15.1	RS25	99	70	664.87	417.99	25.7
C15.1	RS25	50	70	664.88	417.5	25.7
C15.1	RS26	0	0	664.81	417	26
C15.1	RS26	50	50	664.75	417.5	26.5
C15.1	RS27	0	0	664.62	417	27
C15.1	RS27	50	0	664.58	417.5	27
C15.1	RS27	50	50	664.56	417.5	27.5
C15.1	RS27	40	80	664.43	417.4	27.8
C15.1	RT26	0	0	664.79	418	26
C15.1	RT27	0	0	664.58	418	27
C15.1	QW34	55	65	665.11	396.55	34.65
C15.1	QW33	25	70	665.11	396.25	33.7
C15.1	QX33	24	64	665.13	397.24	33.64
C15.1	QY33	45	45	665.00	398.45	33.45
C15.1	QX33	18	15	665.14	397.18	33.15
C15.1	QX32	90	80	665.17	397.9	32.8
C15.1	QY32	28	18	665.12	398.28	32.18
C15.1	QY32	60	2	665.10	398.6	32.02
C15.1	QY32	95	45	665.06	398.95	32.45
C15.1	QZ32	0	70	665.02	399	32.7
C15.1	RA32	0	50	664.99	400	32.5
C15.1	QY31	30	60	665.14	398.3	31.6
C15.1	QY31	60	30	665.07	398.6	31.3
C15.1	QY31	30	20	665.11	398.3	31.2
C15.1	QZ31	50	50	665.15	399.5	31.5
C15.1	QZ31	0	40	665.15	399	31.4
C15.1	QY30	40	90	665.09	398.4	30.9
C15.1	QY30	75	95	665.11	398.75	30.95
C15.1	QY30	15	75	665.15	398.15	30.75
C15.1	QY30	60	50	665.14	398.6	30.5
C15.1	QZ31	80	60	665.12	399.8	31.6
C15.1	RA31	0	50	665.08	400	31.5
C15.1	RA31	75	45	665.07	400.75	31.45
C15.1	RA30	60	80	665.12	400.6	30.8
C15.1	RC29	25	35	665.10	402.25	29.35
C15.1	RC30	50	30	665.06	402.5	30.3
C15.1	RC29	95	15	665.12	402.95	29.15
C15.1	RD29	50	0	665.12	403.5	29
C15.1	RD29	70	25	665.11	403.7	29.25
C15.1	RD29	84	58	665.08	403.84	29.58
C15.1	RE28	50	50	665.08	404.5	28.5
C15.1	RE29	50	50	665.05	404.5	29.5
C15.1	RF28	0	50	665.11	405	28.5
C15.1	RF28	50	50	665.08	405.5	28.5
C15.1	RG27	50	20	665.15	406.5	27.2
C15.1	RG27	50	0	665.20	406.5	27
C15.1	RG29	50	30	665.09	406.5	29.3
C15.1	RH27	0	0	665.17	407	27
C15.1	RH27	40	60	665.12	407.4	27.6
C15.1	RH26	30	80	665.17	407.3	26.8
C15.1	RJ26	0	0	665.47	408	26
C15.1	RJ26	50	50	665.01	408.5	26.5
C15.1	RH26	70	4	665.40	407.7	26.04

N° de terrasse	CARRE	X	Y	Z	X_carroyage	Y_carroyage
C15.1	RJ27	0	5	665.17	408	27.05
C15.1	RJ27	50	5	665.14	408.5	27.05
C15.1	RJ27	25	95	665.05	408.25	27.95
C15.1	RJ28	40	50	664.95	408.4	28.5
C15.1	RK26	50	15	665.27	409.5	26.15

**Hiérarchie des composants:**

<b>C15.1</b>	
31/13 (UTA, REMB)	
31/15a (UTA, ANTHI)	
31/15b (UTA, REMB)	
31/2 (UTA, REMB)	
31/6 (UTA, REMB)	
32/76 (UTA, ANTHI)	
32/78a (UTA, REMB)	
32/78b (UTA, REMB)	
40/CZ (UTA, REMB)	
40/DN1 (UTA, REMB)	
40/DX (UTA, REMB)	
C111 (EV, C)	A4255 (UTA, EXCAV)
	A4272 (UTA, EXCAV)
t24e/54 (UTA, REMB)	
t24e/54a (UTA, REMB)	
t5a/76 (UTA, ANTHI)	
t5a/78a (UTA, REMB)	
t5a/78b (UTA, REMB)	

Chantier : BW

Phase ou unité supérieure: phase-5

Terrasse : C15.2

Annulé : Non

**Bâtiment(s) associé(s), cf. plans dans le catalogue des bâtiments**

Année(s) de fouille : 1989-1997

Zone(s) de fouille : XIII

Surface fouillée : 1/4

Surface conservée : 1/4

Qualité de conservation : Mauvais

Forme: Polygonale

Dimension restituée 1 (suit les courbes de niveau) : 0 mètres

Dimension restituée 2 (amont-aval) : 0 mètres

Surface restituée : 0 mètres carrés

**Type de construction :** Réutilisation

Doute sur le type de construction : Non

Description :

Terrasse identique à C15.1 de la phase-4.

**Structures limitées :**

Les limites de la terrasse C15.2 correspondent, autant qu'on puisse en juger, aux limites de la terrasse C15.1 de la phase-4. Les altitudes sont, à quelques centimètres près, identiques aux altitudes enregistrées pour la phase-4.

**Type d'occupation :** Agricole

et

Doute sur l'occupation : Non

Description :

Des traces d'araire (A5890) non dissociables de la série A3932 de la phase-8 mais supputées lors de la fouille et prouvées par l'analyse micromorphologique (GM75) prouvent la mise en culture du replat à la phase-5.

**Histoire événementielle :**

C15.2 correspond à un état de la terrasse C15 après l'incendie de la phase-4 et le dépôt de sables de ruissellement \$RU511. Cette mise en culture du replat n'est prouvée que dans la colonne de l'échantillon GM75 analysées sous l'angle de la micromorphologie. Pourtant, lors de la fouille, il paraissait déjà très probable que les traces d'araire A3932 (attribuées à la phase-8) se surimposaient à des traces plus anciennes mais sans qu'il soit possible de les différencier.

**Altitudes**

**Hiérarchie des composants:**

C15.2

Chantier : BW

Phase ou unité supérieure: phase-6

Terrasse : C15.3

Annulé : Non

### Bâtiment(s) associé(s), cf. plans dans le catalogue des bâtiments

Année(s) de fouille : 1989-1997

Zone(s) de fouille : XIII

Surface fouillée : 1/4

Surface conservée : 1/4

Qualité de conservation : Mauvais

Forme: Polygonale

Dimension restituée 1 (suit les courbes de niveau) : 24.6 mètres

Dimension restituée 2 (amont-aval) : 6.5 mètres

Surface restituée : 159.9 mètres carrés

**Type de construction :** Réutilisation

Doute sur le type de construction : Non

Description :

La terrasse C15.3 représente la persistance du replat C15 (succède à C15.2 de la phase-5). Aucune structure n'est associée à cet état "virtuel" de la terrasse.

#### **Structures limitées :**

Les limites et l'altitude (i.e. le niveau du sol) sont a priori identiques à l'état initial C15.1 de la phase-4.

**Type d'occupation :** Indéterminé

et

Doute sur l'occupation : Non

Description :

Aucune structure conservée ne peut être associée à ce replat lors de l'occupation de la phase-6. Potentiellement, l'espace de la terrasse C15.3 a pu être utilisé comme pré, jardin ou champ, même si des traces de sarclage ou de labourage n'ont pas pu être identifiées.

#### **Histoire événementielle :**

Après le dépôt des alluvions du processus torrentiel \$TO514, qui est visible sur le replat de la terrasse cultivée de la phase-5, la terrasse C15.3 s'intègre, en tant que surface non bâtie, dans le plan villageois des phases anciennes de Waldmatte-est. Elle est donc considérée comme un élément marquant de la topographie (à défaut de représenter une unité fonctionnelle).

#### **Altitudes**

#### **Hiérarchie des composants:**

C15.3



Chantier : BW

Phase ou unité supérieure: phase-7

Terrasse : C15.4

Annulé : Non

### Bâtiment(s) associé(s), cf. plans dans le catalogue des bâtiments

Année(s) de fouille : 1989-1997

Zone(s) de fouille : XIII

Surface fouillée : 1/4

Surface conservée : 1/4

Qualité de conservation : Mauvais

Forme: Polygonale

Dimension restituée 1 (suit les courbes de niveau) : 24.6 mètres

Dimension restituée 2 (amont-aval) : 6.5 mètres

Surface restituée : 159.9 mètres carrés

**Type de construction :** Réutilisation

Doute sur le type de construction : Non

Description :

Comme C15.3 de la phase-6, l'état C15.4 de la terrasse C15 représente la permanence du replat au cours de phases anciennes de l'habitat de Waldmatte-est. Pour autant qu'on puisse en juger, la structure est identique à celle de l'état initial de la phase-4.

#### Structures limites :

Les limites, à quelques décimètres près, et l'altitude du sol, à quelques centimètres près, sont vraisemblablement identiques à celles de la terrasse initiale C15.1 de la phase-4.

**Type d'occupation :** Indéterminé

et

Doute sur l'occupation : Non

Description :

L'état C15.4 du replat C15 représente un important élément du relief dans le plan villageois des phases anciennes de Waldmatte-est. Si aucune structure ne peut lui être associée à la phase-7, on peut supposer que le replat était tout de même "fréquenté" (pré, jardin voire champ cultivé).

#### Histoire événementielle :

La terrasse C15.4 représente un "état des lieux", sans structure associée ni niveau d'occupation conservé. Elle se situe, comme l'état précédent C15.3, entre deux épisodes de mise en culture avérés (phase-5 et phase-8).

#### Altitudes

#### Hierarchie des composants:

C15.4

**Chantier : BW**

**Phase ou unité supérieure: phase-8**

**Terrasse : C15.5**

Annulé : Non

**Bâtiment(s) associé(s), cf. plans dans le catalogue des bâtiments**

Année(s) de fouille : 1989-1997

Zone(s) de fouille : XIII

Surface fouillée : 1/4

Surface conservée : 1/4

Qualité de conservation : Mauvais

Forme: Polygonale

Dimension restituée 1 (suit les courbes de niveau) : 24.6 mètres

Dimension restituée 2 (amont-aval) : 6.5 mètres

Surface restituée : 159.9 mètres carrés

**Type de construction :** Réutilisation

Doute sur le type de construction : Non

Description :

Sans aucune modification structurelle visible, le replat créé à la phase-4 est mis en culture à la phase-8 (traces d'aire A3932).

**Structures limitées :**

Les limites de la terrasse C15 (état C15.5) sont a priori comparables à celles de l'état initial de la phase-4. Le réseau de drainage qui existait alors n'est plus fonctionnel (fossés comblés par les dépôts torrentiels du processus \$TO514, entre la phase-5 et la phase-6).

**Type d'occupation :** Agricole

et

Doute sur l'occupation : Non

Description :

Les traces de labourage à l'aire A3932 sont bien visibles, imprimées dans le sédiment torrentiel \$TO514. Elles sont conservées essentiellement dans la moitié occidentale du replat, de part et d'autre de la tranchée Tr.24.

**Histoire événementielle :**

En chronologie relative, les sillons sont immédiatement postérieurs aux alluvions de \$TO514 et antérieurs (tronqués par) les sables et graviers du processus \$TO521 inclus dans la phase-8. La corrélation avec les autres traces de labours situées sur le cône est semble évidente. L'argument fonctionnel prédomine, alors même que les traces A3932 pourraient dater des phases -6 ou -7.

**Altitudes**

**Hierarchie des composants:**

C15.5

**Chantier : BW****Phase ou unité supérieure: phase-13****Terrasse : C16**

Annulé : Non

**Bâtiment(s) associé(s), cf. plans dans le catalogue des bâtiments**

STRUCT	Fonction(s)
BAT41	Habitation ou Atelier

Année(s) de fouille : 1990

Zone(s) de fouille : XXII

Surface fouillée : 1/4

Surface conservée : 1/2

Qualité de conservation : Mauvais

Forme: Rectangulaire

Dimension restituée 1 (suit les courbes de niveau) : 0 mètres

Dimension restituée 2 (amont-aval) : 0 mètres

Surface restituée : 0 mètres carrés

**Type de construction :** Création

Doute sur le type de construction : Non

Description :

La terrasse C16 est essentiellement repérée dans les deux coupes perpendiculaires q73 et 20n. Il s'agit de couches sableuses, plus ou moins graveleuses, qu'on peut interpréter comme un niveau de remblai. La surface de la terrasse n'est réellement conservée que là où l'incendie du bâtiment BAT41 a rubéfié le sol. L'aval et l'angle nord-est ne sont pas probablement pas conservés; en effet, on n'en trouve pas trace dans les coupes de la tranchée Tr. 35 qui prolonge vers l'aval la coupe q73.

**Structures limitées :**

Dans la coupe q73, on observe la limite amont du replat, à la hauteur du mètre 74, soit 1 à 1.50 m en amont de la sablière calcinée de BAT41. Il s'agit peut-être d'une excavation, à tout le moins d'une nette rupture dans le profil de la pente.

**Type d'occupation :** Bâtiment

et

Doute sur l'occupation : Non

Description :

Le bâtiment incendié BAT41 occupe le replat de la terrasse C16. S'il est relativement bien conservé, en particulier dans la zone de l'angle sud-est avec un petit four, son interprétation fonctionnelle n'est pas évidente. Il peut s'agir soit d'une habitation soit d'un bâtiment spécialisé.

**Histoire événementielle :**

La terrasse C16 est postérieure à des colluvions charbonneuses (US25100) qui représentent probablement les traces lessivées d'une occupation antérieure (comprise entre la phase-4 et la phase-12). L'incendie détruit le bâtiment, puis les décombres incendiés sont recouverts par un dépôt sablo-limoneux beige (q73/122) qui n'est pas corrélé à un processus. Ces sables sont eux-mêmes coiffés par un dépôt sablo-limoneux plus foncé (q73/120), non corrélé, lui-même antérieur aux colluvions du processus \$CO581 antérieur à la phase-19. Par un jeu de relations stratigraphiques en plan et des corrélations avec un trou de poteau en coupe (q68/89), la borne supérieure peut-être ramenée à une fourchette plus restreinte (US25243, attribuée au processus \$OC548 de la phase-16).

**Altitudes**

N° de terrasse	CARRE	X	Y	Z	X_carroyage	Y_carroyage
C16	QP72	0	0	660.60	389	72
C16	QJ75	0	0	660.75	383	75
C16	QF79	0	0	660.58	380	79
C16	QM79	0	0	660.24	386	79
C16	QP78	0	0	660.22	389	78
C16	QP77	0	0	660.40	389	77
C16	QP74	0	0	660.50	389	74

**Hiérarchie des composants:**

<b>C16</b>
20n/30 (UTA, REMB)
20n/30a (UTA, REMB)
20n/60 (UTA, REMB)
20n/60a (UTA, REMB)
519/1 (UT, COL)
q73/121 (UTA, REMB)
q73/94 (UTA, REMB)

**Chantier : BW****Phase ou unité supérieure: phase-16****Terrasse : C23**

Annulé : Non

**Bâtiment(s) associé(s), cf. plans dans le catalogue des bâtiments**

STRUCT	Fonction(s)
BAT56	Stockage

Année(s) de fouille : 1991

Zone(s) de fouille : XVIII

Surface fouillée : 3/4

Surface conservée : 1/4

Qualité de conservation : Mauvais

Forme: Rectangulaire

Dimension restituée 1 (suit les courbes de niveau) : 8.5 mètres

Dimension restituée 2 (amont-aval) : 4 mètres

Surface restituée : 34 mètres carrés

**Type de construction :** Création

Doute sur le type de construction : Non

Description :

La terrasse C23 est un replat aménagé au sommet des colluvions \$CO547 par excavation de l'amont (A4293) et remblaiement de la terre à l'aval (USA1762).

**Structures limitées :**

L'empierrement AFC2084 borde la limite orientale de la terrasse, lui conférant une bordure oblique par rapport à l'orientation générale du replat. La limite ouest de la terrasse n'a pas été fouillée ; elle est restituée d'après les éléments visibles dans la coupe r348w.

**Type d'occupation :** Bâtiment

et

Doute sur l'occupation : Non

Description :

Le bâtiment à plancher surélevé BAT56 occupe la terrasse et pourrait correspondre à un bâtiment agraire de stockage.

**Histoire événementielle :**

La terrasse C23 est aménagée après le dépôt des colluvions \$CO547 pour l'implantation du bâtiment BAT56. Après l'abandon de celui-ci, la surface de la terrasse est érodée avant son recouvrement complet par les sables du processus \$RU554.

**Altitudes**

N° de terrasse	CARRE	X	Y	Z	X_carroyage	Y_carroyage
C23	RR38	0	0	662.90	416	38
C23	RP40	0	0	662.89	414	40
C23	RL39	50	0	663.26	410.5	39
C23	RP35	50	0	663.40	414.5	35

**Hierarchie des composants:**

C23	
USA1762 (USA, REMB)	A1762 (UTA, REMB)
	R3844/9 (UTA)
	tmcl/2 (UTA)
US20142 (USA, REMB)	R3844/10 (UTA)
	tmcl/1 (UTA)
	z37/35s (UTA)
USA4293 (USA, EXCAV)	A4293 (UTA, EXCAV)
	r34w/7 (UTA)

**Chantier : BW****Phase ou unité supérieure: phase-16****Terrasse : C24**

Annulé : Non

**Bâtiment(s) associé(s), cf. plans dans le catalogue des bâtiments**

Année(s) de fouille : 1991

Zone(s) de fouille : XVIII

Surface fouillée : 3/4

Surface conservée : 1/4

Qualité de conservation : Mauvais

Forme: Rectangulaire

Dimension restituée 1 (suit les courbes de niveau) : 11.5 mètres

Dimension restituée 2 (amont-aval) : 4.5 mètres

Surface restituée : 51.75 mètres carrés

**Type de construction :** Création

Doute sur le type de construction : Non

Description :

La terrasse C24 est aménagée sur les colluvions \$CO547, par excavation à l'amont et remblaiement de la terre à l'aval (USA1764).

**Structures limitées :**

L'empierrement AFC2084 borde la limite orientale de la terrasse, lui conférant une bordure oblique par rapport à l'orientation générale du replat. La limite ouest de la terrasse n'a pas été reconnue lors de la fouille ORA VS réalisée en 1988 ; elle est restituée d'après les éléments visibles dans la coupe r348w.

**Type d'occupation :** Espace(s) ouvert(s)

et

Doute sur l'occupation : Non

Description :

Aucun indice ne témoigne de l'implantation d'un bâtiment sur la terrasse C24 ; le niveau d'occupation est certes érodé mais des traces d'une telle construction auraient été, semble-t-il, conservées. Trois structures de combustion ont par contre été reconnues (OCC2147). Un foyer en cuvette A1572 est installé dans la partie est du replat. Dans l'angle nord-ouest de celui-ci, un grand foyer plat (USA115) a été dégagé, sans doute associé à une petite cuvette de combustion (USA3209) repérée dans la coupe r348w. La position du couple A115/A3209 est énigmatique et la signification des trois structures reste incertaine.

**Histoire événementielle :**

La terrasse C24 est aménagée après le dépôt des colluvions \$CO547. Aucun édifice n'est apparemment construit mais trois structures de combustion ont été reconnues ; la nature des activités pratiquées dans cet espace ouvert est inconnue. Le replat est par la suite érodé et entièrement recouvert par les dépôts du processus \$RU554.

**Altitudes**

N° de terrasse	CARRE	X	Y	Z	X_carroyage	Y_carroyage
C24	RT38	0	0	662.65	418	38
C24	RV41	0	0	662.17	420	41
C24	RQ42	0	0	662.50	415	42
C24	RS44	50	20	662.08	417.5	44.2
C24	RQ47	50	0	662.00	415.5	47
C24	RN45	30	0	662.40	412.3	45
C24	RO48	0	0	662.14	413	48

**Hiérarchie des composants:**

C24	
USA1764 (USA, REMB)	A1764 (UTA, REMB)
	R48/10 (UTA)
	T6w/21 (UT, NFI)
US20212 (USA, REMB)	R3844/7 (UTA)
	R4349/2 (UT)
	R49/W (UTA)
	tmcl/51 (UTA)
US29017 (US, COL)	R40/41 (UT)
	R40/45 (UT)
	r436n/36 (UT)
	z37/33i (UTA)
USA2455 (USA, TALUS)	A2455 (UTA, EXCAV)



**Chantier : BW****Phase ou unité supérieure: phase-14****Terrasse : C25**

Annulé : Non

**Bâtiment(s) associé(s), cf. plans dans le catalogue des bâtiments**

STRUCT	Fonction(s)
BAT57	Indéterminée

Année(s) de fouille : 1991

Zone(s) de fouille : XVIII

Surface fouillée : 1/2

Surface conservée : 1/4

Qualité de conservation : Mauvais

Forme: Rectangulaire

Dimension restituée 1 (suit les courbes de niveau) : 0 mètres

Dimension restituée 2 (amont-aval) : 3.6 mètres

Surface restituée : 0 mètres carrés

**Type de construction :** Création

Doute sur le type de construction : Oui

Description :

La terrasse C25 est un replat subhorizontal aménagé par simple excavation de l'amont. Aucun remblai ni mur de soutènement aval n'a été mis en évidence. Elle sert de soubassement au bâtiment BAT57. Seule la partie orientale de la terrasse a été fouillée ; la partie ouest située en zone XXXII a été décapée à la pelle mécanique pour accéder plus rapidement aux niveaux inférieurs bien conservés.

**Structures limites :**

Aucune structure limite n'a été reconnue. Un couche de démolition d'incendie (A1625) a néanmoins été mise au jour sur le talus aval de la terrasse et pourrait indiquer l'emplacement d'une palissade (voir commentaire phase-14).

**Type d'occupation :** Bâtiment

et

Doute sur l'occupation : Non

Description :

Les restes du bâtiment BAT57 édifié sur la terrasse C25 sont très mal conservés et ne permettent aucune interprétation fonctionnelle de la zone.

**Histoire événementielle :**

La terrasse C25 est un simple replat ménagé dans la pente pour l'implantation du bâtiment BAT57. Elle est aménagée après le passage du processus \$TO541 et pourrait en théorie être attribuée à la phase-12 ou -13 mais l'appartenance du bâtiment BAT57 à la phase-14 détermine son calage chronologique. Elle est très érodée, après l'incendie de l'édifice, et recouverte par les colluvions \$CO545.

**Altitudes**

N° de terrasse	CARRE	X	Y	Z	X_carroyage	Y_carroyage
C25	RO35	0	0	663.50	413	35
C25	RL36	0	50	663.43	410	36.5
C25	RL39	50	0	663.10	410.5	39
C25	RO37	50	50	663.05	413.5	37.5

**Hiérarchie des composants:**

C25

**Chantier : BW****Phase ou unité supérieure: \$OI651****Terrasse : C27.1**

Annulé : Non

**Bâtiment(s) associé(s), cf. plans dans le catalogue des bâtiments**

STRUCT	Fonction(s)
BAT54	Indéterminée

Année(s) de fouille : 1991

Zone(s) de fouille : Tr.20

Surface fouillée : Indéterminable

Surface conservée : Indéterminable

Qualité de conservation : Mauvais

Forme: Indéterminable

Dimension restituée 1 (suit les courbes de niveau) : 0 mètres

Dimension restituée 2 (amont-aval) : 0 mètres

Surface restituée : 0 mètres carrés

**Type de construction :** Création

Doute sur le type de construction : Non

Description :

Les restes du bâtiment BAT54 et le replat C27.1 sur lequel il est aménagé sont très lessivés et les vestiges se limitent à une couche dite d'incendie, de matrice sableuse beige-rougeâtre, contenant des nodules argileux bleus, des charbons de bois et des traces cendreuse (US25213). Cette couche est visible dans la coupe nord de la tranchée 20, concentrée essentiellement sur un tronçon d'environ 4.50 m (mètres PM78 à PQ78). Les restes d'un foyer plat (A1723) et de cendres ont été observés en fouille, dans la tranchée.

**Structures limitées :**

Aucune structure n'est visible en coupe. L'extension et l'orientation de la terrasse C27.1 ne sont pas avérées. On peut toutefois supposer que ses caractéristiques sont très proches de celles de la terrasse C27.2 qui lui succède et qui, elle, est nettement mieux conservée.

**Type d'occupation :** Bâtiment

et

Doute sur l'occupation : Non

Description :

Le bâtiment BAT54, dont la seule structure conservée est le foyer A1723 dégagé dans l'emprise de la tranchée Tr.20, a une fonction indéterminée.

**Histoire événementielle :**

Dans ce secteur de Waldmatte-est, le bâtiment BAT54 et sa terrasse C27.1 constituent le premier aménagement reconnu. La série de colluvions (US25198), probablement aplanis pour former la terrasse C27.1, sont postérieurs à l'incendie qui a affecté le village de la phase-4. Le bâtiment BAT53 et sa terrasse C27.2, corrélés à la phase-13, fournissent un terminus ante quem pour la construction du bâtiment BAT54. Du point de vue de l'organisation villageoise, C27.1 et BAT54 pourraient sans peine être corrélés aux aménagements de la phase-12, mais les arguments typo-chronologiques font défaut.

**Altitudes**

N° de terrasse	CARRE	X	Y	Z	X_carroyage	Y_carroyage
C27.1	PP78	50	0	660.90	364.5	78

**Hierarchie des composants:**

C27.1



**Chantier : BW****Phase ou unité supérieure: phase-13****Terrasse : C27.2**

Annulé : Non

**Bâtiment(s) associé(s), cf. plans dans le catalogue des bâtiments**

STRUCT	Fonction(s)
BAT53	Indéterminée

Année(s) de fouille : 1991

Zone(s) de fouille : Tr.20

Surface fouillée : Coupe

Surface conservée : Indéterminable

Qualité de conservation : Bon

Forme: Rectangulaire

Dimension restituée 1 (suit les courbes de niveau) : 9.5 mètres

Dimension restituée 2 (amont-aval) : 0 mètres

Surface restituée : 0 mètres carrés

**Type de construction :** Réaménagement

Doute sur le type de construction : Non

Description :

La terrasse C27.2, observée dans la coupe nord de la tranchée Tr.20, correspond au réaménagement du replat C27.1, par dépôt d'une couche de remblai sableux (20n/14, 20n/18 et 20n/18a).

**Structures limitées :**

Un bloc, en PK78 (20n/64), marque vraisemblablement la limite occidentale de la terrasse (légère rupture de pente et interruption des niveaux marqués par l'incendie du bâtiment BAT53). L'extension de la terrasse est déduite de celle du sol et des décombres du bâtiment. L'emprise et la localisation de ces traces étant identiques dans les coupes nord et sud de la tranchée Tr.20, on en déduit que l'orientation de la terrasse (et du bâtiment) était parallèle au carroyage de la fouille. Sa longueur est d'environ 9,50 m alors que sa largeur ne peut être mesurée.

**Type d'occupation :** Bâtiment

et

Doute sur l'occupation : Non

Description :

Les éléments conservés et la faible surface fouillée ne permettent pas de se faire une idée de la destination du bâtiment BAT53

**Histoire événementielle :**

Dans la tranchée 20 (coupe nord et plan), le bâtiment BAT53 et sa terrasse C27.2 succèdent immédiatement à l'incendie de BAT54 (\$OI651) et ils sont surmontés par des remblais sur lesquels sont implantées des structures en creux (\$OC654) puis la terrasse C265 et le bâtiment BAT227 (\$OI653) et, enfin, la terrasse C217 et le bâtiment associé BAT226 (\$OC656). Cette séquence locale est relativement mal calée par rapport à la séquence-type du cône est de Waldmatte: la borne supérieure est représentée par les laves torrentielles \$TL591 et la borne inférieure par des traces de rubéfaction corrélées à la phase-4 (couche 20n/69). La corrélation du bâtiment BAT53 avec la phase-13 repose essentiellement sur la typologie du mobilier : la pendeloque en spirale (PQ77/2) et, surtout, la fibule arciforme datée TiB-TiC (PQ77/3) peuvent être contemporaines des phases 12, 13 ou 14. Par ailleurs, et il s'agit là d'arguments plus subjectifs, le BAT53 et sa terrasse complètent bien le plan du village incendié de la phase-13, alors que le BAT54 (\$OI651), qui semble précéder de peu le BAT53, pourrait bien appartenir à la phase-12, également incendiée.

**Altitudes**

N° de terrasse	CARRE	X	Y	Z	X_carroyage	Y_carroyage
C27.2	PQ78	50	0	660.90	365.5	78
C27.2	PT78	50	0	660.87	368.5	78
C27.2	PM78	0	0	660.90	361	78

**Hiérarchie des composants:****C27.2**

20n/14 (UTA, REMB)

20n/18 (UTA, REMB)

20n/18a (UTA, REMB)

20n/64 (UTA, ANTHI)

**Chantier : BW****Phase ou unité supérieure: phase-25****Terrasse : C29.1**

Annulé : Non

**Bâtiment(s) associé(s), cf. plans dans le catalogue des bâtiments**

STRUCT	Fonction(s)
BAT660	Habitation et Atelier

Année(s) de fouille : 1992

Zone(s) de fouille : I-II-X

Surface fouillée : 3/4

Surface conservée : 3/4

Qualité de conservation : Bon

Forme: Polygone

Dimension restituée 1 (suit les courbes de niveau) : 39 mètres

Dimension restituée 2 (amont-aval) : 8.8 mètres

Surface restituée : 343.2 mètres carrés

**Type de construction :** Création

Doute sur le type de construction : Non

Description :

Plusieurs aménagements sont observés: ALIGN A3525, DRAIN USA2912 et USA1914, EMPIER A3518, EXCAV A5721 et A5810, REMB A1873, A2069, TALUS A2027, ZEMPIER A1976 et A1991. Le drain est constitué d'un fossé et d'un redan assez complexe contenu par une palissade A1912 en amont du bâtiment.

**Structures limites :**

La terrasse C29.1 englobe le reste de foyer A5857 et des structures (TP A3579, CONNEX A3711, CUV A3713, PIQ A3716, CUV A3755, STYL A3756, TP A3822, et PAREFF A5818) de l'occupation \$OI257 ce qui a motivé l'extension occidentale de cette terrasse jusqu'en bordure de C264.

**Type d'occupation :** Bâtiment

et Espace(s) ouvert(s)

Doute sur l'occupation : Non

Description :

Voir BAT660.

**Histoire événementielle :**

La terrasse C29.1 reprend l'espace occupé par BAT68 et BAT78, ce dernier étant scellé par un remblai (US376 et US386). Plus à l'ouest, on aménage un remblai REMB290 sur B68; il s'agit du remblai latéral de C29.1 et du remblai aval de C113. Enfin, l'aménagement de C29.2 qui supporte BAT64 (phase-27), va recouvrir BAT660. A la phase-29, le DRAIN216 coupe en deux la partie est de C29.1. A l'ouest, il faudra attendre la phase-37 et l'aménagement du bâtiment BAT116 pour voir une rupture (coupure) déterminante en aval de ce secteur.

**Altitudes**

N° de terrasse	CARRE	X	Y	Z	X_carroyage	Y_carroyage
C29.1	OZ03	65	90	672.94	349.65	3.9
C29.1	PA07	1	98	672.79	350.01	7.98
C29.1	PE04	99	15	672.93	354.99	4.15
C29.1	PE05	15	5	672.75	354.15	5.05
C29.1	PD08	60	85	672.64	353.6	8.85
C29.1	PF09	99	75	672.57	355.99	9.75
C29.1	PL05	1	30	672.97	360.01	5.3
C29.1	PL08	95	96	672.45	360.95	8.96

**Hierarchie des composants:**

C29.1	
A2027 (UTA, TALUS)	
A3503 (UTA, PAR)	
A3518 (UTA, EMPIER)	
A3525 (UTA, ALIGN)	
A5721 (UTA, EXCAV)	
A5810 (UTA, EXCAV)	
US376 (USA, REMB)	29/14 (UTA, REMB)
	29/15 (UTA, REMB)
	29/16 (UTA, REMB)
	Q2/15 (UTA, REMB)

US386 (USA, REMB)	29/6 (UT, TG)	
	J/10.1 (UT)	
	J/12.1 (UT)	
	J/13 (UTA, ZEMPIER)	
	Q2/17 (UTA, REMB)	
	Q2/18 (UTA, REMB)	
USA1914 (USA, DRAIN)	29/12 (UTA, REMB)	
	A1873 (UTA, REMB)	
	A1914 (UTA, DRAIN)	
	Q2/16 (UTA, ANTHI)	
	USA1976 (USA, ZEMPIER)	A1976 (UTA, ZEMPIER)
		A1991 (UTA, ZEMPIER)
USA2069 (USA, REMB)	28/11 (UTA, REMB)	
	A2069 (UTA, REMB)	
USA2912 (USA, FOC)	A1862 (UTA, FOC)	
	A2912 (UTA, FOC)	
	US415 (US, RUIS)	26/6 (UT, RUIS)
		J/12 (UTA, ANTHI)

**Chantier : BW****Phase ou unité supérieure: phase-26****Terrasse : C29.1A**

Annulé : Non

**Bâtiment(s) associé(s), cf. plans dans le catalogue des bâtiments**

Année(s) de fouille : 1992

Zone(s) de fouille : I-II-III

Surface fouillée : 3/4

Surface conservée : 3/4

Qualité de conservation : Mauvais

Forme: Rectangulaire

Dimension restituée 1 (suit les courbes de niveau) : 38 mètres

Dimension restituée 2 (amont-aval) : 7.6 mètres

Surface restituée : 288.8 mètres carrés

**Type de construction :** Réutilisation

Doute sur le type de construction : Non

Description :

Cette terrasse est la perduration de la terrasse C29.1, sans bâtiment repéré.

**Structures limitées :**

Aucune structure ne délimite précisément la terrasse.

**Type d'occupation :** Espace(s) ouvert(s)

et

Doute sur l'occupation : Non

Description :

Voir C29.1.

**Histoire événementielle :**

Cette terrasse est la persistance de C29.1 à la phase-26.

**Altitudes**

N° de terrasse	CARRE	X	Y	Z	X_carroyage	Y_carroyage
C29.1A	PL08	95	96	672.45	360.95	8.96
C29.1A	PL05	1	30	672.97	360.01	5.3
C29.1A	OZ03	65	90	672.94	349.65	3.9
C29.1A	PA07	1	98	672.79	350.01	7.98

**Hiérarchie des composants:**

C29.1A

**Chantier : BW****Phase ou unité supérieure: phase-27****Terrasse : C29.2**

Annulé : Non

**Bâtiment(s) associé(s), cf. plans dans le catalogue des bâtiments**

STRUCT	Fonction(s)
BAT64	Atelier et Etable

Année(s) de fouille : 1992

Zone(s) de fouille : I-II-III

Surface fouillée : 1/1

Surface conservée : 1/1

Qualité de conservation : Bon

Forme: Rectangulaire

Dimension restituée 1 (suit les courbes de niveau) : 45 mètres

Dimension restituée 2 (amont-aval) : 8 mètres

Surface restituée : 360 mètres carrés

**Type de construction :** Réaménagement

Doute sur le type de construction : Non

Description :

Cette vaste terrasse comprend l'espace de BAT64 et une aire de travail à l'est, une excavation A3502, un grand talus A1853 à l'ouest et des remblais assez complexes visibles en coupes G1,J,Q2.

**Structures limitées :**

Le petit fossé A2118 borde la terrasse au sud-est tout comme la rigole A1859 à l'ouest de BAT64. Enfin, un mur A2218 implanté bien en aval de C29.2, appartient à cette phase d'occupation. L'extension ouest est reprise des terrasses antérieures C29.1.

**Type d'occupation :** Bâtiment

et Espace(s) ouvert(s)

Doute sur l'occupation : Non

Description :

Voir BAT64. L'occupation extérieure à BAT64 est assez dense et surtout concentrée à l'est du bâtiment. Un grand foyer A1901, avec, groupés autour de lui, trois structures de combustion A1944, A2180 et A2192 est entouré de trous de poteaux, d'une fosse dépotoir A2074 et de quelques cuvettes. Cette occupation extérieure concerne AFC159, AFC166, AFC274 et OCC293.

**Histoire événementielle :**

La terrasse C29.2 est implantée sur le bâtiment BAT660 de la phase-25, à l'ouest, et sur le bâtiment BAT74 de la phase-26, à l'est. Les excavations de terrasse précédentes sont réutilisées et une série de remblais sont ajoutés à l'aval (notamment US385 et US420). Cette terrasse perdure à la phase-28. Elle est recouverte par les sables de ruissellement \$RU328 puis par la coulée boueuse \$TL591.

**Altitudes**

N° de terrasse	CARRE	X	Y	Z	X_carroyage	Y_carroyage
C29.2	OZ01	50	50	673.70	349.5	1.5
C29.2	OY03	95	95	673.05	348.95	3.95
C29.2	OZ07	99	1	672.90	349.99	7.01
C29.2	PC09	50	1	672.80	352.5	9.01
C29.2	PE05	60	10	672.90	354.6	5.1
C29.2	PF09	50	20	672.70	355.5	9.2
C29.2	PP05	30	20	673.30	364.3	5.2
C29.2	PP10	50	15	672.60	364.5	10.15
C29.2	PU06	50	50	673.20	369.5	6.5

**Hiérarchie des composants:**

C29.2
25/8 (UTA, REMB)
28/14 (UTA, REMB)
29/5 (UTA, REMB)
A1853 (UTA, TALUS)
A1859 (UTA, RIG)
A3502 (UTA, EXCAV)
A3511 (UTA, ALIGN)
A5728 (UTA, DRAIN)
G1/20 (UTA, ZEMPIER)

G1/21 (UTA, REMB)	
US385 (USA, REMB)	26/2 (UT, COL)
	26/8 (UT, COL)
	A5727 (UTA, ZEMPIER)
	J/10 (UTA, ZEMPIER)
	J/11 (UT, COL)
	J/8 (UTA, ANTHI)
	Q2/11 (UTA, ANTHI)
	Q2/11C (UTA, ANTHI)
	Q2/12B (UTA, ANTHI)
US420 (USA, REMB)	18/17 (UTA, REMB)
	G1/12 (UTA, REMB)
	G1/12A (UTA, ANTHI)
USA3501 (USA, TP)	A3501 (UTA, TP)
	A3507 (UTA, PIQ)
	A3516 (UTA, TP)

**Chantier : BW****Phase ou unité supérieure: phase-24****Terrasse : C31**

Annulé : Non

**Bâtiment(s) associé(s), cf. plans dans le catalogue des bâtiments**

Année(s) de fouille : 1994

Zone(s) de fouille : VIIaval

Surface fouillée : 1/2

Surface conservée : 1/2

Qualité de conservation : Mauvais

Forme: Indéterminable

Dimension restituée 1 (suit les courbes de niveau) : 0 mètres

Dimension restituée 2 (amont-aval) : 6 mètres

Surface restituée : 0 mètres carrés

**Type de construction :** Création

Doute sur le type de construction : Oui

Description :

Les éléments constitutifs sont le remblai US127, le muret aval A3034 et le talus amont A4969.

**Structures limitées :**

Le talus amont A4969 est la limite sud qui aboutit à l'est dans la Tr.4. C'est une assez forte pente que va suivre la couche de ruissellement postérieure D2/63.1 (US185). La limite nord est donnée par le muret A3034. La limite ouest est définie par l'extension de ces structures. La limite est demeure inconnue.

**Type d'occupation :** Indéterminé

et

Doute sur l'occupation : Non

Description :

Cette terrasse n'a pas de bâtiment attesté; mais AFC252 (mur et trous de poteaux) pourrait concerner les restes d'un bâtiment en relation avec OCC212. Sinon, on serait bien en présence d'un jardin, d'une terrasse agricole ou d'un espace ouvert.

**Histoire événementielle :**

Cette terrasse s'installe sur une séquence torrentielle \$TO274 visible en coupe Z. Elle est recouverte par un ruissellement \$RU321, puis par le remblai US133 de C67 (phase-25).

**Altitudes**

N° de terrasse	CARRE	X	Y	Z	X_carroyage	Y_carroyage
C31	QD37	87	87	666.98	378.87	37.87
C31	QB32	28	90	667.39	376.28	32.9
C31	QB32	8	35	667.53	376.08	32.35
C31	QD32	44	56	667.49	378.44	32.56
C31	QD31	48	78	667.65	378.48	31.78

**Hiérarchie des composants:****C31**

A3034 (UTA, MURET)

A4969 (UTA, TERRASSE)

US127 (USA, REMB)

2/20 (UTA, REMB)

2/25 (UTA, REMB)

UV/22.1 (UT, RUIS)

W/8 (UTA, REMB)

X/8 (UTA, REMB)

Z/5 (UTA, REMB)

**Chantier : BW****Phase ou unité supérieure: phase-24****Terrasse : C31A**

Annulé : Non

**Bâtiment(s) associé(s), cf. plans dans le catalogue des bâtiments**

Année(s) de fouille : 1994

Zone(s) de fouille : VIIaval

Surface fouillée : 1/2

Surface conservée : 1/2

Qualité de conservation : Bon

Forme: Indéterminable

Dimension restituée 1 (suit les courbes de niveau) : 0 mètres

Dimension restituée 2 (amont-aval) : 2 mètres

Surface restituée : 0 mètres carrés

**Type de construction :** Création

Doute sur le type de construction : Non

Description :

Cette terrasse ne possède pas d'éléments constitutifs : c'est un replat de deux mètres de largeur en amont, contemporain de la terrasse C31.

**Structures limitées :**

Il n'y a pas de limite observée.

**Type d'occupation :** Chemin

et

Doute sur l'occupation : Oui

Description :

Ce replat étroit pourrait concerner un chemin.

**Histoire événementielle :**

L'aménagement de la terrasse C31A est fait sur les dépôts \$TO274 visibles en coupe Z . La terrasse sera recouverte par un ruissellement \$RU321.

**Altitudes**

N° de terrasse	CARRE	X	Y	Z	X_carroyage	Y_carroyage
C31A	QB30	30	20	668.10	376.3	30.2
C31A	QB32	10	5	667.65	376.1	32.05

**Hiérarchie des composants:**

C31A



**Chantier : BW****Phase ou unité supérieure: phase-21****Terrasse : C32**

Annulé : Non

**Bâtiment(s) associé(s), cf. plans dans le catalogue des bâtiments**

STRUCT	Fonction(s)
BAT69	Indéterminée

Année(s) de fouille : 1992

Zone(s) de fouille : I-II-IV-V

Surface fouillée : 3/4

Surface conservée : 1/2

Qualité de conservation : Mauvais

Forme: Rectangulaire

Dimension restituée 1 (suit les courbes de niveau) : 10.7 mètres

Dimension restituée 2 (amont-aval) : 5.3 mètres

Surface restituée : 56.71 mètres carrés

**Type de construction :** Création

Doute sur le type de construction : Non

Description :

Le MURET A1982 délimite l'aval de C32 , dont l'horizontalisation a nécessité le creusement de l'EXCAV A5859. Son remblai est constitué des couches P1/8 et Q3/25.

**Structures limitées :**

Un foyer A5697 se cale stratigraphiquement dans cette séquence et limite l'ouest de C32, tout comme que le mur A1982 à l'aval et l'empierrement A2100 à l'amont. La limite est est plus sujette à caution.

**Type d'occupation :** Bâtiment

et

Doute sur l'occupation : Non

Description :

Voir BAT69.

**Histoire événementielle :**

L'aménagement de la terrasse C32 recoupe le bâtiment BAT73 et sa terrasse C47. A la phase postérieure (phase-23), on note un changement d'orientation de la terrasse C32.1 qui va entamer C32. D'autres aménagements postérieurs vont perturber l'agencement de la terrasse C32: installation de C196 (phase-26) et aménagement de ARCHI A5506 au nord-ouest .

**Altitudes**

N° de terrasse	CARRE	X	Y	Z	X_carroyage	Y_carroyage
C32	OZ13	5	50	671.25	349.05	13.5
C32	OY15	99	1	671.00	348.99	15.01
C32	OY18	99	99	670.70	348.99	18.99

**Hiérarchie des composants:****C32**

A1982 (UTA, MURET)

A5859 (UTA, EXCAV)

P1/8 (UTA, REMB)

Q3/25 (UTA, REMB)

**Chantier : BW****Phase ou unité supérieure: phase-23****Terrasse : C32.1**

Annulé : Non

**Bâtiment(s) associé(s), cf. plans dans le catalogue des bâtiments**

STRUCT	Fonction(s)
BAT253	Indéterminée

Année(s) de fouille : 1992

Zone(s) de fouille : I-II-III-IV-V

Surface fouillée : 1/1

Surface conservée : 3/4

Qualité de conservation : Mauvais

Forme: Indéterminable

Dimension restituée 1 (suit les courbes de niveau) : 10 mètres

Dimension restituée 2 (amont-aval) : 6.3 mètres

Surface restituée : 63 mètres carrés

**Type de construction :** Réaménagement

Doute sur le type de construction : Non

Description :

a terrasse se compose d'un muret aval A2607 qui se poursuit à l'est par A1867. Le remblai Q3/21 est visible en coupe seulement. Aucune excavation n'a été repérée.

**Structures limitées :**

Le muret aval A2607 et A1867 donne la limite aval et est. La limite ouest n'est pas certaine, mais correspondrait à celle de A2607.

**Type d'occupation :** Bâtiment

et

Doute sur l'occupation : Non

Description :

Voir BAT253.

**Histoire événementielle :**

C32.1 prolonge le replat de C32 de la phase-21 en se décalant vers l'est. L'installation de C266 à la phase-26 pourrait avoir érodé l'ouest de C32.1. Le muret aval est coupé en deux par le DRAIN216 de la phase-29.

**Altitudes**

N° de terrasse	CARRE	X	Y	Z	X_carroyage	Y_carroyage
C32.1	PL19	50	95	670.49	360.5	19.95
C32.1	PL17	60	35	671.00	360.6	17.35
C32.1	PF13	85	85	671.35	355.85	13.85
C32.1	PD17	20	5	670.83	353.2	17.05
C32.1	PD19	20	85	670.33	353.2	19.85

**Hiérarchie des composants:**

C32.1

A1867 (UTA, MURET)

A2607 (UTA, MURET)

Q3/21 (UTA, REMB)

**Chantier : BW****Phase ou unité supérieure: phase-26****Terrasse : C33**

Annulé : Non

**Bâtiment(s) associé(s), cf. plans dans le catalogue des bâtiments**

STRUCT	Fonction(s)
BAT74	Stockage

Année(s) de fouille : 1992

Zone(s) de fouille : III

Surface fouillée : 1/1

Surface conservée : 1/2

Qualité de conservation : Mauvais

Forme: Polygonale

Dimension restituée 1 (suit les courbes de niveau) : 5.7 mètres

Dimension restituée 2 (amont-aval) : 6.9 mètres

Surface restituée : 39.33 mètres carrés

**Type de construction :** Création

Doute sur le type de construction : Non

Description :

C33 est constitué d'une excavation A2077, d'un remblai US426 et d'un empièrment A2070, ensemble de grosses dalles à plat orientées sud-nord et de pierres décimétriques, formant une surface semi-circulaire en amont du mur A2073. Ce peut être l'indice d'un passage aménagé depuis l'amont au bâtiment.

**Structures limitées :**

Il n'y a aucune structure qui délimite l'emprise du chemin.

**Type d'occupation :** Bâtiment

et

Doute sur l'occupation : Non

Description :

Voir BAT74.

**Histoire événementielle :**

L'excavation de C33 tronque le mur A2650 et l'excavation A2786 de C34: les pierres ont probablement été réutilisées pour l'arrière de la terrasse, A2070. En aval, le remblai se suit dans la coupe K2, recouvert par le ruissellement \$RU296 qui scelle la phase-26.

**Altitudes**

N° de terrasse	CARRE	X	Y	Z	X_carroyage	Y_carroyage
C33	PQ07	95	99	672.95	365.95	7.99
C33	PQ09	25	85	672.35	365.25	9.85
C33	PR09	75	50	672.31	366.75	9.5
C33	PS07	90	80	672.90	367.9	7.8
C33	PT08	5	25	672.78	368.05	8.25
C33	PU09	10	75	672.20	369.1	9.75

**Hiérarchie des composants:**

C33

A2070 (UTA, ARCHI)

A2077 (UTA, EXCAV)

US426 (USA, REMB) 18/35 (UTA, ANTHI)

18/36 (UTA, ANTHI)

K2/4A (UTA, EMPIER)

K2/4B (UTA, EMPIER)

**Chantier : BW****Phase ou unité supérieure: phase-26****Terrasse : C34**

Annulé : Non

**Bâtiment(s) associé(s), cf. plans dans le catalogue des bâtiments**

STRUCT	Fonction(s)
BAT75	Atelier

Année(s) de fouille : 1992

Zone(s) de fouille : VI-VIIamont

Surface fouillée : 1/1

Surface conservée : 1/1

Qualité de conservation : Bon

Forme: Rectangulaire

Dimension restituée 1 (suit les courbes de niveau) : 13.6 mètres

Dimension restituée 2 (amont-aval) : 9.4 mètres

Surface restituée : 127.84 mètres carrés

**Type de construction :** Réaménagement

Doute sur le type de construction : Non

Description :

Cette terrasse comporte une série de trous de poteaux, une section de drain A2436 (visible en coupe M2), une excavation A5822 et des empièvements US652 et A2437. Ces empièvements délimitent l'est et l'ouest de BAT75, débordant largement en amont pour former deux bandes empièrées nord-sud: ce fait, assez inhabituel, les remblais se concentrant plutôt à l'aval des terrasses, marque peut-être des zones de marche.

**Structures limitées :**

Aucune structure ne délimite l'emprise de la terrasse.

**Type d'occupation :** Bâtiment

et Espace(s) ouvert(s)

Doute sur l'occupation : Non

Description :

Voir BAT75.

**Histoire événementielle :**

La terrasse est installée sur l'emplacement de l'ancienne C44, qui supportait BAT76. Elle supporte à son tour un bâtiment BAT75; les vestiges de l'occupation du bâtiment seront recouverts par le ruissellement \$RU296. Plus tard, à la phase-37, le drain A1819, orienté nord-sud, recoupe cette terrasse en son milieu .

**Altitudes**

N° de terrasse	CARRE	X	Y	Z	X_carroyage	Y_carroyage
C34	PP16	10	80	671.37	364.1	16.8
C34	PX17	5	10	671.38	372.05	17.1
C34	PR19	50	50	670.60	366.5	19.5
C34	PS20	10	10	670.40	367.1	20.1
C34	PN24	95	95	669.83	362.95	24.95
C34	PX23	30	1	671.07	372.3	23.01

**Hiérarchie des composants:****C34**

A2436 (UTA, DRAIN)

A2437 (UTA, EMPIER)

A5822 (UTA, EXCAV)

US652 (USA, ZEMPIER) 24/20 (UTA, REMB)

A2415 (UTA, ZEMPIER)

A2438 (UTA, EMPIER)

A2784 (UTA, EMPIER)

L1/11 (UTA, ANTHI)

M2/5 (UTA, EMPIER)

US427 (USA, ANTHI) 18/80 (UTA, ANTHI)

24/25 (UTA, REMB)

A2191 (UTA, REMB)

A2408 (UTA, ZEMPIER)

	A2531 (UTA, EMPIER)	
	A2533 (UTA, EMPIER)	
	AD/4 (UTA, ANTHI)	
	AF/4 (UTA, ANTHI)	
	K1/10 (UT)	
	K1/8 (UT, RUIS)	
	K1/9 (UTA, ANTHI)	
	K2/5 (UTA, ANTHI)	
	L1/12 (UTA, ANTHI)	
	L8/3 (UTA, ANTHI)	
	L8/4 (UT, COL)	
	M2/9 (UTA, REMB)	
	US343 (US, ANTHI)	7/12 (UT, ANTHI)
		7/13 (UT, ANTHI)
		AC/34 (UT, ANTHI)
US653 (USA, ZEMPIER)	24/21 (UTA, ANTHI)	
	24/22 (UTA, ANTHI)	
	K1/7 (UT, COL)	
	L1/10 (UTA, ANTHI)	
	L8/2 (UTA, ANTHI)	
	M2/8 (UTA, REMB)	
USA1907 (USA, AFC)	A1907 (UTA, TP)	
	A1909 (UTA, TP)	
	A1910 (UTA, TP)	
	A1933 (UTA, TP)	
	A2089 (UTA, TP)	
	A2114 (UTA, TP)	
USA2532 (USA, AFC)	A2532 (UTA, TP)	
	M2/2A (UTA, CUV)	
	M2/2B (UTA, CUV)	

**Chantier : BW****Phase ou unité supérieure: phase-21****Terrasse : C36**

Annulé : Non

**Bâtiment(s) associé(s), cf. plans dans le catalogue des bâtiments**

STRUCT	Fonction(s)
BAT79	Spécialisée et Spécialisée

Année(s) de fouille : 1992

Zone(s) de fouille : III

Surface fouillée : 1/1

Surface conservée : 1/1

Qualité de conservation : Bon

Forme: Rectangulaire

Dimension restituée 1 (suit les courbes de niveau) : 12.9 mètres

Dimension restituée 2 (amont-aval) : 6.1 mètres

Surface restituée : 78.69 mètres carrés

**Type de construction :** Création

Doute sur le type de construction : Non

Description :

La terrasse est définie par une excavation amont A2786 et un remblai aval US433. Il n'y a pas de muret aval contrairement à la terrasse C36.1 qui lui succède et qui est réaménagée par un muret.

**Structures limitées :**

Les limites de C36 sont données à l'ouest par C43B; elles sont déduites à l'est par un talus latéral dans la coupe E. A l'aval, le talus se marque à partir de la ligne 15 environ et, à la base de ce talus, l'espace est structuré par AFC105 un ensemble de palissades et de trous de poteaux qui forme des zones de pacage ou des enclos de tri pour le petit bétail ou éventuellement des jardins. Cet aménagement AFC105 n'appartient pas strictement à C36, mais lui est étroitement lié.

**Type d'occupation :** Bâtiment

et

Doute sur l'occupation : Non

Description :

Voir BAT79.

**Histoire événementielle :**

L'aménagement de cette terrasse a excavé en amont jusqu'aux colluvions \$CO267, ce qui explique peut-être pourquoi cette zone ne livre que très peu de vestiges des phases antérieures. A la phase-23, le bâtiment BAT86 s'est installé avec un sol d'argile bleue (?) après un dépôt de couches de remblai sur l'incendie de BAT79, ce qui a préservé ce dernier. A la phase-26, C33 et son bâtiment BAT74 vont surcreuser profondément l'amont de la terrasse C36 : l'excavation A2786 détruit sur six mètres le mur A2650 de BAT79.

**Altitudes**

N° de terrasse	CARRE	X	Y	Z	X_carroyage	Y_carroyage
C36	PP10	5	5	672.35	364.05	10.05
C36	PO14	60	35	671.49	363.6	14.35
C36	PV13	35	99	671.68	370.35	13.99
C36	PY10	30	10	672.32	373.3	10.1
C36	PY14	15	30	671.65	373.15	14.3
C36	PZ08	55	50	672.62	374.55	8.5

**Hierarchie des composants:****C36**

A2786 (UTA, EXCAV)

US433 (USA, REMB) 18/90 (UTA, REMB)

K2/11 (UTA, REMB)

K2/12 (UTA, REMB)

K2/13 (UTA, REMB)

**Chantier : BW****Phase ou unité supérieure: phase-23****Terrasse : C36.1**

Annulé : Non

**Bâtiment(s) associé(s), cf. plans dans le catalogue des bâtiments**

STRUCT	Fonction(s)
BAT86	Indéterminée

Année(s) de fouille : 1992

Zone(s) de fouille : III

Surface fouillée : 1/1

Surface conservée : 1/2

Qualité de conservation : Mauvais

Forme: Polygonale

Dimension restituée 1 (suit les courbes de niveau) : 14 mètres

Dimension restituée 2 (amont-aval) : 5 mètres

Surface restituée : 70 mètres carrés

**Type de construction :** Réutilisation

Doute sur le type de construction : Non

Description :

On n'observe pas d'excavation visible pour l'aménagement de cette terrasse qui présente pourtant un remblai très net US462 (18/58 ET 18/89) qui scelle l'incendie de BAT79 de la phase précédente. Ce remblai est renforcé à l'ouest par des empièrtements inclus dans USA2349, muret aval d'une douzaine de mètres de long, posé aussi sur la couche d'incendie.

**Structures limites :**

La limite amont de C36.1 est identique à celle de C36 et correspond à son excavation A2786. L'aval est délimité par le muret USA2349, qui donne également les extensions est et ouest de la terrasse. Le replat de cette terrasse, très étroit, ne mesure que 4 m de largeur.

**Type d'occupation :** Bâtiment

et

Doute sur l'occupation : Non

Description :

Voir BAT86.

**Histoire événementielle :**

Pour l'aménagement de C36.1, on a réutilisé l'espace de C36 en rechargeant légèrement l'aval. La terrasse est recouverte par le ruissellement 18/42 (SRU321) .

**Altitudes**

N° de terrasse	CARRE	X	Y	Z	X_carroyage	Y_carroyage
C36.1	PO09	90	60	672.48	363.9	9.6
C36.1	PZ12	20	95	671.93	374.2	12.95
C36.1	PU13	65	35	671.93	369.65	13.35
C36.1	PQ13	15	50	672.01	365.15	13.5
C36.1	PM13	95	30	672.00	361.95	13.3

**Hiérarchie des composants:**

<b>C36.1</b>	
US462 (USA, REMB)	18/58 (UT, RUIS)
	18/89 (UTA, REMB)
USA2349 (USA, MURET)	A2349 (UTA, MURET)
	A2411 (UTA, ZEMPIER)
	A2662 (UTA, MURET)
	A2967 (UTA, EMPIER)
	K2/4C (UTA, EXCAV)

**Chantier : BW****Phase ou unité supérieure: phase-19****Terrasse : C37**

Annulé : Non

**Bâtiment(s) associé(s), cf. plans dans le catalogue des bâtiments**

STRUCT	Fonction(s)
BAT83	Indéterminée et Etable

Année(s) de fouille : 1989-1994

Zone(s) de fouille : VIIamont

Surface fouillée : 3/4

Surface conservée : 3/4

Qualité de conservation : Bon

Forme: Rectangulaire

Dimension restituée 1 (suit les courbes de niveau) : 9.8 mètres

Dimension restituée 2 (amont-aval) : 6.7 mètres

Surface restituée : 65.66 mètres carrés

**Type de construction :** Création

Doute sur le type de construction : Non

Description :

C37 est constituée d'un talus amont aménagé en deux temps, avec une EXCAV A4988 qui coupe les colluvions rouges, un coffrage en clayonnage remblayé à l'arrière (EXCAV A2503 attribué au bâtiment BAT83). Un important remblai aval assure l'horizontalité, contenu par un muret A2746 dont une assise s'est conservée sur une longueur de 6m.

**Structures limitées :**

Cette terrasse est bordée par un talus latéral, observable dans la coupe D2, formant un canal d'écoulement qui protège ainsi le bâtiment des eaux de ruissellement. Après colmatage naturel du canal, on recrée un second drain qui dérive les eaux à l'ouest.

**Type d'occupation :** Bâtiment

et

Doute sur l'occupation : Non

Description :

Cette terrasse, bien conservée, montre plusieurs étapes d'aménagement. Voir BAT83.

**Histoire événementielle :**

Les dépôts du torrentiel TOR50 scellent le bâtiment B83 aménagé sur la terrasse C37 en érodant l'aval de cette dernière qui par contre n'a pas été affectée par des installations postérieures. Des traces d'incendie (attribuables à B83 ou B84) ont été rattachées à l'ensemble, soit à ILO46.

**Altitudes**

N° de terrasse	CARRE	X	Y	Z	X_carroyage	Y_carroyage
C37	QA16	80	80	670.63	375.8	16.8
C37	QE16	50	15	0.00	379.5	16.15
C37	QC20	5	40	670.38	377.05	20.4
C37	QE20	70	10	670.40	379.7	20.1

**Hiérarchie des composants:****C37**

24/101 (UTA, REMB)

24/49 (UTA, REMB)

A2749 (UTA, REMB)

A2781 (UTA, FOC)

A2978 (UTA, EXCAV)

A4988 (UTA, EXCAV)

A5688 (UTA, FOC)

D2/105 (UTA, REMB)

L2/20 (UTA, REMB)

L2/21 (UTA, REMB)

US202 (USA, REMB)

24/64 (UTA, REMB)

24/72 (UTA, REMB)

24/99 (UTA, REMB)

AH/1.2 (UTA, REMB)

D2/104.2 (UTA, REMB)



D2/108 (UTA, REMB)
--------------------

D2/109A (UTA, REMB)
---------------------

USA2746 (USA, AFC)	A2746 (UTA, MURET)
--------------------	--------------------

D2/109B (UTA, FOC)
--------------------

USA3039 (USA, DRAIN)	A2923 (UTA, FOC)
----------------------	------------------

A3039 (UTA, FOS)
------------------

**Chantier : BW****Phase ou unité supérieure: phase-19****Terrasse : C38**

Annulé : Non

**Bâtiment(s) associé(s), cf. plans dans le catalogue des bâtiments**

STRUCT	Fonction(s)
BAT84	Stockage

Année(s) de fouille : 1994

Zone(s) de fouille : VIIamont-IX

Surface fouillée : 1/1

Surface conservée : 1/2

Qualité de conservation : Mauvais

Forme: Rectangulaire

Dimension restituée 1 (suit les courbes de niveau) : 0 mètres

Dimension restituée 2 (amont-aval) : 0 mètres

Surface restituée : 0 mètres carrés

**Type de construction :** Création

Doute sur le type de construction : Non

Description :

On observe une excavation EXCAV A3046 à l'arrière de la sablière amont, mais pas de remblai attesté.

**Structures limitées :**

Une palissade PALIS A2453 délimite l'ouest de C38, et un drain amont A3219 l'amont.

**Type d'occupation :** Bâtiment

et

Doute sur l'occupation : Non

Description :

Voir BAT84.

**Histoire événementielle :**

C38 est tronquée par la terrasse romaine postérieure C160 (phase-31) en aval et son extension vers l'est est incertaine car elle est tronquée ici par les aménagements de la phase-33.

**Altitudes**

N° de terrasse	CARRE	X	Y	Z	X_carroyage	Y_carroyage
C38	QE23	94	38	669.57	379.94	23.38
C38	QF25	17	24	669.35	380.17	25.24
C38	QK22	78	90	669.50	384.78	22.9
C38	QK24	13	80	669.30	384.13	24.8

**Hiérarchie des composants:****C38**

A2453 (UTA, PALIS)

A3046 (UTA, EXCAV)

A3219 (UTA, FOC)

A3220 (UTA, TP)

**Chantier : BW****Phase ou unité supérieure: phase-23****Terrasse : C40**

Annulé : Non

**Bâtiment(s) associé(s), cf. plans dans le catalogue des bâtiments**

STRUCT	Fonction(s)
BAT68	Stockage et Stockage

Année(s) de fouille : 1996

Zone(s) de fouille : XI-Tr.8D

Surface fouillée : 1/1

Surface conservée : 3/4

Qualité de conservation : Bon

Forme: Polygone

Dimension restituée 1 (suit les courbes de niveau) : 11.5 mètres

Dimension restituée 2 (amont-aval) : 7.8 mètres

Surface restituée : 89.7 mètres carrés

**Type de construction :** Création

Doute sur le type de construction : Non

Description :

Cette terrasse a été aménagée pour supporter le bâtiment B68. Elle comprend les excavations A3812 et A3271, les remblais 20/31.4, US577, US578 et US63, le chemin A3823, le drain USA5769 et l'effet de paroi USA3825 à l'amont de l'excavation.

**Structures limitées :**

Certains éléments permettent de délimiter l'emprise probable de la terrasse. Le chemin A3823, dépression de forme quadrangulaire qui s'ouvre sur la poutre A3809 de BAT68, sert probablement d'accès à ce bâtiment par l'amont. La sablière en question est bien en appui sur une grande dalle à plat A3824 qui est alignée longitudinalement avec le chemin.

**Type d'occupation :** Bâtiment

et

Doute sur l'occupation : Non

Description :

Voir BAT68.

**Histoire événementielle :**

La construction de la terrasse C40 ne semble pas affecter BAT137 et sa terrasse C105 de la phase précédente. Après son édification BAT68 et la terrasse C40 seront scellés par le dépôt \$TO295 qui les protégera naturellement, sauf en aval.

**Altitudes**

N° de terrasse	CARRE	X	Y	Z	X_carroyage	Y_carroyage
C40	OO00	1	99	673.26	338.01	0.99
C40	OO02	1	1	673.05	338.01	2.01
C40	OP06	55	5	672.60	339.55	6.05
C40	OS06	1	5	672.67	342.01	6.05
C40	OV00	5	90	673.49	345.05	0.9
C40	OV01	5	60	673.24	345.05	1.6
C40	OV02	90	15	673.05	345.9	2.15
C40	OV07	50	50	672.65	345.5	7.5

**Hiérarchie des composants:**

<b>C40</b>	
20/31.4 (UTA, REMB)	
A3271 (UTA, EXCAV)	
A3812 (UTA, EXCAV)	
A3823 (UTA, CHEMIN)	
S2/34 (UTA, ZRUB)	
US577 (USA, REMB)	20/S241 (UTA, REMB)
	S2/41 (UTA, REMB)
	S2/43 (UTA, REMB)
US578 (USA, REMB)	20/31.2 (UTA, REMB)
	20/31.5 (UTA, EMPIER)
	BH/65 (UTA, REMB)
	S2/40 (UTA, REMB)

US564 (USA, REMB)	23/24 (UTA, REMB)
	T/17 (UTA, REMB)
US631 (USA, REMB)	20/67 (UTA, REMB)
	20/67.1 (UTA, REMB)
	20/76 (UTA, REMB)
USA3825 (USA, PAREFF)	A3825 (UTA, ZRUB)
	A3826 (UTA, ZCHAR)
	A4201 (UTA, PIQ)
USA5769 (USA, DRAIN)	A5769 (UTA, FOC)
	US584 (US, RUIS)
	20/S236 (UT, RUIS)
	S2/36 (UT, RUIS)

**Chantier : BW****Phase ou unité supérieure: phase-19****Terrasse : C41**

Annulé : Non

**Bâtiment(s) associé(s), cf. plans dans le catalogue des bâtiments**

STRUCT	Fonction(s)
BAT67	Etable et Habitation

Année(s) de fouille : 1996-1997

Zone(s) de fouille : XI

Surface fouillée : 1/1

Surface conservée : 3/4

Qualité de conservation : Bon

Forme: Rectangulaire

Dimension restituée 1 (suit les courbes de niveau) : 12.7 mètres

Dimension restituée 2 (amont-aval) : 8.8 mètres

Surface restituée : 111.76 mètres carrés

**Type de construction :** Réaménagement

Doute sur le type de construction : Non

Description :

Cette terrasse est constituée d'un muret aval A3600 et de l'empièremment arrière A4211, d'une excavation amont USA3484, d'un drain amont USA2080 et de plusieurs remblais (US594, US604, INC134 et US627). L'excavation arrière, composée de A3484 et de A4208, s'étend vers l'ouest de BAT67 en faisant un décrochement de 1.5m vers l'aval.

**Structures limitées :**

Il n'y a pas de structures à même de préciser les limites de l'emprise de la terrasse.

**Type d'occupation :** Bâtiment

et

Doute sur l'occupation : Non

Description :

Voir BAT67.

**Histoire événementielle :**

L'aménagement de C41 a profité de l'espace plan de la phase précédente (C152, phase-18) mais avec une extension de l'excavation amont. L'hypothèse de labours de fondation (traces d'aire ZYO65 sous l'occupation de B67) postérieures à l'aménagement de C41 semble être plus plausible que celle d'une phase agraire entre BAT157 et BAT67: la fosse A4073 subsiste en effet d'une phase à l'autre; il y aurait dans le cas contraire un gros trou au milieu du jardin ! La première hypothèse est de plus confortée par le fait que les sillons ne couvrent que la surface du bâtiment.

**Altitudes**

N° de terrasse	CARRE	X	Y	Z	X_carroyage	Y_carroyage
C41	ON02	50	45	672.91	337.5	2.45
C41	ON02	50	85	672.70	337.5	2.85
C41	OV00	85	80	673.45	345.85	0.8
C41	OV01	85	75	673.00	345.85	1.75
C41	OV02	90	30	672.75	345.9	2.3
C41	OV06	60	10	672.65	345.6	6.1
C41	OV07	60	90	672.60	345.6	7.9
C41	OV09	50	55	672.16	345.5	9.55
C41	OV09	99	55	672.00	345.99	9.55

**Hiérarchie des composants:****C41**

A4701 (UTA, ZDEMOL)

INC134 (EV, INC) 20/94 (UTA, ANTHI)

US502 (USA, INCEND) 20/93 (UTA, INCEND)

S2/77.1 (UTA, INCEND)

US594 (USA, REMB) 19/23 (UTA, REMB)

20/75.12 (UTA, REMB)

20/75.8 (UTA, REMB)

20/86 (UTA, REMB)

20/86.1 (UTA, REMB)

AX/21 (UTA, REMB)

	S2/58 (UTA, REMB)	
	S2/59 (UTA, REMB)	
US604 (USA, REMB)	20/104 (UTA, REMB)	
	S2/60 (UTA, REMB)	
US627 (USA, REMB)	20/126 (UTA, REMB)	
	20/127 (UTA, REMB)	
USA2080 (USA, DRAIN)	20/84 (UTA, REMB)	
	20/89.1 (UTA, REMB)	
	A2080 (UTA, DRAIN)	
	T/17A (UTA, EXCAV)	
US601 (US, RUIS)	20/101 (UT, RUIS)	
	20/99 (UT, RUIS)	
	S2/55E (UT, RUIS)	
	S2/55F (UTA, ZRUB)	
	S2/55G (UT, RUIS)	
USA3484 (USA, EXCAV)	A3484 (UTA, EXCAV)	
	A4208 (UTA, EXCAV)	
USA3600 (USA, MURET)	20/96 (UT, RUIS)	
	20/98 (UT, RUIS)	
	A3600 (UTA, MURET)	
	A4211 (UTA, ZEMPIER)	
	S2/61 (UTA, RUIS)	
US597 (US, RUIS)	20/92 (UT, RUIS)	
	S2/76 (UT, RUIS)	

<b>Chantier : BW</b>	<b>Phase ou unité supérieure: phase-23</b>	<b>Terrasse : C42</b>
		Annulé : Non

**Bâtiment(s) associé(s), cf. plans dans le catalogue des bâtiments**

STRUCT	Fonction(s)
BAT78	Habitation et Atelier

Année(s) de fouille : 1992

Zone(s) de fouille : I-II-III

Surface fouillée : 3/4

Surface conservée : 1/2

Qualité de conservation : Mauvais

Forme: Rectangulaire

Dimension restituée 1 (suit les courbes de niveau) : 14.9 mètres

Dimension restituée 2 (amont-aval) : 8.3 mètres

Surface restituée : 123.67 mètres carrés

**Type de construction :** Création

Doute sur le type de construction : Non

Description :

La terrasse se compose d'une excavation amont (A5700), d'un tronçon du talus amont (A1872), d'un empièremment et d'un alignement de blocs en aval (USA2026) ainsi que d'un remblai (US388).

**Structures limitées :**

Les extensions est et ouest de C42 ne sont pas établies.

**Type d'occupation :** Bâtiment

et

Doute sur l'occupation : Non

Description :

Voir BAT78.

**Histoire événementielle :**

Le remblai qui matérialise C42 (US388) est déposé sur le dépôt de ruissellement (\$RU319) qui scelle les occupations de la phase-22. Le BAT 78 qui est installé sur la terrasse C42 sera incendié et ses décombres scellés par les remblais de la terrasse C29.1 (phase-25). Plus tard, le DRAIN216 (phase-29) recoupe la partie orientale de la terrasse.

**Altitudes**

N° de terrasse	CARRE	X	Y	Z	X_carroyage	Y_carroyage
C42	PA01	30	85	673.63	350.3	1.85
C42	PA02	30	50	673.50	350.3	2.5
C42	PA03	5	5	673.23	350.05	3.05
C42	OY07	99	50	672.85	348.99	7.5
C42	OZ09	25	35	672.60	349.25	9.35
C42	PE10	50	1	672.51	354.5	10.01
C42	PN03	45	70	673.42	362.45	3.7
C42	PN05	20	20	673.00	362.2	5.2

**Hierarchie des composants:**

C42	
A1872 (UTA, TALUS)	
A5700 (UTA, EXCAV)	
US388 (USA, REMB)	29/27 (UTA, REMB)
	R/4 (UTA, ANTHI)
USA2026 (USA, EMPIER)	A2026 (UTA, EMPIER)
	A2110 (UTA, ALIGN)

**Chantier : BW****Phase ou unité supérieure: phase-21****Terrasse : C43A**

Annulé : Non

**Bâtiment(s) associé(s), cf. plans dans le catalogue des bâtiments**

STRUCT	Fonction(s)
BAT72	Atelier et Atelier

Année(s) de fouille : 1993

Zone(s) de fouille : I

Surface fouillée : 1/1

Surface conservée : 1/1

Qualité de conservation : Mauvais

Forme: Rectangulaire

Dimension restituée 1 (suit les courbes de niveau) : 10 mètres

Dimension restituée 2 (amont-aval) : 6.4 mètres

Surface restituée : 64 mètres carrés

**Type de construction :** Réutilisation

Doute sur le type de construction : Non

Description :

Une partie de l'excavation de la terrasse (A5712) est visible dans les mètres OY-PA04

**Structures limites :**

Une série de piquets A2777, A2778, A2779 et A2780 se situent entre C43A et C43B (qui supporte BAT71) orientés amont-aval et semblent faire office d'élément séparateur.

**Type d'occupation :** Bâtiment

et

Doute sur l'occupation : Non

Description :

Voir BAT72.

**Histoire événementielle :**

Une légère postériorité de BAT72 par rapport à BAT137 est possible car on dirait que l'empierrement A4057 de C105 a été perturbé par l'implantation de C43A dans le coin sud-ouest. L'absence de remblai prouve que pour cette installation on a simplement réutilisé l'horizontalisation et les remblais précédents de la phase-19 sans ajout particulier.

**Altitudes**

N° de terrasse	CARRE	X	Y	Z	X_carroyage	Y_carroyage
C43A	OZ04	60	60	672.93	349.6	4.6
C43A	OZ04	70	95	672.83	349.7	4.95
C43A	OY07	85	90	672.65	348.85	7.9
C43A	OV08	80	85	672.50	345.8	8.85
C43A	PC07	99	50	672.80	352.99	7.5
C43A	PD05	5	60	672.86	353.05	5.6

**Hierarchie des composants:**

C43A

A5712 (UTA, EXCAV)



**Chantier : BW****Phase ou unité supérieure: phase-21****Terrasse : C43B**

Annulé : Non

**Bâtiment(s) associé(s), cf. plans dans le catalogue des bâtiments**

STRUCT	Fonction(s)
BAT71	Habitation ou Atelier

Année(s) de fouille : 1992

Zone(s) de fouille : I-II-III

Surface fouillée : 1/4

Surface conservée : 3/4

Qualité de conservation : Mauvais

Forme: Rectangulaire

Dimension restituée 1 (suit les courbes de niveau) : 9.6 mètres

Dimension restituée 2 (amont-aval) : 7.1 mètres

Surface restituée : 68.16 mètres carrés

**Type de construction :** Réutilisation

Doute sur le type de construction : Non

Description :

Cette terrasse est matérialisée par le muret A2454 qui la borde à l'aval. Aucun remblai ne semble avoir été rapporté.

**Structures limites :**

Aucune limite ne peut être proposée.

**Type d'occupation :** Bâtiment

et

Doute sur l'occupation : Non

Description :

Voir BAT71.

**Histoire événementielle :**

L'installation de C43B n'a pas nécessité d'apport de remblai . Elle est située plus en aval que la terrasse C252 de la phase-19; mais son installation a perturbé les niveaux d'occupation et l'aval de BAT63. La terrasse C43B est surmontée de la terrasse C42 (BAT78) de la phase-23 dont l'aménagement va détruire la zone amont.

**Altitudes**

N° de terrasse	CARRE	X	Y	Z	X_carroyage	Y_carroyage
C43B	PE03	60	95	672.86	354.6	3.95
C43B	PF07	5	5	672.75	355.05	7.05
C43B	PE10	5	5	672.56	354.05	10.05
C43B	PM04	20	20	672.92	361.2	4.2
C43B	PK10	90	80	672.23	359.9	10.8
C43B	PN10	25	30	672.25	362.25	10.3

**Hierarchie des composants:**

C43B

A2454 (UTA, MURET)

**Chantier : BW****Phase ou unité supérieure: phase-25****Terrasse : C44**

Annulé : Non

**Bâtiment(s) associé(s), cf. plans dans le catalogue des bâtiments**

STRUCT	Fonction(s)
BAT76	Habitation et Atelier

Année(s) de fouille : 1993

Zone(s) de fouille : Vlamont-VIIamont

Surface fouillée : 1/1

Surface conservée : 1/1

Qualité de conservation : Bon

Forme: Polygone

Dimension restituée 1 (suit les courbes de niveau) : 0 mètres

Dimension restituée 2 (amont-aval) : 0 mètres

Surface restituée : 0 mètres carrés

**Type de construction :** Création

Doute sur le type de construction : Non

Description :

La terrasse se compose du remblai REMB A2445: sa forme carrée est due en partie à un effet de fouille, le côté ouest étant tronqué par \$TO290 puis par le MUR A1819, le nord par la limite de fouille. On n'observe pas d'excavation corrélée à l'aménagement de la terrasse.

**Structures limitées :**

La partie sud-est de la terrasse est limitée par un grand effet de paroi en arc de cercle, soit une trace charbonneuse continue, qui pourrait être l'indice d'une palissade, mais aucun trou de piquet n'a été repéré. Seuls deux trous de poteaux marquent cette structure.

**Type d'occupation :** Bâtiment

et Espace(s) ouvert(s)

Doute sur l'occupation : Non

Description :

Voir BAT76.

**Histoire événementielle :**

L'installation de C44 n'a rien affecté d'antérieur, et la terrasse C34 qui va supporter le bâtiment B75 à la phase suivante, occupe le même espace sans perturber les dépôts antérieurs..

**Altitudes**

N° de terrasse	CARRE	X	Y	Z	X_carroyage	Y_carroyage
C44	PN25	35	15	669.70	362.35	25.15
C44	PX23	67	35	670.13	372.67	23.35
C44	PX16	32	60	671.30	372.32	16.6
C44	PU24	70	82	669.79	369.7	24.82
C44	PU22	60	61	670.10	369.6	22.61

**Hierarchie des composants:**

C44	
A2445 (UTA, REMB)	
AC/36 (UTA, REMB)	
M2/7B (UTA, DRAIN)	
US487 (USA, REMB)	24/29 (UTA, REMB)
	M2/11 (UTA, ANTHI)
USA2919 (USA, PAREFF)	A2535 (UTA, PAREFF)
	A2543 (UTA, TP)
	A2545 (UTA, TP)
	A2919 (UTA, PAREFF)
	A2999 (UTA, TP)

**Chantier : BW****Phase ou unité supérieure: phase-27****Terrasse : C45**

Annulé : Non

**Bâtiment(s) associé(s), cf. plans dans le catalogue des bâtiments**

STRUCT	Fonction(s)
BAT61	Habitation et Atelier

Année(s) de fouille : 1993

Zone(s) de fouille : Vival-VIII

Surface fouillée : 1/1

Surface conservée : 1/1

Qualité de conservation : Bon

Forme: Rectangulaire

Dimension restituée 1 (suit les courbes de niveau) : 15.8 mètres

Dimension restituée 2 (amont-aval) : 8.8 mètres

Surface restituée : 139.04 mètres carrés

**Type de construction :** Réaménagement

Doute sur le type de construction : Non

Description :

La terrasse ne comporte pas d'excavation mais des empièvements A1820, A1998, A3060 et A4960. Les bâtisseurs se sont bornés à recharger la terrasse précédente C63, surtout à l'est: à noter un léger décalage vers l'aval en regard à la terrasse précédente.

**Structures limitées :**

L'empierrement A1820 limite l'est de la terrasse, un trou de poteau A5864 l'ouest et un alignement de pierres A3312 l'amont.

**Type d'occupation :** Bâtiment

et Espace(s) ouvert(s)

Doute sur l'occupation : Non

Description :

Outre BAT61, à l'est, on relève la présence de SEP254, un groupe de quatre inhumations d'enfants associées à deux inhumations animales; ce lieu serait interprété comme une zone funéraire sur la terrasse C45 à l'extérieur et à l'est de BAT61. La terrasse est liée à \$OI229. T30 est la seule tombe d'enfant sous la paroi latérale est de BAT61. Elle n'est pourtant pas dissociable de l'ensemble des trois autres tombes d'enfants T24, T29, T31 et les deux inhumations d'animaux (chien et porcelet) A2405 et A3418. Ce petit ensemble funéraire SEP254 jouxte deux foyers A2003 et A3058. Cette occupation extérieure comprend AFC227 et AFC32

**Histoire événementielle :**

La terrasse C45 est aménagée sur la terrasse C59 qui supporte le bâtiment BAT104 de la phase-26; la nouvelle implantation va éroder la sablière amont et les couches d'occupation à l'ouest de ce bâtiment. Par contre, les aménageurs vont, par l'apport d'empierrements denses, remodeler le côté est. La terrasse C45 servira également à supporter les occupations de la phase-28 avant d'être recouverte par un épisode de ruissellement \$RU328.

**Altitudes**

N° de terrasse	CARRE	X	Y	Z	X_carroyage	Y_carroyage
C45	PP33	60	5	667.70	364.6	33.05
C45	PO34	10	90	667.10	363.1	34.9
C45	PL38	50	35	666.85	360.5	38.35
C45	PP41	50	95	666.27	364.5	41.95
C45	PR37	50	5	666.70	366.5	37.05
C45	PV32	70	10	667.60	370.7	32.1
C45	PX34	60	60	666.80	372.6	34.6
C45	PX40	50	50	666.40	372.5	40.5
C45	PZ32	20	90	667.60	374.2	32.9

**Hiérarchie des composants:****C45**

2/10B (UTA, REMB)

A1820 (UTA, EMPIER)

A1998 (UTA, EMPIER)

A3060 (UTA, EMPIER)

A4960 (UTA, EMPIER)

M3/19.3 (UTA, EMPIER)

M3/20.1 (UTA, EMPIER)

UV/22.2 (UTA, EMPIER)

**Chantier : BW****Phase ou unité supérieure: phase-19****Terrasse : C46**

Annulé : Non

**Bâtiment(s) associé(s), cf. plans dans le catalogue des bâtiments**

STRUCT	Fonction(s)
BAT63	Atelier

Année(s) de fouille : 1992

Zone(s) de fouille : I

Surface fouillée : 1/1

Surface conservée : 1/4

Qualité de conservation : Mauvais

Forme: Rectangulaire

Dimension restituée 1 (suit les courbes de niveau) : 0 mètres

Dimension restituée 2 (amont-aval) : 0 mètres

Surface restituée : 0 mètres carrés

**Type de construction :** Création

Doute sur le type de construction : Non

Description :

La terrasse est matérialisée par une excavation (EXCAV A5722 et FOC A2034 sont éventuellement une même excavation vue comme un drain) à l'amont à l'est. Les remblais REMB295, US391 et l'EMPIER USA2228 sont complexes et dévoilent des dépôts anthropiques en position secondaire, témoins des phases antérieures. Le MURET USA2102 clôt cette terrasse en aval.

**Structures limitées :**

Outre les éléments déjà décrits, on note la présence d'une série de trous de piquets A2730 qui borde le côté est du muret A2102.

**Type d'occupation :** Bâtiment

et

Doute sur l'occupation : Non

Description :

Voir BAT63.

**Histoire événementielle :**

La terrasse C46 prend place entre les terrasses C41 et C252 qui lui sont contemporaines. Les remblais prouvent bien que des niveaux antérieurs ont été recoupés, puisqu'ils se composent des démolitions, des fragments de crâne d'enfants qui peuvent provenir des décombres de BAT157 de la phase-18, le bâtiment incendié le plus proche. A l'ouest, l'ensemble des remblais de C46 a été recoupé par la tranchée Tr.8. On peut noter que lors de l'installation de la terrasse qui lui succède, C43A (phase-21), l'on n'a pas eu besoin de rapporter de remblai pour son installation.

**Altitudes**

N° de terrasse	CARRE	X	Y	Z	X_carroyage	Y_carroyage
C46	PD02	13	85	673.50	353.13	2.85
C46	PD03	12	48	673.20	353.12	3.48
C46	PC11	25	27	672.26	352.25	11.27
C46	OY03	20	14	673.20	348.2	3.14
C46	OY07	73	80	672.65	348.73	7.8

**Hierarchie des composants:****C46**

A2030 (UTA, TALUS)

A2034 (UTA, FOC)

A5722 (UTA, EXCAV)

REMB295 (EV, ANT)

INC55 (EV, INC)

US392 (USA, INCEND)

29/52 (UTA, INCEND)

Q2/25B (UTA, INCEND)

USA5723 (USA, ZDEMOL)

28/30 (UTA, ZDEMOL)

A2720 (UTA, ZRUB)

A5723 (UTA, ZDEMOL)

A5724 (UTA, ZCEND)

US391 (USA, REMB)

29/29 (UT, COL)

29/47 (UTA, REMB)

29/49 (UTA, REMB)

R/11 (UT, COL)

USA2102 (USA, MURET)	29/53 (UTA, OCCUL)
	A2102 (UTA, MURET)
	A2750 (UTA, EMPIER)
	Q2/25 (UTA, REMB)
	Q2/25C (UTA, MURET)
USA2228 (USA, EMPIER)	29/50 (UTA, REMB)
	A2227 (UTA, EMPIER)
	A2228 (UTA, EMPIER)
	A2729 (UTA, TP)
	A2970 (UTA, EMPIER)
	Q2/24 (UTA, EMPIER)

**Chantier : BW****Phase ou unité supérieure: phase-18****Terrasse : C47**

Annulé : Non

**Bâtiment(s) associé(s), cf. plans dans le catalogue des bâtiments**

STRUCT	Fonction(s)
BAT73	Indéterminée

Année(s) de fouille : 1993

Zone(s) de fouille : I-XI

Surface fouillée : 3/4

Surface conservée : 1/2

Qualité de conservation : Mauvais

Forme: Rectangulaire

Dimension restituée 1 (suit les courbes de niveau) : 9 mètres

Dimension restituée 2 (amont-aval) : 4.9 mètres

Surface restituée : 44.1 mètres carrés

**Type de construction :** Création

Doute sur le type de construction : Non

Description :

La terrasse C47 se compose de l'excavation A5714 et des éléments attribués à la terrasse C195 à l'ouest de la tranchée Tr.8 (excavation A4892 et remblai S2/120).

**Structures limitées :**

Il n'y a pas de structures à même de préciser les limites de l'emprise de la terrasse.

**Type d'occupation :** Bâtiment

et

Doute sur l'occupation : Non

Description :

Voir BAT73.

**Histoire événementielle :**

La terrasse C47 est postérieure à TOR51(\$TO301) qui comble le drain A2760 longeant la terrasse C141 (phase-17). A l'ouest, l'excavation se prolonge jusqu'en OQ12. La terrasse a été recoupé par l'aménagement de la terrasse C32 qui va supporter le bâtiment BAT69 de la phase-21.

**Altitudes**

N° de terrasse	CARRE	X	Y	Z	X_carroyage	Y_carroyage
C47	OR11	30	80	671.50	341.3	11.8
C47	OR12	35	70	671.17	341.35	12.7
C47	OZ11	50	95	671.65	349.5	11.95
C47	OZ15	30	95	670.85	349.3	15.95

**Hiérarchie des composants:**

C47

A5714 (UTA, EXCAV)

**Chantier : BW****Phase ou unité supérieure: phase-19****Terrasse : C49**

Annulé : Non

**Bâtiment(s) associé(s), cf. plans dans le catalogue des bâtiments**

STRUCT	Fonction(s)
BAT81	Habitation et Etable ou Stockage

Année(s) de fouille : 1992-1993

Zone(s) de fouille : VIII

Surface fouillée : 1/1

Surface conservée : 1/1

Qualité de conservation : Bon

Forme: Rectangulaire

Dimension restituée 1 (suit les courbes de niveau) : 0 mètres

Dimension restituée 2 (amont-aval) : 0 mètres

Surface restituée : 0 mètres carrés

**Type de construction :** Réaménagement

Doute sur le type de construction : Non

Description :

La terrasse est matérialisée par les excavations A3089 et A2859 au sud-est, les empièrments ou murets A2979 et A3488 ainsi que les remblais US310 et USA3188.

**Structures limitées :**

L'interruption à l'ouest du muret A2979 ménage un espace à l'articulation des trois terrasses C49, C143 et C65; cet espace constitue l'amont d'un chemin en "L" D244 (A5837) qui sépare en aval C65 de C143. Au sud-est, une couche d'incendie A4972 a été piégée dans les excavations A3089 et A2859.

**Type d'occupation :** Bâtiment

et Espace(s) ouvert(s)

Doute sur l'occupation : Non

Description :

Cette terrasse, en plus de supporter BAT81, possède une extension à l'ouest, visible en coupe par son remblai AS/20, sans occupation extérieure ou structures conservées.

**Histoire événementielle :**

Pour aménager la terrasse C49, on a profité du replat de la terrasse précédente, C229. Des empièrments ou murets A2979 et A3488 rehaussent l'aval, complétés par des remblais US310 et USA3188. En amont les excavations A3089 et A2859 ne sont visibles qu'au sud-est, la suite étant fortement tronquée par BAT104 et BAT61

**Altitudes**

N° de terrasse	CARRE	X	Y	Z	X_carroyage	Y_carroyage
C49	PO34	42	76	667.00	363.42	34.76
C49	PW33	59	45	667.12	371.59	33.45
C49	PX38	80	88	666.69	372.8	38.88
C49	PQ41	99	58	666.43	365.99	41.58
C49	PT41	93	11	666.68	368.93	41.11

**Hierarchie des composants:**

C49	
A2859 (UTA, EXCAV)	
A3089 (UTA, EXCAV)	
US310 (USA, REMB)	9/17A (UT, COL)
	AS/20 (UT, COL)
	V2/27.1 (UT, COL)
USA2979 (USA, EMPIER)	A2979 (UTA, EMPIER)
	A3488 (UTA, EMPIER)
USA3188 (USA, REMB)	2/40 (UTA, REMB)
	A3188 (UTA, ZDEMOL)

<b>Chantier : BW</b>	<b>Phase ou unité supérieure: phase-34</b>	<b>Terrasse : C52</b>
		Annulé : Non

### Bâtiment(s) associé(s), cf. plans dans le catalogue des bâtiments

Année(s) de fouille : 1993      Zone(s) de fouille : XXXI-Tr.8C  
 Surface fouillée :       Surface conservée :   
 Qualité de conservation :   
 Forme:       Dimension restituée 1 (suit les courbes de niveau) :  mètres  
 Dimension restituée 2 (amont-aval) :  mètres  
 Surface restituée :  mètres carrés

**Type de construction :**       Doute sur le type de construction :

Description :

Cette terrasse ne supporte aucun bâtiment, recoupée par Tr.8, est constitué d'un remblai US471 visible en coupes S2 et en plan en Zone XXXI. En coupe P1, seule l'interface est visible.

#### Structures limitées :

Aucune structure ne délimite précisément la terrasse.

**Type d'occupation :**       et            Doute sur l'occupation :

Description :

C52 est un élément constitutif de l'occupation \$OC291. USA4749 comprend deux cuvettes A4749 et A4750, creusées dans l'empierrement A4748 (remblai de C52) et une dalle de soubassement A1804 visible en coupe P1.

#### Histoire événementielle :

Pour l'installation de la terrasse C52, on a profité de l'emplacement de C142 (phase-33); on a simplement déposé un remblai conséquent. Cette terrasse sera colmatée le dépôt \$RU640.

#### Altitudes

N° de terrasse	CARRE	X	Y	Z	X_carroyage	Y_carroyage
C52	OV16	55	5	671.20	345.55	16.05
C52	OV16	55	99	670.75	345.55	16.99
C52	OV18	60	90	670.60	345.6	18.9
C52	OV21	65	80	670.40	345.65	21.8
C52	OY15	80	90	671.50	348.8	15.9
C52	OY17	80	1	671.00	348.8	17.01
C52	OY19	80	50	670.90	348.8	19.5

#### Hierarchie des composants:

C52	
US741 (USA, REMB)	200/15 (UTA, REMB)
	US717 (USA, REMB)
	200/6 (UTA, REMB)
	S2/90A (UTA, REMB)
US718 (USA, REMB)	200/7 (UTA, REMB)
	200/8 (UTA, REMB)
	S2/89 (UTA, REMB)
US719 (USA, REMB)	200/10 (UTA, REMB)
	200/14 (UTA, REMB)
	S2/90 (UTA, REMB)
USA4748 (USA, RAD)	200/11 (UTA, REMB)
	200/12 (UTA, REMB)
	A4748 (UTA, RAD)
	S2/88 (UTA, ANTHI)



**Chantier : BW****Phase ou unité supérieure: phase-32****Terrasse : C55**

Annulé : Non

**Bâtiment(s) associé(s), cf. plans dans le catalogue des bâtiments**

STRUCT	Fonction(s)
BAT87	Indéterminée

Année(s) de fouille : 1993

Zone(s) de fouille : VIIaval-IX

Surface fouillée : 3/4

Surface conservée : 1/2

Qualité de conservation : Mauvais

Forme: Rectangulaire

Dimension restituée 1 (suit les courbes de niveau) : 0 mètres

Dimension restituée 2 (amont-aval) : 0 mètres

Surface restituée : 0 mètres carrés

**Type de construction :** Réutilisation

Doute sur le type de construction : Non

Description :

C55 ne comporte pas d'excavation, seul un remblai latéral Est, AK/45, est visible en coupe AK.

**Structures limites :**

Aucune structure ne délimite précisément la terrasse.

**Type d'occupation :** Bâtiment

et

Doute sur l'occupation : Non

Description :

Voir BAT87.

**Histoire événementielle :**

C55 succède à BAT183, bâtiment de la phase-31, sur son emplacement exact, profitant de l'horizontalisation de la terrasse C165. Puis après l'aménagement de BAT87 et son occupation, elle sera recouverte par SCO570 .

**Altitudes**

N° de terrasse	CARRE	X	Y	Z	X_carroyage	Y_carroyage
C55	QA30	50	30	668.10	375.5	30.3
C55	QA33	70	70	667.70	375.7	33.7
C55	QF30	80	90	668.20	380.8	30.9
C55	QH30	1	80	668.30	382.01	30.8
C55	QJ30	60	80	668.40	383.6	30.8

**Hiérarchie des composants:**

C55

AK/45 (UTA, REMB)

**Chantier : BW****Phase ou unité supérieure: phase-26****Terrasse : C56**

Annulé : Non

**Bâtiment(s) associé(s), cf. plans dans le catalogue des bâtiments**

STRUCT	Fonction(s)
BAT182	Indéterminée

Année(s) de fouille : 1993

Zone(s) de fouille : VIIaval-IX

Surface fouillée : 1/2

Surface conservée : 1/2

Qualité de conservation : Bon

Forme: Rectangulaire

Dimension restituée 1 (suit les courbes de niveau) : 0 mètres

Dimension restituée 2 (amont-aval) : 4.7 mètres

Surface restituée : 0 mètres carrés

**Type de construction :** Création

Doute sur le type de construction : Non

Description :

Les constructeurs de C56 ont établi un mur en gros appareil A1800, à l'ouest; les pierres ont un gros module en aval surtout, et contiennent un remblai, constitué surtout par l'EMPIER A3464, relativement important. En amont, le mur présente une moindre épaisseur (MUR A3055) qui délimite la bordure ouest de la terrasse.

**Structures limitées :**

L'extension de la terrasse à l'est n'est pas connue: la tranchée Tr.4 la recoupant par le milieu et une partie se situe hors des limites de fouille.

**Type d'occupation :** Bâtiment

et

Doute sur l'occupation : Non

Description :

Voir BAT182.

**Histoire événementielle :**

Même si cette terrasse a profité de l'espace plan de C67 qui la précède, les constructeurs ont déposé un remblai épais en partant d'un point zéro situé en amont, en compensant le faux niveau par l'apport en aval d'un remblai conséquent contenu par un mur massif. Cette configuration sera utilisée à la phase suivante pour l'installation de BAT88; on se bornera à un correctif en renforçant l'aval par un second mur, réutilisant l'espace prédéfini par BAT182.

**Altitudes**

N° de terrasse	CARRE	X	Y	Z	X_carroyage	Y_carroyage
C56	QB36	93	62	667.44	376.93	36.62
C56	QC35	58	48	667.47	377.58	35.48
C56	QB32	79	82	667.65	376.79	32.82

**Hierarchie des composants:**

C56

2/UV21A (UTA, REMB)

A1800 (UTA, MUR)

A3055 (UTA, MUR)

USA3464 (USA, REMB)

5/M (UTA, REMB)

5/Z2E (UTA, REMB)

A3464 (UTA, REMB)

UV/21 (UTA, REMB)

Z2E (UTA, REMB)

UV/21A (UTA, REMB)

**Chantier : BW****Phase ou unité supérieure: phase-27****Terrasse : C56.1**

Annulé : Non

**Bâtiment(s) associé(s), cf. plans dans le catalogue des bâtiments**

STRUCT	Fonction(s)
BAT88	Stockage ou Spécialisée

Année(s) de fouille : 1993

Zone(s) de fouille : VIIaval-IX

Surface fouillée : 3/4

Surface conservée : 1/4

Qualité de conservation : Bon

Forme: Rectangulaire

Dimension restituée 1 (suit les courbes de niveau) : 10.8 mètres

Dimension restituée 2 (amont-aval) : 5.9 mètres

Surface restituée : 63.72 mètres carrés

**Type de construction :** Réaménagement

Doute sur le type de construction : Non

Description :

La terrasse est composée d'une excavation A5611, d'un remblai réaménageant la terrasse C56; elle supporte le bâtiment BAT88 et se compose de USA1842 qui est un tronçon de muret aval situé à l'angle nord-ouest du bâtiment.

**Structures limitées :**

Aucune structure ne délimite précisément la terrasse.

**Type d'occupation :** Bâtiment

et

Doute sur l'occupation : Non

Description :

Voir BAT88.

**Histoire événementielle :**

La terrasse est implantée sur la terrasse C56 de la phase-26, elle se marque par un changement d'orientation, un apport de terres (remblai US194) et un muret USA1842 qui renforce le mur antérieur A1800 en oblique. Elle supporte le bâtiment B88 ainsi que BAT128, bâtiment de la phase-28, qui s'installe sur l'emplacement du précédent.

**Altitudes**

N° de terrasse	CARRE	X	Y	Z	X_carroyage	Y_carroyage
C56.1	QC31	60	95	667.85	377.6	31.95
C56.1	QD37	45	1	667.50	378.45	37.01
C56.1	QJ30	15	10	668.18	383.15	30.1
C56.1	QJ30	20	45	667.90	383.2	30.45

**Hiérarchie des composants:****C56.1**

A5611 (UTA, EXCAV)

US194 (USA, REMB) 5/N (UT, COL)

6/D257 (UTA, REMB)

D2/57 (UTA, REMB)

USA1842 (USA, MURET) A1842 (UTA, MURET)

Z/2G (UTA, FOC)

**Chantier : BW****Phase ou unité supérieure: phase-28****Terrasse : C58**

Annulé : Non

**Bâtiment(s) associé(s), cf. plans dans le catalogue des bâtiments**

Année(s) de fouille : 1994

Zone(s) de fouille : XI

Surface fouillée : 1/1

Surface conservée : 1/2

Qualité de conservation : Bon

Forme: Rectangulaire

Dimension restituée 1 (suit les courbes de niveau) : 13.8 mètres

Dimension restituée 2 (amont-aval) : 6.4 mètres

Surface restituée : 88.32 mètres carrés

**Type de construction :** Réutilisation

Doute sur le type de construction : Non

Description :

La terrasse C58 est un réaménagement de la terrasses C95 de la phase-27. Le mur amont USA3586 de la terrasse a un remplissage de sable limoneux grisâtre lâche et un remblai arrière US542. Ce muret se poursuit de part et d'autre de la Tr.8E ; il est associé à un renfort arrière USA3589. Celui-ci est un effet de paroi constitué de nombreux charbons de bois carbonisés situés derrière le muret USA3586. Ce boilage était peut-être destinés à renforcer le remblai et le muret.

**Structures limitées :**

Aucune structure ne délimite précisément la terrasse.

**Type d'occupation :** Agricole

et

Doute sur l'occupation : Oui

Description :

La surface de la terrasse ne comprend aucune structure. Il pourrait s'agir d'une terrasse à vocation agricole.

**Histoire événementielle :**

La terrasse C58 est aménagée directement sur la terrasse antérieure C95 par un remblai, principalement US554. Elle perdure jusqu'à la phase-31.

**Altitudes**

N° de terrasse	CARRE	X	Y	Z	X_carroyage	Y_carroyage
C58	ON-02	10	15	673.60	337.1	-1.85
C58	OY-03	80	60	674.60	348.8	-2.4
C58	OY-02	99	50	674.00	348.99	-1.5
C58	OV02	80	99	673.22	345.8	2.99

**Hiérarchie des composants:****C58**

AG/79D (UTA, EFFON)

S2/11B (UTA, REMB)

US554 (USA, REMB) 23/6 (UT, COL)

AG/96 (UT, COL)

AV/3 (UTA, FOUR)

T/3 (UTA, ANTHI)

USA3586 (USA, MUR) 19/14 (UT, RUIS)

20/41 (UTA, REMB)

A3477 (UTA, MURET)

A3586 (UTA, MURET)

AG/99 (UT, RUIS)

US542 (USA, REMB) 19/13 (UTA, REMB)

20/49 (UTA, REMB)

AG/100 (UTA, REMB)

USA3589 (USA, PAREFF) 20/36 (UTA, ZDEMOL)

A3589 (UTA, PAREFF)

**Chantier : BW****Phase ou unité supérieure: phase-29****Terrasse : C58.1**

Annulé : Non

**Bâtiment(s) associé(s), cf. plans dans le catalogue des bâtiments**

Année(s) de fouille : 1995

Zone(s) de fouille : XI

Surface fouillée : 1/1

Surface conservée : 1/2

Qualité de conservation : Bon

Forme: Rectangulaire

Dimension restituée 1 (suit les courbes de niveau) : 13.8 mètres

Dimension restituée 2 (amont-aval) : 6.4 mètres

Surface restituée : 88.32 mètres carrés

**Type de construction :** Réutilisation

Doute sur le type de construction : Non

Description :

La terrasse C58.1 est une réutilisation de la terrasse C58 de la phase-28. Aucune modification n'est introduite, la terrasse a le même aspect qu'à la phase précédente.

**Structures limitées :**

Aucune structure ne délimite précisément la terrasse.

**Type d'occupation :** Agricole

et

Doute sur l'occupation : Non

Description :

Les traces d'aire ZYO84 sont le seul témoignage d'occupation sur la terrasse C58.1 dans cette zone.

**Histoire événementielle :**

C58.1 est la terrasse C58 qui perdure et voit la présence de traces d'aire (phase-29); la terrasse a probablement servi de jardin ou de petit champ.

**Altitudes**

N° de terrasse	CARRE	X	Y	Z	X_carroyage	Y_carroyage
C58.1	ON-02	10	15	673.60	337.1	-1.85
C58.1	OY-03	80	60	674.60	348.8	-2.4
C58.1	OY-02	99	50	674.00	348.99	-1.5
C58.1	OV02	80	99	673.22	345.8	2.99

**Hiérarchie des composants:**

C58.1

**Chantier : BW****Phase ou unité supérieure: phase-30****Terrasse : C58.2**

Annulé : Non

**Bâtiment(s) associé(s), cf. plans dans le catalogue des bâtiments**

Année(s) de fouille : 1995

Zone(s) de fouille : XI

Surface fouillée : 1/1

Surface conservée : 1/2

Qualité de conservation : Bon

Forme: Rectangulaire

Dimension restituée 1 (suit les courbes de niveau) : 13.8 mètres

Dimension restituée 2 (amont-aval) : 6.4 mètres

Surface restituée : 88.32 mètres carrés

**Type de construction :** Réutilisation

Doute sur le type de construction : Non

Description :

La terrasse C58.2 correspond à la persistance de la terrasse C58 à la phase-30. Aucun élément nouveau n'apparaît.

**Structures limitées :**

Aucune structure ne délimite précisément la terrasse.

**Type d'occupation :** Agricole

et

Doute sur l'occupation : Oui

Description :

Voir C58.1.

**Histoire événementielle :**

C58.2 est une terrasse reprenant l'emplacement de C58.1 encore visible à cette période: la terrasse a probablement servi de jardin ou de petit champ.

**Altitudes**

N° de terrasse	CARRE	X	Y	Z	X_carroyage	Y_carroyage
C58.2	ON-02	10	15	673.60	337.1	-1.85
C58.2	OY-03	80	60	674.60	348.8	-2.4
C58.2	OY-02	99	50	674.00	348.99	-1.5
C58.2	OV02	80	99	673.22	345.8	2.99

**Hiérarchie des composants:**

C58.2

**Chantier : BW****Phase ou unité supérieure: phase-31****Terrasse : C58.3**

Annulé : Non

**Bâtiment(s) associé(s), cf. plans dans le catalogue des bâtiments**

Année(s) de fouille : 1995

Zone(s) de fouille : XI

Surface fouillée : 1/1

Surface conservée : 3/4

Qualité de conservation : Bon

Forme: Rectangulaire

Dimension restituée 1 (suit les courbes de niveau) : 13.8 mètres

Dimension restituée 2 (amont-aval) : 6.4 mètres

Surface restituée : 88.32 mètres carrés

**Type de construction :** Perduration

Doute sur le type de construction : Non

Description :

C58.3 possède les mêmes spécificités que C58.2, le mur amont devait encore être apparent à cette phase.

**Structures limitées :**

Aucune structure ne délimite précisément la terrasse.

**Type d'occupation :** Basse-cour

et

Doute sur l'occupation : Non

Description :

La terrasse C58.3 comprend un ensemble de cuvettes peu profondes de dimensions variables (AFC126). Leur morphologie singulière amène à les interpréter comme des nids-de-poules à l'emplacement d'une basse-cour.

**Histoire événementielle :**

Après la phase-30, donc après l'aménagement de C58.2, la coulée boueuse recouvre en partie cette terrasse. Les habitants de la phase-31 y aménagent une basse-cour. Les occupations sont par la suite recouvertes par des ruissellements \$RU640.

**Altitudes**

N° de terrasse	CARRE	X	Y	Z	X_carroyage	Y_carroyage
C58.3	ON-02	10	15	673.60	337.1	-1.85
C58.3	OY-03	80	60	674.60	348.8	-2.4
C58.3	OY-02	99	50	674.00	348.99	-1.5
C58.3	OV02	80	99	673.22	345.8	2.99
C58.3	OV02	75	1	673.47	345.75	2.01

**Hiérarchie des composants:**

C58.3

Chantier : BW

Phase ou unité supérieure:

Terrasse :

C63

Annulé :

Oui

**Bâtiment(s) associé(s), cf. plans dans le catalogue des bâtiments**

Année(s) de fouille : 1994

Zone(s) de fouille : VIIaval

Surface fouillée :

Surface conservée :

Qualité de conservation :

Forme:

Dimension restituée 1 (suit les courbes de niveau) :

0

mètres

Dimension restituée 2 (amont-aval) :

0

mètres

Surface restituée :

0

mètres carrés

**Type de construction :**

Doute sur le type de construction :

Non

Description :

Numéro annulé. Cette terrasse est assimilée à la terrasse C59 (phase-26). Voir description de cette dernière.

**Structures limitées :**

**Type d'occupation :**

et

Doute sur l'occupation :

Non

Description :

**Histoire événementielle :**

**Altitudes**

**Hiérarchie des composants:**

C63



**Chantier : BW****Phase ou unité supérieure: phase-18****Terrasse : C60**

Annulé : Non

**Bâtiment(s) associé(s), cf. plans dans le catalogue des bâtiments**

STRUCT	Fonction(s)
BAT106	Spécialisée

Année(s) de fouille : 1992

Zone(s) de fouille : VIIaval-VIII

Surface fouillée : Indéterminable

Surface conservée : Indéterminable

Qualité de conservation : Indéterminable

Forme: Indéterminable

Dimension restituée 1 (suit les courbes de niveau) : 0 mètres

Dimension restituée 2 (amont-aval) : 0 mètres

Surface restituée : 0 mètres carrés

**Type de construction :** Réutilisation

Doute sur le type de construction : Oui

Description :

La terrasse ne possède pas d'élément constitutif, les dimensions sont déduites de l'emprise de la maison BAT106. Il est possible que les aménageurs aient profité du replat de la vaste terrasse précédente C164.

**Structures limitées :**

Aucune structure ne délimite précisément la terrasse.

**Type d'occupation :** Bâtiment

et

Doute sur l'occupation : Non

Description :

Cette terrasse a une emprise hypothétique, sans aucun élément constitutif.

**Histoire événementielle :**

La terrasse est recoupée par l'installation de la terrasse plus récente C68, son excavation n'est plus visible et aucun remblai lui appartenant n'a été identifié en coupe Z ou en plan.

**Altitudes**

N° de terrasse	CARRE	X	Y	Z	X_carroyage	Y_carroyage
C60	QD33	20	50	667.31	378.2	33.5
C60	QA33	30	50	667.08	375.3	33.5
C60	QB35	80	20	666.87	376.8	35.2
C60	QA35	99	1	666.84	375.99	35.01

**Hierarchie des composants:**

C60

**Chantier : BW****Phase ou unité supérieure: \$AG649****Terrasse : C61**

Annulé : Non

**Bâtiment(s) associé(s), cf. plans dans le catalogue des bâtiments**

Année(s) de fouille : 1994

Zone(s) de fouille : IX-XIII

Surface fouillée : Indéterminable

Surface conservée : Indéterminable

Qualité de conservation : Mauvais

Forme: Indéterminable

Dimension restituée 1 (suit les courbes de niveau) : 0 mètres

Dimension restituée 2 (amont-aval) : 0 mètres

Surface restituée : 0 mètres carrés

**Type de construction :** Création

Doute sur le type de construction : Non

Description :

Vague replat, sans aménagements, observé dans les zones IX et XIII. Dans chaque zone, un sous numéro a été créé (C61 contient C61.1 et C61.2), utilisé dans le système des relations hiérarchiques de Strata. A l'origine ce replat avait été individualisé pour être associé au Bâtiment BAT105, annulé à l'élaboration. Désormais, C61 est associé à un processus agricole mal calé, \$AG649, qui "flotte" entre les phases -16 et -28.

**Structures limitées :**

Observé sur quelques mètres carrés seulement, ce replat ne semble pas correspondre à une véritable construction; ses dimensions, son orientation et ses limites n'étant pas perceptibles, aucun plan restitué n'est proposé.

**Type d'occupation :** Agricole

et

Doute sur l'occupation : Non

Description :

**Histoire événementielle :**

Le replat C61 et les traces de labourage qui s'y marquent (\$AG649) sont très mal calés en chronologie relative. Par l'intermédiaire de strates très localisées, ils se raccordent à la coupe AN et se situent dans l'intervalle compris entre les phases d'occupation -16 et -28.

**Altitudes****Hiérarchie des composants:**

C61

C61.1 (EV, C)

C61.2 (EV, C)

**Chantier : BW****Phase ou unité supérieure: phase-29****Terrasse : C62**

Annulé : Non

**Bâtiment(s) associé(s), cf. plans dans le catalogue des bâtiments**

STRUCT	Fonction(s)
BAT107	Stockage et Etable

Année(s) de fouille : 1994

Zone(s) de fouille : IX

Surface fouillée : 3/4

Surface conservée : 1/2

Qualité de conservation : Mauvais

Forme: Rectangulaire

Dimension restituée 1 (suit les courbes de niveau) : 0 mètres

Dimension restituée 2 (amont-aval) : 0 mètres

Surface restituée : 0 mètres carrés

**Type de construction :** Création

Doute sur le type de construction : Non

Description :

Cette terrasse est représentée par l'excavation A3249 et le remblai latéral US262 à l'est.

**Structures limitées :**

Il n'y a pas de limites précises observées.

**Type d'occupation :** Bâtiment

et Espace(s) ouvert(s)

Doute sur l'occupation : Non

Description :

Voir BAT107.

**Histoire événementielle :**

La terrasse C62, chronologiquement postérieure à \$TL591, est visible directement au dessus de BAT128: son remblai US262 recouvre les vestiges de l'incendie de BAT128, avant d'être scellé par le dépôt \$TL261.

**Altitudes**

N° de terrasse	CARRE	X	Y	Z	X_carroyage	Y_carroyage
C62	QB32	50	85	667.70	376.5	32.85
C62	QC29	5	20	668.26	377.05	29.2
C62	QC29	15	70	668.17	377.15	29.7
C62	QG29	55	25	668.10	381.55	29.25
C62	QJ30	10	90	668.19	383.1	30.9
C62	QK29	50	90	668.25	384.5	29.9

**Hiérarchie des composants:****C62**

A3249 (UTA, EXCAV)

US262 (USA, REMB)

I1/AK402 (UTA, REMB)

AK/40.2 (UTA, REMB)

**Chantier : BW****Phase ou unité supérieure: phase-26****Terrasse : C59**

Annulé : Non

**Bâtiment(s) associé(s), cf. plans dans le catalogue des bâtiments**

STRUCT	Fonction(s)
BAT104	Spécialisée et Habitation

Année(s) de fouille : 1994

Zone(s) de fouille : VIaval-VIIaval

Surface fouillée : 1/1

Surface conservée : 1/2

Qualité de conservation : Bon

Forme: Rectangulaire

Dimension restituée 1 (suit les courbes de niveau) : 14.8 mètres

Dimension restituée 2 (amont-aval) : 8.3 mètres

Surface restituée : 122.84 mètres carrés

**Type de construction :** Réaménagement

Doute sur le type de construction : Non

Description :

La terrasse se compose de MUR A2556, de EXCAV A2794 et A2860, ALIGN A3051 sur le côté est, de EMPIER A3302,A3352,A3361,A3363 et A4032 et de EXCAV A4958 sur le côté ouest.

**Structures limitées :**

Aucune structure ne délimite précisément la terrasse.

**Type d'occupation :** Bâtiment

et

Doute sur l'occupation : Non

Description :

Voir BAT104.

**Histoire événementielle :**

La terrasse C59 a profité de l'espace plan créé par l'occupation précédente (terrasse C67) au point où les excavations se confondent presque. On observe cependant un léger décalage du nouvel aménagement vers l'ouest (environ trois mètres), qui va tronquer BAT65 (partie centrale et ouest). Après l'installation du bâtiment BAT104, lui succédera un nouvel édifice BAT61, décalé vers l'aval mais en conservant la même surface.

**Altitudes**

N° de terrasse	CARRE	X	Y	Z	X_carroyage	Y_carroyage
C59	PN36	9	47	667.00	362.09	36.47
C59	PM34	80	70	667.25	361.8	34.7
C59	PP33	20	35	667.46	364.2	33.35
C59	QA39	8	15	666.76	375.08	39.15
C59	PY31	95	95	667.82	373.95	31.95
C59	PX32	90	45	667.72	372.9	32.45
C59	PY33	55	5	667.30	373.55	33.05

**Hiérarchie des composants:**

<b>C59</b>	
A2556 (UTA, MUR)	
A2794 (UTA, EXCAV)	
A2860 (UTA, EXCAV)	
A3051 (UTA, ALIGN)	
A4958 (UTA, EXCAV)	
US109 (USA, REMB)	4/M320.4 (UTA, PERTURB)
	M3/20.4 (UTA, PERTURB)
	M3/6B (UTA, PERTURB)
	M3/7 (UTA, PERTURB)
USA3352 (USA, EMPIER)	A3302 (UTA, EMPIER)
	A3352 (UTA, ZEMPIER)
	A3361 (UTA, EMPIER)
USA4032 (USA, EMPIER)	10/55 (UTA, REMB)
	10/56 (UT, RUIS)

10/58 (UTA, ZEMPIER)

7/75 (UTA, EMPIER)

A3363 (UTA, ZEMPIER)

A4032 (UTA, EMPIER)

**Chantier : BW****Phase ou unité supérieure: phase-21****Terrasse : C64**

Annulé : Non

**Bâtiment(s) associé(s), cf. plans dans le catalogue des bâtiments**

STRUCT	Fonction(s)
BAT109	Indéterminée

Année(s) de fouille : 1994

Zone(s) de fouille : IX

Surface fouillée : 1/4

Surface conservée : 1/4

Qualité de conservation : Mauvais

Forme: Indéterminable

Dimension restituée 1 (suit les courbes de niveau) : 0 mètres

Dimension restituée 2 (amont-aval) : 0 mètres

Surface restituée : 0 mètres carrés

**Type de construction :** Création

Doute sur le type de construction : Non

Description :

C64 est constituée d'une EXCAV A3442 et d'un remblai visible en coupe D2, D2/52. Cette terrasse est vue très partiellement car la surface fouillée est très restreinte et le niveau très érodé.

**Structures limitées :**

Aucune structure ne délimite précisément la terrasse. Les dimensions sont difficiles à estimer à cause de l'érosion aval et de l'incertitude de l'amplitude du bâtiment BAT109 aménagé sur cette terrasse.

**Type d'occupation :** Bâtiment

et

Doute sur l'occupation : Non

Description :

Voir BAT109.

**Histoire événementielle :**

BAT109 est placé au-dessus de BAT112 de la phase-19. Les bâtiments des phases suivantes vont affecter BAT109, surtout BAT107 de la phase-29.

**Altitudes**

N° de terrasse	CARRE	X	Y	Z	X_carroyage	Y_carroyage
C64	QD28	75	95	668.40	378.75	28.95
C64	QD29	95	80	668.00	378.95	29.8
C64	QG28	75	95	668.42	381.75	28.95
C64	QG30	65	10	668.02	381.65	30.1

**Hierarchie des composants:****C64**

A3442 (UTA, EXCAV)

D2/52 (UTA, REMB)

Chantier : BW

Phase ou unité supérieure: phase-19

Terrasse : C65

Annulé : Non

**Bâtiment(s) associé(s), cf. plans dans le catalogue des bâtiments**

STRUCT	Fonction(s)
BAT110	Habitation

Année(s) de fouille : 1994

Zone(s) de fouille : VIII

Surface fouillée : 1/2

Surface conservée : Indéterminable

Qualité de conservation : Bon

Forme: Polygonale

Dimension restituée 1 (suit les courbes de niveau) : 12.3 mètres

Dimension restituée 2 (amont-aval) : 7.35 mètres

Surface restituée : 90.405 mètres carrés

**Type de construction :** Réutilisation

Doute sur le type de construction : Oui

Description :

La terrasse est matérialisée par les excavations A3036 et A4779.

**Structures limitées :**

Seul un trou de poteau en amont (renfort de talus, parapet, etc...?) peut définir un élément de limite.

**Type d'occupation :** Bâtiment

et Espace(s) ouvert(s)

Doute sur l'occupation : Non

Description :

Voir BAT110.

**Histoire événementielle :**

La situation en limite de fouille de cette terrasse relativise les dimensions de celle-ci qui sont indicatives.

**Altitudes**

**Hierarchie des composants:**

C65

A3036 (UTA, EXCAV)

A4595 (UTA, TP)

A4779 (UTA, EXCAV)

**Chantier : BW****Phase ou unité supérieure: phase-24****Terrasse : C66**

Annulé : Non

**Bâtiment(s) associé(s), cf. plans dans le catalogue des bâtiments**

Année(s) de fouille : 1992

Zone(s) de fouille : VIII

Surface fouillée : 1/2

Surface conservée : 1/2

Qualité de conservation : Bon

Forme: Indéterminable

Dimension restituée 1 (suit les courbes de niveau) : 12.8 mètres

Dimension restituée 2 (amont-aval) : 9.8 mètres

Surface restituée : 124.95 mètres carrés

**Type de construction :** Réaménagement

Doute sur le type de construction : Non

Description :

Les constituants sont un remblai latéral ouest US68 et deux murs orthogonaux A1960 à l'ouest et A2366 au sud.

**Structures limitées :**

US68 est le remblai latéral ouest de la terrasse C66, il serait en même temps le pendant latéral est des remblais de la terrasse C157. Les deux murs perpendiculaires A1960 et A2366 ne forment pas à proprement parler les limites amont et ouest de C66, mais celles du replat.

**Type d'occupation :** Indéterminé

et

Doute sur l'occupation : Non

Description :

La terrasse est en relation avec une occupation définie par AFC229 et ANT230. Il s'agit surtout de structures en creux (trous de poteaux, piquets et fosses) qui ne permettent pas de restituer un bâtiment. Cependant les murs de la terrasse pourraient avoir servi de soubassement à un bâtiment.

**Histoire événementielle :**

La terrasse C66 fut probablement aménagée en même temps que la terrasse C157 à l'ouest; elle perdure de la phase-24 à la phase-26. Son remblai latéral ouest recharge le muret aval de l'ancienne terrasse C112 de la phase-23.

**Altitudes**

N° de terrasse	CARRE	X	Y	Z	X_carroyage	Y_carroyage
C66	PN50	50	50	665.14	362.5	50.5
C66	PP43	50	50	666.15	364.5	43.5
C66	PQ42	50	50	666.25	365.5	42.5
C66	PW42	42	70	666.10	371.42	42.7

**Hiérarchie des composants:****C66**

A1960 (UTA, MUR)

A2366 (UTA, MUR)



**Chantier : BW****Phase ou unité supérieure: phase-25****Terrasse : C66.1**

Annulé : Non

**Bâtiment(s) associé(s), cf. plans dans le catalogue des bâtiments**

Année(s) de fouille : 1994

Zone(s) de fouille : VIII

Surface fouillée : 1/2

Surface conservée : 1/2

Qualité de conservation : Bon

Forme: Indéterminable

Dimension restituée 1 (suit les courbes de niveau) : 12.8 mètres

Dimension restituée 2 (amont-aval) : 9.8 mètres

Surface restituée : 124.95 mètres carrés

**Type de construction :** Perduration

Doute sur le type de construction : Non

Description :

La terrasse se compose de REMB US68, MUR A1960 et MUR A2366.

**Structures limitées :**

Il n'y a pas de structures à même de préciser les limites de l'emprise de la terrasse.

**Type d'occupation :** Indéterminé

et

Doute sur l'occupation : Non

Description :

C66.1 est la perduration de la terrasse C66 à la phase-25. Voir C66.

**Histoire événementielle :**

C66 fut probablement aménagée en même temps que la terrasse C157 à l'ouest, mais elle a pu perdurer pendant trois phases d'occupations (phase-24 à phase-26). A la phase 25, elle est contemporaine de C157.2.

**Altitudes**

N° de terrasse	CARRE	X	Y	Z	X_carroyage	Y_carroyage
C66.1	PN50	50	50	665.14	362.5	50.5
C66.1	PP43	50	50	666.15	364.5	43.5
C66.1	PQ42	50	50	666.25	365.5	42.5
C66.1	PW42	42	70	666.10	371.42	42.7

**Hiérarchie des composants:**

C66.1

**Chantier : BW****Phase ou unité supérieure: phase-26****Terrasse : C66.2**

Annulé : Non

**Bâtiment(s) associé(s), cf. plans dans le catalogue des bâtiments**

Année(s) de fouille : 1994

Zone(s) de fouille : VIII

Surface fouillée : 1/2

Surface conservée : 1/2

Qualité de conservation : Bon

Forme: Indéterminable

Dimension restituée 1 (suit les courbes de niveau) : 12.8 mètres

Dimension restituée 2 (amont-aval) : 9.8 mètres

Surface restituée : 124.95 mètres carrés

**Type de construction :** Perduration

Doute sur le type de construction : Non

Description :

Cette terrasse comprend les éléments suivants: REMB US68, MUR A1960 et MUR A2366

**Structures limitées :**

Aucune limite ne peut être proposée.

**Type d'occupation :** Indéterminé

et

Doute sur l'occupation : Non

Description :

C66.2 est la perduration de la terrasse C66.1 à la phase-26. Voir description de C66.

**Histoire événementielle :**

Cette terrasse est probablement aménagée en même temps que la terrasse C157 qui la borde à l'ouest, mais elle a pu perdurer de la phase-24 à la phase-26.

**Altitudes**

N° de terrasse	CARRE	X	Y	Z	X_carroyage	Y_carroyage
C66.2	PN50	50	50	665.14	362.5	50.5
C66.2	PP43	50	50	666.15	364.5	43.5
C66.2	PQ42	50	50	666.25	365.5	42.5
C66.2	PW42	42	70	666.10	371.42	42.7

**Hiérarchie des composants:**

C66.2

<b>Chantier : BW</b>	<b>Phase ou unité supérieure: phase-25</b>	<b>Terrasse : C67</b>
		Annulé : Non

### Bâtiment(s) associé(s), cf. plans dans le catalogue des bâtiments

STRUCT	Fonction(s)
BAT65	Habitation

Année(s) de fouille : 1994      Zone(s) de fouille : VIIaval-VIII

Surface fouillée : 1/1      Surface conservée : 1/2

Qualité de conservation : Bon

Forme: Rectangulaire      Dimension restituée 1 (suit les courbes de niveau) : 14.3 mètres

Dimension restituée 2 (amont-aval) : 8.5 mètres

Surface restituée : 121.55 mètres carrés

**Type de construction :** Création      **Doute sur le type de construction :** Non

Description :

La terrasse C67, strictement assimilée à C163, est constituée par l'excavation A4931 poursuivie par A3045 vers l'est. Les remblais sont US217 à l'aval et US133 à l'est. Un empiérement A3074 marqué avec A4931 l'angle sud-est de la terrasse.

#### Structures limitées :

La limite amont est donnée par l'excavation A4931 qui s'incurve. L'excavation A3045 prolonge A4931 vers l'est en reprenant la limite amont de la terrasse C31 de la phase-24. Un remblai US133 de 15-20 cm recouvre C31 en formant un talus latéral pour C67, de sorte que le replat de C31 devait être en partie gommé. La limite ouest reste approximative, érodée par les occupations postérieures; elle devait venir se confondre avec l'est de C157.2.

**Type d'occupation :** Bâtiment      **et** Espace(s) ouvert(s)      **Doute sur l'occupation :** Non

Description :

Cette terrasse supporte le bâtiment BAT65, défini comme une habitation.

#### Histoire événementielle :

Pour l'installation de cette terrasse, installée après les ruissellements \$RU321, on a probablement tiré parti de l'horizontalisation faite antérieurement par l'aménagement du bâtiment BAT247 à la phase-21; le prolongement des excavations en amont A4931 a d'ailleurs totalement détruit l'excavation pour l'implantation de BAT247 dont il ne reste aucune trace. Les traces d'occupation sur la terrasse C67 (BAT65) sont érodées par les aménagements postérieurs (terrasse C59 et bâtiment BAT104, phase-26).

#### Altitudes

N° de terrasse	CARRE	X	Y	Z	X_carroyage	Y_carroyage
C67	QC31	14	99	667.79	377.14	31.99
C67	QC32	44	65	667.56	377.44	32.65
C67	QB33	31	63	667.36	376.31	33.63
C67	QA39	45	18	666.73	375.45	39.18
C67	PP32	3	68	667.70	364.03	32.68

#### Hiérarchie des composants:

<b>C67</b>	
C163 (EV, C)	A3045 (UTA, EXCAV)
	A3074 (UTA, EMPIER)
	A4931 (UTA, EXCAV)
	US133 (USA, REMB)
	2/G (UTA, REMB)
	5/Z2H (UTA, REMB)
	6/D261 (UTA, REMB)
	6/D262 (UTA, REMB)
	6/L (UTA, REMB)
	D2/61 (UTA, REMB)
	D2/62 (UTA, REMB)
	UV/21B (UTA, REMB)
	Z/2H (UTA, REMB)
US217 (USA, REMB)	2/13 (UTA, REMB)



**Chantier : BW****Phase ou unité supérieure: phase-19****Terrasse : C68**

Annulé : Non

**Bâtiment(s) associé(s), cf. plans dans le catalogue des bâtiments**

STRUCT	Fonction(s)
BAT112	Spécialisée

Année(s) de fouille : 1994

Zone(s) de fouille : VIIaval-VIII

Surface fouillée : 1/2

Surface conservée : Indéterminable

Qualité de conservation : Indéterminable

Forme: Rectangulaire

Dimension restituée 1 (suit les courbes de niveau) : 7.5 mètres

Dimension restituée 2 (amont-aval) : 4.7 mètres

Surface restituée : 35.25 mètres carrés

**Type de construction :** Réaménagement

Doute sur le type de construction : Non

Description :

La terrasse est constituée de: deux excavations (EXCAV A3085 et A3100), un remblai visible en coupe Z (13B et Z13E premier remblai de C68, comportant probablement des éléments de l'incendie de B106 en position secondaires) et deux empièrments (EMPIER A4974 et A3086). Une troisième excavation EXCAV A3491 apparaît en aval, sous le mur A2392 de B112.

**Structures limites :**

A1839.5, muret amont aval construit en phase-14, sert encore de limite est à la terrasse C68: le sommet du mur aval A3472 correspond au sommet des pierres de A1839.5.

**Type d'occupation :** Bâtiment

et

Doute sur l'occupation : Non

Description :

Voir BAT112.

**Histoire événementielle :**

C68 a profité du replat créé par la terrasse C60 qui la précède, mais lors de son implantation, on a retaillé un peu plus le talus amont en se décalant vers l'est, ce qui donne une excavation bilobée.

**Altitudes**

N° de terrasse	CARRE	X	Y	Z	X_carroyage	Y_carroyage
C68	QD32	40	90	667.15	378.4	32.9
C68	QD35	40	60	667.02	378.4	35.6
C68	PZ33	80	70	667.00	374.8	33.7
C68	PZ36	99	1	666.91	374.99	36.01

**Hiérarchie des composants:****C68**

2/Z13B (UTA, REMB)

4/Z13B (UTA, REMB)

4/Z13E (UTA, REMB)

A3085 (UTA, EXCAV)

A3100 (UTA, EXCAV)

A3491 (UTA, EXCAV)

USA4974 (USA, EMPIER) 6/D266 (UT, RUIS)

A3086 (UTA, MUR)

A4974 (UTA, EMPIER)

D2/66 (UTA, EMPIER)

Z/13B (UTA, REMB)

Z/13E (UTA, REMB)

**Chantier : BWW****Phase ou unité supérieure: SEC-13****Terrasse : C69**

Annulé : Non

**Bâtiment(s) associé(s), cf. plans dans le catalogue des bâtiments**

Année(s) de fouille : 1995

Zone(s) de fouille : XII

Surface fouillée : 1/2

Surface conservée : 1/2

Qualité de conservation : Bon

Forme: Rectangulaire

Dimension restituée 1 (suit les courbes de niveau) : 0 mètres

Dimension restituée 2 (amont-aval) : 5.4 mètres

Surface restituée : 0 mètres carrés

**Type de construction :** Création

Doute sur le type de construction : Non

Description :

La terrasse est constituée par les excavations, A3601 en amont, et A3603 en aval.

**Structures limitées :**

Aucune structure ne délimite précisément la terrasse.

**Type d'occupation :** Agricole

et

Doute sur l'occupation : Non

Description :

Quelques restes fugaces de traces d'aire ZYO3147, plus tardives, ont été observées.

**Histoire événementielle :**

La terrasse est associée à la phase W16 intégrée à la section SEC-13, elle n'est pas occupée par un bâtiment. Elle est recoupée par la tranchée T12.

**Altitudes**

N° de terrasse	CARRE	X	Y	Z	X_carroyage	Y_carroyage
C69	LU32	0	0	671.18	269	32
C69	LR32	0	0	671.16	266	32
C69	LR37	0	0	670.52	266	37
C69	LV37	0	0	670.40	270	37

**Hiérarchie des composants:****C69**

A3601 (UTA, TALUS)

A3603 (UTA, TALUS)

**Chantier : BWW****Phase ou unité supérieure: SEC-11****Terrasse : C70**

Annulé : Non

**Bâtiment(s) associé(s), cf. plans dans le catalogue des bâtiments**

STRUCT	Fonction(s)
BAT113	Indéterminée

Année(s) de fouille : 1995

Zone(s) de fouille : XII

Surface fouillée : 1/4

Surface conservée : 1/4

Qualité de conservation : Bon

Forme: Rectangulaire

Dimension restituée 1 (suit les courbes de niveau) : 0 mètres

Dimension restituée 2 (amont-aval) : 4 mètres

Surface restituée : 0 mètres carrés

**Type de construction :** Création

Doute sur le type de construction : Non

Description :

La terrasse est constituée de l'excavation amont A3784 et de l'excavation latérale est A3624.

**Structures limites :**

Aucune structure ne délimite précisément la terrasse.

**Type d'occupation :** Bâtiment

et Espace(s) ouvert(s)

Doute sur l'occupation : Non

Description :

La terrasse est occupée en amont par le bâtiment BAT113. On remarque un replat appartenant probablement à la terrasse C70 qui se prolonge jusqu'au bâtiment BAT114 et qui formerait ainsi un espace ouvert entre ces deux derniers bâtiments.

**Histoire événementielle :**

La terrasse fait partie du processus anthropique non incendié \$OC693 associé à la phase W15 de la section SEC-11. Elle est recoupée par la tranchée T12.

**Altitudes**

N° de terrasse	CARRE	X	Y	Z	X_carroyage	Y_carroyage
C70	LR34	0	0	670.68	266	34
C70	LR36	0	0	670.45	266	36

**Hiérarchie des composants:****C70**

A3624 (UTA, CUV)

A3784 (UTA, EXCAV)

**Chantier : BWW****Phase ou unité supérieure: SEC-10****Terrasse : C71**

Annulé : Non

**Bâtiment(s) associé(s), cf. plans dans le catalogue des bâtiments**

STRUCT	Fonction(s)
BAT115	Habitation

Année(s) de fouille : 1995

Zone(s) de fouille : XII

Surface fouillée : 1/2

Surface conservée : 1/2

Qualité de conservation : Bon

Forme: Rectangulaire

Dimension restituée 1 (suit les courbes de niveau) : 0 mètres

Dimension restituée 2 (amont-aval) : 7 mètres

Surface restituée : 0 mètres carrés

**Type de construction :** Réaménagement

Doute sur le type de construction : Non

Description :

La terrasse reprend partiellement la topographie plus ancienne de la terrasse C225. L'excavation A3772 et le mur A3619 constituent les nouveaux éléments de la terrasse C71.

**Structures limitées :**

Aucune structure ne délimite précisément la terrasse.

**Type d'occupation :** Bâtiment

et

Doute sur l'occupation : Non

Description :

Le bâtiment MAS115 occupe la terrasse C71.

**Histoire événementielle :**

la terrasse fait partie du processus anthropique non incendié \$OC691 associé à la phase W14 en section SEC-10. Elle est recoupée dans sa moitié ouest par la tranchée exploratoire T12.

**Altitudes**

N° de terrasse	CARRE	X	Y	Z	X_carroyage	Y_carroyage
C71	LS37	0	0	670.47	267	37
C71	LT34	0	0	670.60	268	34

**Hiérarchie des composants:**

C71

A3619 (UTA, MURET)

A3772 (UTA, EXCAV)



**Chantier : BW****Phase ou unité supérieure: phase-37****Terrasse : C72**

Annulé : Non

**Bâtiment(s) associé(s), cf. plans dans le catalogue des bâtiments**

STRUCT	Fonction(s)
BAT116	Spécialisée

Année(s) de fouille : 1995

Zone(s) de fouille : XI

Surface fouillée : 1/1

Surface conservée : 1/1

Qualité de conservation : Bon

Forme: Rectangulaire

Dimension restituée 1 (suit les courbes de niveau) : 11.5 mètres

Dimension restituée 2 (amont-aval) : 8.5 mètres

Surface restituée : 97.75 mètres carrés

**Type de construction :** Création

Doute sur le type de construction : Non

Description :

Cette terrasse est constituée d'une profonde excavation A3578 et d'un remblai US509 à l'est et à l'aval, ainsi que d'un empierrement côté aval à l'ouest; on observe une série de trous de poteaux et de piquets.

**Structures limitées :**

Aucune structure ne délimite précisément la terrasse.

**Type d'occupation :** Bâtiment

et

Doute sur l'occupation : Non

Description :

Voir BAT116.

**Histoire événementielle :**

Cette terrasse est postérieure à la coulée boueuse STL309. Elle supporte le bâtiment BAT116. Les colluvions SCO312 scellent les vestiges de la démolition du bâtiment, puis un torrentiel leur succède STO311 sur toute la zone.

**Altitudes**

N° de terrasse	CARRE	X	Y	Z	X_carroyage	Y_carroyage
C72	OL05	1	1	672.61	335.01	5.01
C72	OL06	25	5	672.22	335.25	6.05
C72	OL13	1	1	671.40	335.01	13.01
C72	OS05	95	5	672.87	342.95	5.05
C72	OS06	55	10	672.52	342.55	6.1
C72	OT11	1	1	672.01	343.01	11.01
C72	OT13	1	1	671.60	343.01	13.01

**Hiérarchie des composants:**

C72

20/32.2 (UTA, REMB)

A3578 (UTA, EXCAV)

BH/27 (UT, TF)

US509 (USA, ZEMPIER) BH/28 (UTA, ZEMPIER)

BJ/38 (UTA, ZEMPIER)

**Chantier : BW****Phase ou unité supérieure: phase-28****Terrasse : C74**

Annulé : Non

**Bâtiment(s) associé(s), cf. plans dans le catalogue des bâtiments**

STRUCT	Fonction(s)
BAT118	Indéterminée et Indéterminée

Année(s) de fouille : 1995

Zone(s) de fouille : IX-XIII

Surface fouillée : 1/2

Surface conservée : 1/2

Qualité de conservation : Mauvais

Forme: Rectangulaire

Dimension restituée 1 (suit les courbes de niveau) : 0 mètres

Dimension restituée 2 (amont-aval) : 0 mètres

Surface restituée : 0 mètres carrés

**Type de construction :** Création

Doute sur le type de construction : Non

Description :

La terrasse C74 est constituée d'une excavation (A5604) et d'un remblai (AN/14).

**Structures limites :**

Des trous de poteaux (A3235 et A3317) forment, en amont de BAT118, une structure en équerre, peut-être une petite plate-forme. Un trou de poteau (A3665), une zone charbonneuse (A3655) et un stylobate (A3664) marquent, à l'est, les limites du replat.

**Type d'occupation :** Bâtiment

et

Doute sur l'occupation : Non

Description :

La terrasse C74 est occupée par le bâtiment BAT118, incendié mais en mauvais état de conservation.

**Histoire événementielle :**

C74 empiète légèrement sur C56.1, la terrasse de BAT88, bâtiment de la phase-27. A la phase-29, C62, la terrasse de BAT107 succède à BAT118: son remblai AK/40.2 forme un léger talus latéral sur les décombres A3232 de BAT118.

**Altitudes**

N° de terrasse	CARRE	X	Y	Z	X_carroyage	Y_carroyage
C74	QM27	85	70	668.40	386.85	27.7
C74	QL31	60	1	667.90	385.6	31.01
C74	QP30	30	85	667.80	389.3	30.85
C74	QQ28	50	20	667.85	390.5	28.2
C74	QV29	90	95	667.40	395.9	29.95

**Hiérarchie des composants:**

C74

32/AN14 (UTA, REMB)

A5604 (UTA, EXCAV)

AN/14 (UTA, REMB)

**Chantier : BWW****Phase ou unité supérieure: SEC-8****Terrasse : C75**

Annulé : Non

**Bâtiment(s) associé(s), cf. plans dans le catalogue des bâtiments**

STRUCT	Fonction(s)
BAT120	Indéterminée

Année(s) de fouille : 1995

Zone(s) de fouille : XII

Surface fouillée : 1/2

Surface conservée : 1/2

Qualité de conservation : Bon

Forme: Rectangulaire

Dimension restituée 1 (suit les courbes de niveau) : 0 mètres

Dimension restituée 2 (amont-aval) : 0 mètres

Surface restituée : 0 mètres carrés

**Type de construction :** Création

Doute sur le type de construction : Non

Description :

La terrasse est constituée par le remblais 300/AQ et par l'excavation A3783.

**Structures limitées :**

Aucune structure ne délimite précisément la terrasse.

**Type d'occupation :** Bâtiment

et

Doute sur l'occupation : Non

Description :

La fonction du bâtiment BAT120 n'est pas connue.

**Histoire événementielle :**

La terrasse fait partie du processus anthropique incendié SOI701 intégré à la section SEC-8. Elle est, pour la moitié ouest, recoupée par la tranchée T12.

**Altitudes**

N° de terrasse	CARRE	X	Y	Z	X_carroyage	Y_carroyage
C75	LS32	0	0	670.58	267	32

**Hierarchie des composants:**

C75

300/AQ (UT, REMB?)

A3783 (UTA, EXCAV)

**Chantier : BW****Phase ou unité supérieure: SEC-8****Terrasse : C76**

Annulé : Non

**Bâtiment(s) associé(s), cf. plans dans le catalogue des bâtiments**

STRUCT	Fonction(s)
BAT121	Indéterminée

Année(s) de fouille : 1995

Zone(s) de fouille : XII

Surface fouillée : 1/4

Surface conservée : 1/4

Qualité de conservation : Bon

Forme: Rectangulaire

Dimension restituée 1 (suit les courbes de niveau) : 0 mètres

Dimension restituée 2 (amont-aval) : 0 mètres

Surface restituée : 0 mètres carrés

**Type de construction :** Création

Doute sur le type de construction : Non

Description :

la terrasse est constituée par un petit muret amont (A3638). Seul l'angle sud-est est conservé.

**Structures limitées :**

Aucune structure ne délimite précisément la terrasse.

**Type d'occupation :** Bâtiment

et

Doute sur l'occupation : Non

Description :

On ne connaît pas la fonction du bâtiment BAT121 qui occupe cette terrasse.

**Histoire événementielle :**

La terrasse a été recoupée par la tranchée T12. Elle fait partie du processus anthropique incendié SOI688 associé à la phase W12 en section SEC-8.

**Altitudes**

N° de terrasse	CARRE	X	Y	Z	X_carroyage	Y_carroyage
C76	LT39	0	0	669.90	268	39

**Hierarchie des composants:**

C76

A3638 (UTA, MUR)

Chantier : BWW

Phase ou unité supérieure:

Terrasse :

C77

Annulé :

Oui

**Bâtiment(s) associé(s), cf. plans dans le catalogue des bâtiments**

Année(s) de fouille : 1995

Zone(s) de fouille : XII

Surface fouillée :

Surface conservée :

Qualité de conservation :

Forme:

Dimension restituée 1 (suit les courbes de niveau) :

0

mètres

Dimension restituée 2 (amont-aval) :

0

mètres

Surface restituée :

0

mètres carrés

**Type de construction :**

Doute sur le type de construction :

Non

Description :

Numéro de terrasse annulé.

**Structures limitées :**

**Type d'occupation :**

et

Doute sur l'occupation :

Non

Description :

**Histoire événementielle :**

**Altitudes**

**Hierarchie des composants:**

C77

**Chantier : BW****Phase ou unité supérieure: phase-26****Terrasse : C78**

Annulé : Non

**Bâtiment(s) associé(s), cf. plans dans le catalogue des bâtiments**

Année(s) de fouille : 1995

Zone(s) de fouille : XI

Surface fouillée : 1/2

Surface conservée : 1/4

Qualité de conservation : Mauvais

Forme: Rectangulaire

Dimension restituée 1 (suit les courbes de niveau) : 13.3 mètres

Dimension restituée 2 (amont-aval) : 6.3 mètres

Surface restituée : 83.79 mètres carrés

**Type de construction :** Création

Doute sur le type de construction : Non

Description :

La terrasse C78 est constituée de remblais US529 et US537. Elle est visible en coupe AG.

**Structures limitées :**

Aucune structure limite n'est observée.

**Type d'occupation :** Indéterminé

et

Doute sur l'occupation : Non

Description :

AFC61 est un ensemble de structures (four ou foyer, fragment de sol d'argile bleue, fosse, cuvette et piquet) qui, avec les vestiges d'incendie et d'empierrement INC294, définit l'occupation sur C78.

**Histoire événementielle :**

C78 est contemporaine de C114 et située en amont de celle-ci. Elle est recouverte par un torrentiel US551.

**Altitudes**

N° de terrasse	CARRE	X	Y	Z	X_carroyage	Y_carroyage
C78	OO-04	75	80	674.40	338.75	-3.2
C78	OW-07	20	45	675.50	346.2	-6.55
C78	OW-04	1	5	675.00	346.01	-3.95

**Hiérarchie des composants:**

<b>C78</b>	
US529 (USA, REMB)	20/AU12 (UTA, REMB)
	AU/1 (UTA, REMB)
	AU/12 (UTA, REMB)
US537 (USA, REMB)	19/8 (UTA, REMB)
	20/204 (UTA, REMB)
	AG/46 (UTA, REMB)
	AG/47 (UTA, REMB)

**Chantier : BWW****Phase ou unité supérieure: SEC-5.1****Terrasse : C79**

Annulé : Non

**Bâtiment(s) associé(s), cf. plans dans le catalogue des bâtiments**

STRUCT	Fonction(s)
BAT123	Indéterminée

Année(s) de fouille : 1995

Zone(s) de fouille : XII

Surface fouillée : 1/4

Surface conservée : 1/4

Qualité de conservation : Mauvais

Forme: Indéterminable

Dimension restituée 1 (suit les courbes de niveau) : 0 mètres

Dimension restituée 2 (amont-aval) : 0 mètres

Surface restituée : 0 mètres carrés

**Type de construction :** Création

Doute sur le type de construction : Non

Description :

La terrasse C79 est marquée par l'excavation amont A3778.

**Structures limites :**

Aucune structure ne délimite précisément la terrasse.

**Type d'occupation :** Bâtiment

et

Doute sur l'occupation : Non

Description :

La fonction du bâtiment BAT123 n'est pas connue.

**Histoire événementielle :**

Cette terrasse C69 fait partie du processus \$OI662 intégré à la phase W4 de la section SEC-5.1. Elle est occupée par le bâtiment BAT123 et se crée, tout en se décalant de 2.5 m vers l'ouest, contre le même talus que celui construit pour C80 lors de la phase W3 de la SEC-5.1. Elle est recoupée par la tranchée T12.

**Altitudes**

N° de terrasse	CARRE	X	Y	Z	X_carroyage	Y_carroyage
C79	LQ31	0	0	670.68	265	31

**Hiérarchie des composants:****C79**

A3778 (UTA, EXCAV)

**Chantier : BWW****Phase ou unité supérieure: SEC-4****Terrasse : C80**

Annulé : Non

**Bâtiment(s) associé(s), cf. plans dans le catalogue des bâtiments**

STRUCT	Fonction(s)
BAT124	Indéterminée

Année(s) de fouille : 1995

Zone(s) de fouille : XII

Surface fouillée : 1/2

Surface conservée : 1/2

Qualité de conservation : Bon

Forme: Rectangulaire

Dimension restituée 1 (suit les courbes de niveau) : 0 mètres

Dimension restituée 2 (amont-aval) : 6.5 mètres

Surface restituée : 0 mètres carrés

**Type de construction :** Création

Doute sur le type de construction : Non

Description :

Le muret aval A3748 ainsi que l'excavation amont et latérale est A3780 constitue la terrasse.

**Structures limites :**

Aucune structure ne délimite précisément la terrasse.

**Type d'occupation :** Bâtiment

et

Doute sur l'occupation : Non

Description :

La fonction du bâtiment BAT124 n'est pas connue.

**Histoire événementielle :**

La terrasse est recoupée par la tranchée T12. La terrasse fait partie du processus anthropique incendié \$OI661 de la phase W3 intégrée à la section SEC-4.

**Altitudes**

N° de terrasse	CARRE	X	Y	Z	X_carroyage	Y_carroyage
C80	LS37	0	0	670.00	267	37
C80	LR31	0	0	669.90	266	31

**Hierarchie des composants:****C80**

A3748 (UTA, MUR)

A3780 (UTA, EXCAV)



Chantier : BWW

Phase ou unité supérieure:

Terrasse :

C81

Annulé :

Oui

**Bâtiment(s) associé(s), cf. plans dans le catalogue des bâtiments**

Année(s) de fouille : 1999

Zone(s) de fouille :

Surface fouillée :

Surface conservée :

Qualité de conservation :

Forme:

Dimension restituée 1 (suit les courbes de niveau) :

0

mètres

Dimension restituée 2 (amont-aval) :

0

mètres

Surface restituée :

0

mètres carrés

**Type de construction :**

Doute sur le type de construction :

Non

Description :

Numéro de terrasse annulé.

**Structures limitées :**

**Type d'occupation :**

et

Doute sur l'occupation :

Non

Description :

**Histoire événementielle :**

**Altitudes**

**Hierarchie des composants:**

C81

**Chantier : BW****Phase ou unité supérieure: phase-23****Terrasse : C82**

Annulé : Non

**Bâtiment(s) associé(s), cf. plans dans le catalogue des bâtiments**

Année(s) de fouille : 1996

Zone(s) de fouille : XIIIouest

Surface fouillée : 1/4

Surface conservée : Indéterminable

Qualité de conservation : Mauvais

Forme: Indéterminable

Dimension restituée 1 (suit les courbes de niveau) : 0 mètres

Dimension restituée 2 (amont-aval) : 0 mètres

Surface restituée : 0 mètres carrés

**Type de construction :** Création

Doute sur le type de construction : Non

Description :

Replat en pied de talus naturel, sans éléments constitutifs particuliers. Correspond, dans le relief de l'aval de la zone XIIIouest, à ce qui était le pied du mur aval des états successifs de la terrasse C100 (phases -13 à -15).

**Structures limitées :**

Seule la rupture de pente à l'amont est significative. A l'ouest, le mur A3684 (cf. plan de la phase-23), s'il borde bien le lit d'un torrent, marque probablement la limite maximale de la terrasse C82. A l'aval, C82 disparaît dans la tranchée Tr.5 et, à l'est, elle est bornée par la limite occidentale présumée de la terrasse C102.

**Type d'occupation :** Espace(s) ouvert(s)

et

Doute sur l'occupation : Non

Description :

Un foyer, un piquet et des dépôts charbonneux (A3686, A3688 et 32/17 incorporés dans l'unité US10008) sont les seules traces d'occupation et d'aménagements conservées.

**Histoire événementielle :**

Localement, le replat C82 et les structures associées succèdent à des dépôts d'origine torrentielle (US10088 englobés dans le processus de laves torrentielles \$TL565), qui se mettent en place après la phase-22. Immédiatement au-dessous d'eux se trouve un niveau de colluvions (t5a/25 du processus \$CO558) qui s'est constitué entre les phases -17 et -18. Cette partie du site semble donc inoccupée entre la phase -15 (aval de la terrasse C100.3) et la phase-23. Après celle-ci, seuls les sables du ruissellement \$RU321 (postérieurs à la phase-24) sont enregistrés dans la séquence locale (couche t5a/16, t5a15b et t5a/15a).

**Altitudes**

N° de terrasse	CARRE	X	Y	Z	X_carroyage	Y_carroyage
C82	QX32	50	50	666.32	397.5	32.5

**Hiérarchie des composants:**

C82

**Chantier : BW****Phase ou unité supérieure: phase-33****Terrasse : C83**

Annulé : Non

**Bâtiment(s) associé(s), cf. plans dans le catalogue des bâtiments**

Année(s) de fouille : 1992

Zone(s) de fouille : I-II-III-XI-XXXI

Surface fouillée : Coupe

Surface conservée : Coupe

Qualité de conservation : Indéterminable

Forme: Rectangulaire

Dimension restituée 1 (suit les courbes de niveau) : 43.1 mètres

Dimension restituée 2 (amont-aval) : 3.5 mètres

Surface restituée : 150.85 mètres carrés

**Type de construction :** Création

Doute sur le type de construction : Non

Description :

La terrasse C83 correspond à un chemin traversant la zoc30 entre les m.12-16, repéré sur une quarantaine de mètres, notamment en coupes S2, R, Q2-Q3, K2, D1, D4. Il se compose dans la zone XXXI d'un muret aval (USA4747) et d'un gros empièrrement (USA4743). On observe également un remblai US654.

**Structures limitées :**

L'extension de ce chemin à l'ouest de la tranchée Tr.8 comme à l'est de la tranchée Tr.4 n'est pas connue.

**Type d'occupation :** Chemin

et

Doute sur l'occupation : Non

Description :

Le chemin avait certainement pour fonction de desservir par l'amont les bâtiments et les terrasses. Les traces d'un incendie (INC92) sont visibles en coupe BH et BJ sur l'emprise du chemin.

**Histoire événementielle :**

Le chemin C83 est créé après le passage du torrentiel \$TO639 qui scelle la phase-32. Il continue d'être utilisé à la phase-34 avant d'être, finalement, recouvert par les dépôts de ruissellement \$RU640.

**Altitudes**

N° de terrasse	CARRE	X	Y	Z	X_carroyage	Y_carroyage
C83	OL12	20	30	671.25	335.2	12.3
C83	OV13	50	10	671.50	345.5	13.1
C83	OV14	50	99	671.45	345.5	14.99
C83	OY13	99	50	671.60	348.99	13.5
C83	OY16	90	70	671.50	348.9	16.7
C83	PC13	70	50	672.00	352.7	13.5
C83	PC14	70	60	671.50	352.7	14.6
C83	PC16	70	30	671.50	352.7	16.3
C83	QC14	90	10	672.10	377.9	14.1

**Hierarchie des composants:****C83**

US654 (USA, REMB)

L4/5 (UT)

Q2/7 (UTA, REMB)

Q3/5 (UT, CB)

Q3/6 (UT, CB)

USA4743 (USA, ZEMPIER)

A4743 (UTA, ZEMPIER)

S2/91B (UTA, EMPIER)

S2/91C (UTA, EFFON)

STR3040B (UTA, MURET)

US511 (USA, EMPIER)

BJ/37 (UTA, EMPIER)

S2/91A (UTA, EMPIER)

USA4747 (USA, MURET)

A4747 (UTA, MUR)

S2/91D (UTA, MUR)

S2/91E (UTA, REMB)

STR3040A (UTA, TP)

**Chantier : BW****Phase ou unité supérieure: phase-34****Terrasse : C83.1**

Annulé : Non

**Bâtiment(s) associé(s), cf. plans dans le catalogue des bâtiments**

Année(s) de fouille : 1998

Zone(s) de fouille : XXXI

Surface fouillée : Coupe

Surface conservée : Coupe

Qualité de conservation : Indéterminable

Forme: Rectangulaire

Dimension restituée 1 (suit les courbes de niveau) : 43.1 mètres

Dimension restituée 2 (amont-aval) : 3.5 mètres

Surface restituée : 150.85 mètres carrés

**Type de construction :** Réutilisation

Doute sur le type de construction : Non

Description :

Cet aménagement est en fait la persistance du chemin C83 à la phase-34. Voir C83.

**Structures limitées :**

Il n'y a aucune structure qui délimite l'emprise du chemin.

**Type d'occupation :** Chemin

et

Doute sur l'occupation : Non

Description :

Voir C83.

**Histoire événementielle :**

Voir C83.

**Altitudes**

N° de terrasse	CARRE	X	Y	Z	X_carroyage	Y_carroyage
C83.1	OL12	20	30	671.25	335.2	12.3
C83.1	OV13	50	10	671.50	345.5	13.1
C83.1	OV14	50	99	671.45	345.5	14.99
C83.1	OY13	99	50	671.60	348.99	13.5
C83.1	PC13	70	50	672.00	352.7	13.5
C83.1	PC14	70	60	671.50	352.7	14.6
C83.1	PC16	70	30	671.50	352.7	16.3
C83.1	QC14	90	10	672.10	377.9	14.1

**Hiérarchie des composants:**

C83.1

**Chantier : BWW****Phase ou unité supérieure: SEC-3****Terrasse : C84**

Annulé : Non

**Bâtiment(s) associé(s), cf. plans dans le catalogue des bâtiments**

STRUCT	Fonction(s)
BAT125	Indéterminée

Année(s) de fouille : 1995

Zone(s) de fouille : XII

Surface fouillée : 1/4

Surface conservée : 1/4

Qualité de conservation : Mauvais

Forme: Indéterminable

Dimension restituée 1 (suit les courbes de niveau) : 0 mètres

Dimension restituée 2 (amont-aval) : 0 mètres

Surface restituée : 0 mètres carrés

**Type de construction :** Création

Doute sur le type de construction : Non

Description :

Le replat de la terrasse est constitué par les remblais 300/BM issus de l'excavation A3785.

**Structures limitées :**

Aucune structure ne délimite précisément la terrasse.

**Type d'occupation :** Bâtiment

et

Doute sur l'occupation : Non

Description :

La fonction du bâtiment BAT125 n'est pas connue.

**Histoire événementielle :**

La terrasse fait partie du processus anthropique \$OI659 intégré à la section SEC-3. elle est édifée pour l'installation du bâtiment BAT125 et fait partie des occupations les plus anciennes de cette zone. Elle est en grande partie recoupée par la tranchée T12.

**Altitudes**

N° de terrasse	CARRE	X	Y	Z	X_carroyage	Y_carroyage
C84	LT37	0	0	669.95	268	37

**Hierarchie des composants:**

C84

12e/100 (UTA, REMB)

300/BM (UT, REMB?)

A3785 (UTA, EXCAV)

**Chantier : BWW****Phase ou unité supérieure: SEC-5.3****Terrasse : C85**

Annulé : Non

**Bâtiment(s) associé(s), cf. plans dans le catalogue des bâtiments**

STRUCT	Fonction(s)
BAT122	Indéterminée

Année(s) de fouille : 1995

Zone(s) de fouille : XII

Surface fouillée : 1/2

Surface conservée : 1/2

Qualité de conservation : Bon

Forme: Rectangulaire

Dimension restituée 1 (suit les courbes de niveau) : 0 mètres

Dimension restituée 2 (amont-aval) : 5.5 mètres

Surface restituée : 0 mètres carrés

**Type de construction :** Création

Doute sur le type de construction : Non

Description :

La terrasse C85 n'a pas d'éléments constitutifs définis. Elle est délimitée en amont et en aval par deux talus parallèles.

**Structures limitées :**

Aucune structure ne délimite précisément la terrasse.

**Type d'occupation :** Bâtiment

et

Doute sur l'occupation : Non

Description :

La terrasse est occupée par le bâtiment BAT122 dont la fonction reste inconnue.

**Histoire événementielle :**

La terrasse C85 fait partie du processus \$OI663 intégré à la phase W6 de la section SEC-5.3. Elle est installée sur la terrasse C79. Le replat a été partiellement détruit par l'ouverture de la tranchée Tr.12.

**Altitudes**

N° de terrasse	CARRE	X	Y	Z	X_carroyage	Y_carroyage
C85	LT32	0	0	670.68	268	32
C85	LP32	0	0	670.70	264	32
C85	LT36	0	0	670.20	268	36

**Hierarchie des composants:**

C85

302/SASA (UT, FICT)

<b>Chantier : BWW</b>	<b>Phase ou unité supérieure: SEC-9</b>	<b>Terrasse : C86</b>
		Annulé : Non

**Bâtiment(s) associé(s), cf. plans dans le catalogue des bâtiments**

Année(s) de fouille : 1995      Zone(s) de fouille : XII

Surface fouillée :       Surface conservée :

Qualité de conservation :

Forme:       Dimension restituée 1 (suit les courbes de niveau) :  mètres

Dimension restituée 2 (amont-aval) :  mètres

Surface restituée :  mètres carrés

**Type de construction :**       Doute sur le type de construction :

Description :

La terrasse n'a été repérée qu'en coupe, en amont de la zone XII.

**Structures limitées :**

Aucune structure ne délimite précisément la terrasse.

**Type d'occupation :**       et            Doute sur l'occupation :

Description :

La terrasse est recouverte par l'incendie US30124.

**Histoire événementielle :**

**Altitudes**

N° de terrasse	CARRE	X	Y	Z	X_carroyage	Y_carroyage
C86	LP30	0	0	671.60	264	30

**Hierarchie des composants:**



Chantier : BWW

Phase ou unité supérieure:

Terrasse :

C87

Annulé :

Oui

**Bâtiment(s) associé(s), cf. plans dans le catalogue des bâtiments**

Année(s) de fouille : 1995

Zone(s) de fouille : XII

Surface fouillée :

Surface conservée :

Qualité de conservation :

Forme:

Dimension restituée 1 (suit les courbes de niveau) :

0

mètres

Dimension restituée 2 (amont-aval) :

0

mètres

Surface restituée :

0

mètres carrés

**Type de construction :**

Doute sur le type de construction :

Non

Description :

Numéro de terrasse annulé.

**Structures limitées :**

**Type d'occupation :**

et

Doute sur l'occupation :

Non

Description :

**Histoire événementielle :**

**Altitudes**

**Hierarchie des composants:**

C87

**Chantier : BW****Phase ou unité supérieure: phase-28****Terrasse : C88**

Annulé : Non

**Bâtiment(s) associé(s), cf. plans dans le catalogue des bâtiments**

STRUCT	Fonction(s)
BAT128	Indéterminée

Année(s) de fouille : 1993

Zone(s) de fouille : IX

Surface fouillée : 1/2

Surface conservée : 1/2

Qualité de conservation : Mauvais

Forme: Rectangulaire

Dimension restituée 1 (suit les courbes de niveau) : 9.5 mètres

Dimension restituée 2 (amont-aval) : 5.6 mètres

Surface restituée : 53.2 mètres carrés

**Type de construction :** Réutilisation

Doute sur le type de construction : Non

Description :

La terrasse se compose d'un remblai, AK/31 et 5/E, qui est aménagé sur le niveau de sol de BAT88.

**Structures limitées :**

Aucune structure ne délimite précisément la terrasse.

**Type d'occupation :** Bâtiment

et

Doute sur l'occupation : Non

Description :

Voir BAT128.

**Histoire événementielle :**

C88 réutilise l'espace de C56.1; on recharge un peu cette terrasse avec un remblai peu conséquent. A la phase-29, l'aménagement de la terrasse C62 de BAT107 érode tout l'ouest de BAT128 et de C88 (excavation A3249).

**Altitudes**

N° de terrasse	CARRE	X	Y	Z	X_carroyage	Y_carroyage
C88	QD31	30	65	667.85	378.3	31.65
C88	QD37	30	5	667.50	378.3	37.05
C88	QJ30	40	60	667.92	383.4	30.6

**Hierarchie des composants:**

C88

5/E (UTA, REMB)

AK/31 (UTA, REMB)

**Chantier : BW****Phase ou unité supérieure: phase-15****Terrasse : C91**

Annulé : Non

**Bâtiment(s) associé(s), cf. plans dans le catalogue des bâtiments**

Année(s) de fouille : 1995

Zone(s) de fouille : VIII

Surface fouillée : 1/2

Surface conservée : 1/2

Qualité de conservation : Mauvais

Forme: Carrée

Dimension restituée 1 (suit les courbes de niveau) : 7.5 mètres

Dimension restituée 2 (amont-aval) : 6.8 mètres

Surface restituée : 51 mètres carrés

**Type de construction :** Création

Doute sur le type de construction : Non

Description :

Cette terrasse ne se compose d'aucune UT. Elle est disposée obliquement par rapport au carroyage, visible dans la coupe Z à partir de 41 vers l'amont et s'étendant jusqu'à 46 au moins; vers l'ouest jusqu'en PY. Coupée par la tranchée à l'est et limitée par le MUR221.1.

**Structures limitées :**

Voir ci-dessus.

**Type d'occupation :** Agricole

et

Doute sur l'occupation : Non

Description :

Les traces d'aire ZY08 lui sont associées tout comme USA3195 (fosse avec dépôt d'agneaux, foyer et trous de poteaux). Notons qu'à la fouille, un bâtiment (B85, annulé depuis) avait été pressenti sur cette terrasse; mais les arguments étaient trop faibles (restes d'une incendie érodé dans l'US154 de \$RU218).

**Histoire événementielle :**

Terrasse agricole sous le limon RUS3 de \$RU218 et au-dessus de TOR4 de \$TO216 en aval de la zoc 4.

**Altitudes**

N° de terrasse	CARRE	X	Y	Z	X_carroyage	Y_carroyage
C91	QD39	50	10	666.32	378.5	39.1
C91	PY42	1	1	665.95	373.01	42.01
C91	QC46	80	80	665.45	377.8	46.8

**Hiérarchie des composants:**

C91

**Chantier : BW****Phase ou unité supérieure: phase-21****Terrasse : C92**

Annulé : Non

**Bâtiment(s) associé(s), cf. plans dans le catalogue des bâtiments**

Année(s) de fouille : 1993

Zone(s) de fouille : IV-V

Surface fouillée : 1/1

Surface conservée : 1/4

Qualité de conservation : Mauvais

Forme: Rectangulaire

Dimension restituée 1 (suit les courbes de niveau) : 13 mètres

Dimension restituée 2 (amont-aval) : 7.4 mètres

Surface restituée : 96.2 mètres carrés

**Type de construction :** Création

Doute sur le type de construction : Non

Description :

Cette terrasse est en relation avec OCC145 et AFC146 (ensemble de cuvettes, de trous de poteaux et piquets). Cette terrasse est bien visible en coupe Q3 et a été fouillée en zones IV et V, sans être élaborée.

**Structures limites :**

L'empierrement A2802 et le talus A2807 sont deux anomalies délimitent une courbe qui indique la limite probable de la terrasse vers l'ouest. Vers l'est, en zone V, il y a de nombreux trous de poteaux sur la surface qui correspond à cette terrasse. On ne voit pas de limite est dans la zone V.

**Type d'occupation :** Espace(s) ouvert(s)

et

Doute sur l'occupation : Non

Description :

Cette terrasse présente une horizontalité remarquable, très lisible en coupe Q3, de la ligne 21 à la ligne 27: elle possède sept mètres de largeur avec un dénivelé de 50cm dans la pente. Cet espace n'a supporté aucun bâtiment; le talus A2807, de deux mètres de largeur, supporte un empierrement A2802.

**Histoire événementielle :**

C92 est dans ce secteur le seul aménagement remarquable. Elle est contemporaine de la terrasse C32 de BAT69, située en amont. La terrasse C92 est scellée par les dépôts du ruissellement \$RU328 et de la coulée boueuse \$TL261.

**Altitudes**

N° de terrasse	CARRE	X	Y	Z	X_carroyage	Y_carroyage
C92	OY19	70	80	670.70	348.7	19.8
C92	OY21	80	20	670.20	348.8	21.2
C92	OY26	99	30	669.55	348.99	26.3

**Hiérarchie des composants:****C92**

A2802 (UTA, EMPIER)

A2807 (UTA, EXCAV)

Q3/24 (UTA, REMB)

**Chantier : BWW****Phase ou unité supérieure: SEC-10****Terrasse : C93**

Annulé : Non

**Bâtiment(s) associé(s), cf. plans dans le catalogue des bâtiments**

STRUCT	Fonction(s)
BAT114	Indéterminée

Année(s) de fouille : 1995

Zone(s) de fouille : XII

Surface fouillée : 1/4

Surface conservée : 1/4

Qualité de conservation : Bon

Forme: Indéterminable

Dimension restituée 1 (suit les courbes de niveau) : 0 mètres

Dimension restituée 2 (amont-aval) : 0 mètres

Surface restituée : 0 mètres carrés

**Type de construction :** Création

Doute sur le type de construction : Non

Description :

La terrasse est constituée par l'excavation A5601.

**Structures limitées :**

Aucune structure ne délimite précisément la terrasse.

**Type d'occupation :** Bâtiment

et

Doute sur l'occupation : Non

Description :

La fonction du bâtiment BAT114 n'est pas connue.

**Histoire événementielle :**

La terrasse fait partie du processus non incendié \$OC692 intégré à la section SEC-10. Sa moitié ouest est recoupée par la tranchée T12

**Altitudes**

N° de terrasse	CARRE	X	Y	Z	X_carroyage	Y_carroyage
C93	LT38	0	0	670.40	268	38
C93	LS39	0	0	670.20	267	39

**Hiérarchie des composants:****C93**

A5601 (UTA, EXCAV)

Chantier : BWW

Phase ou unité supérieure:

Terrasse :

C94

Annulé :

Oui

**Bâtiment(s) associé(s), cf. plans dans le catalogue des bâtiments**

Année(s) de fouille : 1996

Zone(s) de fouille : XII

Surface fouillée :

Surface conservée :

Qualité de conservation :

Forme:

Dimension restituée 1 (suit les courbes de niveau) :  mètres

Dimension restituée 2 (amont-aval) :  mètres

Surface restituée :  mètres carrés

**Type de construction :**

Doute sur le type de construction :

Description :

Numéro de terrasse annulé.

**Structures limitées :**

**Type d'occupation :**

et

Doute sur l'occupation :

Description :

**Histoire événementielle :**

**Altitudes**

**Hierarchie des composants:**

**Chantier : BW****Phase ou unité supérieure: phase-27****Terrasse : C95**

Annulé : Non

**Bâtiment(s) associé(s), cf. plans dans le catalogue des bâtiments**

STRUCT	Fonction(s)
BAT102	Habitation ou Atelier et Stockage
BAT126	Stockage

Année(s) de fouille : 1995

Zone(s) de fouille : XI-Tr.8E

Surface fouillée : Indéterminable

Surface conservée : Indéterminable

Qualité de conservation : Bon

Forme: Rectangulaire

Dimension restituée 1 (suit les courbes de niveau) : 0 mètres

Dimension restituée 2 (amont-aval) : 5 mètres

Surface restituée : 0 mètres carrés

**Type de construction :** Réutilisation

Doute sur le type de construction : Non

Description :

Cette terrasse est constituée d'une profonde excavation amont A3572, d'un remblai US523 comblant la dépression de la terrasse C114, ainsi que d'un remblai latéral US547, bien visible en coupe AG, et qui servait à rehausser le niveau du bâtiment du côté est. Une paroi en clayonnage (USA3751) est associée au remblai arrière de la terrasse et se trouvait entre l'excavation A3572 et la sablière amont du bâtiment BAT102. Cette paroi en clayonnage était soit destinée à consolider l'excavation de C95, comme une sorte de coffrage comblé à l'arrière par de la caillasse, soit formait la paroi-même de BAT102 (cf BAT102) . Lors de l'incendie du bâtiment, ce système s'est effondrée sur la démolition de BAT102; il doit par conséquent être attribué au processus \$OI281 et non à la terrasse ou au bâtiment.

**Structures limitées :**

A l'amont, l'excavation A3572 reprend une excavation plus ancienne (aménagement de C114). La limite est se trouve au-delà de la surface fouillée. L'extension vers l'ouest semble limitée par l'empiérement antérieur USA3573. L'aval est marqué par une rupture de pente visible en plan et dans les coupes.

**Type d'occupation :** Bâtiments

et

Doute sur l'occupation : Non

Description :

Cette terrasse est occupée par deux bâtiments très rapprochés, BAT102 et BAT126.

**Histoire événementielle :**

Cette terrasse, contemporaine de C29.2, de dimensions importantes, accueille deux bâtiments, BAT102 et BAT126. La terrasse réutilise l'emplacement de C114 de la phase-26 avec un léger déplacement vers l'aval, US523 comblant la dépression entre l'ancienne et la nouvelle excavation. A la phase-28, l'installation de C58 reprend l'espace de C95 par une recharge de remblai en aval et l'installation d'un mur dans l'excavation amont.

**Altitudes**

N° de terrasse	CARRE	X	Y	Z	X_carroyage	Y_carroyage
C95	OM-02	30	20	673.55	336.3	-1.8
C95	OO03	5	5	673.10	338.05	3.05
C95	OV-03	99	55	674.60	345.99	-2.45
C95	OV-02	99	1	673.95	345.99	-1.99
C95	OX00	50	50	673.85	347.5	0.5
C95	OW03	1	1	673.48	346.01	3.01

**Hiérarchie des composants:**

C95	
A3572 (UTA, EXCAV)	
US523 (USA, REMB)	20/37 (UTA, REMB)
	20/52.1 (UTA, REMB)
	20/52.2 (UTA, REMB)
US547 (USA, REMB)	23/11 (UTA, REMB)
	AG/104A (UTA, REMB)
	AG/104B (UTA, REMB)
	AG/104C (UTA, REMB)
	AG/112 (UTA, REMB)

AG/113 (UTA, REMB)
AG/82 (UTA, REMB)
AG/83 (UTA, REMB)
AG/97 (UTA, REMB)
AV/4.3 (UTA, REMB)
S2/14 (UTA, REMB)
T/8 (UTA, REMB)



**Chantier : BW****Phase ou unité supérieure: phase-33****Terrasse : C96**

Annulé : Non

**Bâtiment(s) associé(s), cf. plans dans le catalogue des bâtiments**

STRUCT	Fonction(s)
BAT77	Indéterminée

Année(s) de fouille : 1993

Zone(s) de fouille : VIaval-VIIaval

Surface fouillée : 1/1

Surface conservée : 1/1

Qualité de conservation : Mauvais

Forme: Rectangulaire

Dimension restituée 1 (suit les courbes de niveau) : 20.8 mètres

Dimension restituée 2 (amont-aval) : 8 mètres

Surface restituée : 166.4 mètres carrés

**Type de construction :** Création

Doute sur le type de construction : Non

Description :

La terrasse n'a pas de remblai repéré. Elle est constituée d'un fossé A2510 large de 40-45 cm, d'une profondeur 6-8 cm et d'orientation est-ouest, parallèle à la série de dépressions (A2511) et aux lignes de trous de poteaux A3115-A2894.

**Structures limitées :**

La terrasse est définie spatialement par une série de structures. FOC246 est un fossé appartenant à \$OI241, constitué de USA4916 et de USA3456, à l'ouest et à l'est de la Tr.4. USA4916 est un fossé en amont de C96 et USA3456 est en amont de C226 qui contient un mur, peut-être un dispositif de drainage. Dans USA4916 ont trouvé également un mur effondré USA2994. Ces deux fossés sont similaires et alignés, mais il n'est pas sûr qu'ils se rejoignent, car il n'y a pas eu de fouille à son emplacement en zone IX. Entre les deux fossés devait subsister l'excavation de la terrasse antérieure C160 plus ou moins comblée.

**Type d'occupation :** Bâtiment

et

Doute sur l'occupation : Non

Description :

Voir BAT77.

**Histoire événementielle :**

La terrasse s'installe sur les colluvions \$CO570 et partiellement sur \$TO639 à l'est. Elle supporte le bâtiment BAT77, dont les traces d'occupation concernent la phase-33 et la phase-34. Après l'abandon du bâtiment, les ruissellements \$RU640 recouvrent toute la zone.

**Altitudes**

N° de terrasse	CARRE	X	Y	Z	X_carroyage	Y_carroyage
C96	PN30	50	80	668.27	362.5	30.8
C96	PO31	10	50	668.20	363.1	31.5
C96	PN35	35	15	667.70	362.35	35.15
C96	QA29	50	50	668.25	375.5	29.5
C96	QA30	80	45	668.15	375.8	30.45
C96	QA32	75	55	668.05	375.75	32.55
C96	QB34	1	85	667.78	376.01	34.85

**Hierarchie des composants:**

C96

A2510 (UTA, FOC)

**Chantier : BW****Phase ou unité supérieure: phase-31****Terrasse : C98**

Annulé : Non

**Bâtiment(s) associé(s), cf. plans dans le catalogue des bâtiments**

Année(s) de fouille : 1996

Zone(s) de fouille : XIVaval

Surface fouillée : 1/1

Surface conservée : 1/1

Qualité de conservation : Indéterminable

Forme: Rectangulaire

Dimension restituée 1 (suit les courbes de niveau) : 0 mètres

Dimension restituée 2 (amont-aval) : 0 mètres

Surface restituée : 0 mètres carrés

**Type de construction :** Création

Doute sur le type de construction : Non

Description :

La terrasse est matérialisée par son excavation amont A4953.

**Structures limitées :**

US10 est un ensemble de trous de poteaux bordant C98 en amont.

**Type d'occupation :** Indéterminé

et

Doute sur l'occupation : Non

Description :

Cette terrasse assez grande ne dévoile aucune structure ni traces d'aire.

**Histoire événementielle :**

Aménagée à la phase-31, cette terrasse va perdurer à la phase-32 ; elle sera recoupé par C156, terrasse de BAT9001 (la coupure est visible en coupe Q6).

**Altitudes**

N° de terrasse	CARRE	X	Y	Z	X_carroyage	Y_carroyage
C98	PA43	40	40	666.65	350.4	43.4
C98	PA43	50	85	666.20	350.5	43.85
C98	PA45	50	85	666.10	350.5	45.85
C98	PK44	10	50	666.20	359.1	44.5

**Hiérarchie des composants:****C98**

A4953 (UTA, EXCAV)

Chantier : BW

Phase ou unité supérieure:

Terrasse :

C99

Annulé :

Oui

**Bâtiment(s) associé(s), cf. plans dans le catalogue des bâtiments**

Année(s) de fouille : 1996

Zone(s) de fouille : Tr.25

Surface fouillée :

Surface conservée :

Qualité de conservation :

Forme:

Dimension restituée 1 (suit les courbes de niveau) :

0

mètres

Dimension restituée 2 (amont-aval) :

0

mètres

Surface restituée :

0

mètres carrés

**Type de construction :**

Doute sur le type de construction :

Non

Description :

Numéro de terrasse annulé au profit du numéro C176 (terrasse associée au bâtiment BAT203, phase-23). Correspond à la partie sud-ouest de la terrasse dégagée dans la tranchée Tr.25. Voir fiche descriptive de C176.

**Structures limites :**

**Type d'occupation :**

et

Doute sur l'occupation :

Non

Description :

**Histoire événementielle :**

**Altitudes**

**Hierarchie des composants:**

C99

**Chantier : BW****Phase ou unité supérieure: phase-13****Terrasse : C100.1**

Annulé : Non

**Bâtiment(s) associé(s), cf. plans dans le catalogue des bâtiments**

STRUCT	Fonction(s)
BAT136	Habitation

Année(s) de fouille : 1996-1997

Zone(s) de fouille : XIII

Surface fouillée : 1/1

Surface conservée : 1/1

Qualité de conservation : Bon

Forme: Rectangulaire

Dimension restituée 1 (suit les courbes de niveau) : 12.5 mètres

Dimension restituée 2 (amont-aval) : 6 mètres

Surface restituée : 75 mètres carrés

**Type de construction :** Création

Doute sur le type de construction : Non

Description :

La terrasse C100.1 comprend les éléments suivants: les traces d'un probable brûlis préparatoire de la pente (US10005), l'excavation du talus (non numérotée mais relevée sur plan), un large mur de soutènement aval (A3906, A4119 et son prolongement A4102) conservé sur plusieurs assises étayé par des poteaux plantés devant le parement ainsi qu'un muret de refend à l'est (US10156). La hauteur originelle du mur était d'environ 1 mètre, à l'arrière duquel trois ensembles de remblais se superposent (US10157, US10158 et US10159). A l'ouest, un large mur à deux parements (A3910), aménagé après le dépôt du remblai caillouteux US10157, se superpose précisément à la structure du mur à double parement antérieur (AFC2511) noyé, dès la phase-12, dans les sédiments torrentiels.

**Structures limitées :**

Cas extrêmement peu fréquent à Gamsen, les limites de la terrasse sont connues très précisément sur les 4 côtés. L'importance des murs de soutènement et l'épaisseur des remblais ont favorisé la conservation de la structure.

**Type d'occupation :** Bâtiment

et

Doute sur l'occupation : Non

Description :

La terrasse C100.1 est occupée, au moins sur la moitié ouest de la surface, par le bâtiment B136 aménagé au sol, sur parois porteuses. Bien que la partie orientale ait été affectée par l'érosion et les labourages postérieurs, les structures conservées sont suffisantes pour interpréter le bâtiment comme une habitation.

**Histoire événementielle :**

La terrasse est véritablement construite de toutes pièces après une longue période d'abandon de la zone, durant laquelle l'ancien relief de la terrasse C15, aménagée au cours de la phase-4, a lentement évolué et s'est probablement réduit et éroulé, surtout après la dernière utilisation reconnue (état C15.5, champ labouré de la phase-8). La chronologie fine de la mise en place de tous les éléments constitutifs de la terrasse est possible grâce à une observation stratigraphique rigoureuse dans la partie occidentale de la construction, la mieux conservée. Après l'occupation du bâtiment BAT136 et l'incendie qui l'a détruit, la terrasse continue d'être occupée. Un nouveau bâtiment, très dégradé (BAT146) est construit, probablement à la phase-14.

**Altitudes**

N° de terrasse	CARRE	X	Y	Z	X_carroyage	Y_carroyage
C100.1	QV28	50	0	666.60	395.5	28
C100.1	QV31	10	70	666.56	395.1	31.7
C100.1	QZ28	0	0	666.46	399	28
C100.1	QZ30	0	0	666.31	399	30
C100.1	QX31	0	0	666.38	397	31
C100.1	QW31	90	10	666.38	396.9	31.1
C100.1	RE27	0	0	666.13	404	27
C100.1	RD29	0	0	665.98	403	29
C100.1	RF29	10	10	665.60	405.1	29.1

**Hiérarchie des composants:**

C100.1	
A3910 (UTA, MUR)	
US10005 (EV, INC)	32/55 (UTA, INCEND)
	40/EA (UTA, INCEND)
	5a/51b (UTA, INCEND)
	5a/55 (UTA, INCEND)

	XIII/28 (UTA, INCEND)	
US10142 (USA, REMB)	t24e/32 (UTA, REMB)	
	t24e/33 (UTA, FOS)	
	t24e/35 (UTA, FOS)	
	t24e/37a (UT, NFI)	
	t24e/38 (UT, NFI)	
US10156 (USA, MURET)	32/54b (UTA, MURET)	
	A2826 (UTA, TP)	
	A3906 (UTA, MURET)	
	A3936 (UTA, TP)	
	A4101 (UTA, MURET)	
	A4102 (UTA, MURET)	
	A4119 (UTA, MURET)	
	t5a/54b (UTA, MURET)	
USA3907 (USA, TP)	32/54a (UTA, TP)	
	32/57 (UTA, REMB)	
	32/58 (UTA, REMB)	
	32/59 (UTA, REMB)	
	32/60 (UTA, REMB)	
	A3907 (UTA, TP)	
	t5a/54a (UTA, TP)	
	t5a/57 (UTA, REMB)	
	t5a/58 (UTA, REMB)	
	t5a/59 (UTA, REMB)	
	t5a/60 (UTA, REMB)	
US10157 (USA, REMB)	40/46b (UT, NFI)	
	A3930 (UTA, REMB)	
	XIII/35 (UTA, REMB)	
US10158 (USA, REMB)	32/54c (UTA, REMB)	
	A3927 (UTA, REMB)	
	t5a/54c (UTA, REMB)	
US10159 (USA, REMB)	32/48 (UTA, REMB)	
	A3928 (UTA, REMB)	
	t5a/48 (UTA, REMB)	
	XIII/22 (UTA, REMB)	

Chantier : BW

Phase ou unité supérieure: phase-14

Terrasse : C100.2

Annulé : Non

**Bâtiment(s) associé(s), cf. plans dans le catalogue des bâtiments**

STRUCT	Fonction(s)
BAT146	Indéterminée

Année(s) de fouille : 1996

Zone(s) de fouille : XIIIouest

Surface fouillée : 1/1

Surface conservée : 1/1

Qualité de conservation : Bon

Forme: Rectangulaire

Dimension restituée 1 (suit les courbes de niveau) : 0 mètres

Dimension restituée 2 (amont-aval) : 0 mètres

Surface restituée : 0 mètres carrés

**Type de construction :** Réutilisation

Doute sur le type de construction : Non

Description :

Tous les éléments constitutifs de la terrasse originelle C100.1 de la phase-13 sont conservés tels quels lors de la phase-14.

**Structures limitées :**

Les limites de la terrasse C100.2 ne varient pas par rapport à la terrasse C100.1 et le niveau du sol reste le même, compte tenu de la légère surélévation créée par les décombres du bâtiment BAT136 de la phase-13.

**Type d'occupation :** Bâtiment

et

Doute sur l'occupation : Non

Description :

La terrasse est occupée par le bâtiment BAT146, dont seul l'angle sud-ouest et une partie de la paroi amont sont conservés. Malgré l'incendie qui l'a détruit, cet édifice est extrêmement mal conservé (érosion, traces d'airaire puis dépôts torrentiels ultérieurs), ce qui rend impossible toute interprétation fonctionnelle.

**Histoire événementielle :**

La terrasse C100.2 n'est qu'une dénomination pour signifier que la terrasse de la phase-13 est réutilisée telle quelle, sans réaménagements. La terrasse C100.3 de la phase-15 lui succède.

**Altitudes**

**Hiérarchie des composants:**

C100.2

A3910.2 (UTA, MUR)

**Chantier : BW****Phase ou unité supérieure: phase-15****Terrasse : C100.3**

Annulé : Non

**Bâtiment(s) associé(s), cf. plans dans le catalogue des bâtiments**

Année(s) de fouille : 1996

Zone(s) de fouille : XIIIouest

Surface fouillée : 1/1

Surface conservée : 1/1

Qualité de conservation : Bon

Forme: Rectangulaire

Dimension restituée 1 (suit les courbes de niveau) : 0 mètres

Dimension restituée 2 (amont-aval) : 0 mètres

Surface restituée : 0 mètres carrés

**Type de construction :** Réaménagement

Doute sur le type de construction : Non

Description :

La terrasse C100.3 correspond à un léger réaménagement de la terrasse C100 créée à la phase-13. Dans l'ensemble, les éléments constitutifs restent les mêmes. On peut surtout signaler qu'elle est légèrement agrandie en direction de l'est (env. 1 m), par ajout d'un mur de pierre A4103 sur côté oriental. Cette structure n'étant pas conservée sur plus de deux niveaux, il est difficile d'estimer sa puissance originelle; peut-être ne s'agit-il que d'une réparation, destinée à contenir l'effondrement des remblais.

**Structures limitées :**

Le mur A4103 est la nouvelle limite est de la terrasse. A l'aval, le mur de soutènement originel joue toujours son rôle mais on observe une lente érosion et un adoucissement de sa partie sommitale, ce qui décale la limite effective de la surface utilisable de quelques décimètres vers l'aval. En amont, l'accumulation de dépôts sableux au bas du talus a également adouci la rupture de pente et décalé le replat vers l'aval. A l'ouest, la structure massive du mur A3910 (état A3910.3) et les dépôts d'alluvions, en surélévation par rapport au replat, forment toujours une limite bien nette.

**Type d'occupation :** Agricole

et

Doute sur l'occupation : Non

Description :

Un fossé de drainage à l'amont, qui recoupe la paroi ouest du bâtiment BAT136 de la phase-13, semble devoir être associé à une série de traces d'araire A3911 et à une série de piquets contemporains (US10019), vestiges de constructions légères..

**Histoire événementielle :**

Après les occupations successives de la terrasse C100 (BAT136 et BAT146), le replat n'est probablement plus aussi bien entretenu qu'auparavant (traces d'érosion, comblement de la zone amont par des dépôts de gravité). Une série de traces d'araire évidente mais aussi des indices plus ténus dans le sédiment (alignement de petites dalles redressées, traces de "brassage" des matériaux) attestent de la mise en culture de la zone.

**Altitudes****Hiérarchie des composants:****C100.3**

A3910.3 (UTA, MUR)

US10076 (USA, ANTHI) 40/CE (UTA, ANTHI)

40/N (UTA, ANTHI)

US10077 (USA, AFC) 40/CK (UTA, REMB)

A4103 (UTA, MURET)

A4118 (UTA, FOS)

USA3912 (USA, DRAIN) A3912 (UTA, DRAIN)

XIII/25 (UT, NATI)

**Chantier : BW****Phase ou unité supérieure: phase-34****Terrasse : C101**

Annulé : Non

**Bâtiment(s) associé(s), cf. plans dans le catalogue des bâtiments**

Année(s) de fouille : 1996

Zone(s) de fouille : XIIIest

Surface fouillée : 1/2

Surface conservée : 1/2

Qualité de conservation : Mauvais

Forme: Rectangulaire

Dimension restituée 1 (suit les courbes de niveau) : 11.5 mètres

Dimension restituée 2 (amont-aval) : 7 mètres

Surface restituée : 80.5 mètres carrés

**Type de construction :** Création

Doute sur le type de construction : Non

Description :

La terrasse C101 est un replat au pied d'un talus accentué bien net dans la partie amont de la zone XIII est. Il n'y a pas trace d'excavation visible ni de remblai dans cette partie. Le replat semble se poursuivre à l'ouest, dans la zone XIII ouest, au-delà de la tranchée Tr.24 (décrochement visible dans la coupe t5a, peut-être remblai t5a/4b) mais la différence d'altitudes d'environ 40 cm de part et d'autre de la tranchée ne permet pas de conclure, d'autant plus qu'en zone XIII est un décapage à la pelle mécanique a probablement entamé la partie intermédiaire du replat. Quant à la limite aval, probablement très érodée, elle n'a pu être observée au moment du creusement de la tranchée Tr.5 mais elle ne peut que se situer en amont du replat où est implanté le groupe de sépultures en urnes regroupées dans l'événement SEP2042 (altitude moyenne 664.50, soit un bon mètre plus bas que le sol de la terrasse C101).

**Structures limitées :**

En raison des incertitudes sur la limite occidentale de la terrasse, seules les dimensions minimales observées en zone XIII est sont ici prises en considération. La seule limite évidente, à l'amont, est constituée par la nette rupture de pente entre le replat et le talus amont. On peut donc considérer que C101 est le résultat de l'évolution "naturelle" de la zone plane déjà présente en phase-32 (C104), plutôt qu'un véritable aménagement.

**Type d'occupation :** Espace(s) ouvert(s)

et

Doute sur l'occupation : Non

Description :

Aucun bâtiment n'est aménagé sur C101. Seul un foyer (A3851) est installé sur le replat et on observe des niveaux plus ou moins charbonneux associés, dans la continuité des couches associées (INC1007) au replat encore en usage de C226 de la phase-33.

**Histoire événementielle :**

Le sommet des colluvions \$CO570, déposés entre la phase-32 et la phase-33, constitue le sol de la terrasse C101, sur lequel est installé le foyer. Celui-ci, visible dans la coupe t5b, est antérieur aux colluvions \$CO637 qui se déposent entre les phases -35 et -36.

**Altitudes**

N° de terrasse	CARRE	X	Y	Z	X_carroyage	Y_carroyage
C101	RF30	0	50	665.83	405	30.5
C101	RF31	0	0	666.00	405	31
C101	RG29	0	0	665.86	406	29
C101	RG30	0	0	665.79	406	30
C101	RG31	0	0	665.79	406	31
C101	RH29	0	0	665.75	407	29
C101	RH30	0	0	665.73	407	30
C101	RH31	0	0	665.71	407	31
C101	RJ28	0	0	665.91	408	28
C101	RJ29	20	0	665.79	408.2	29
C101	RJ30	30	60	665.71	408.3	30.6
C101	RK27	0	0	665.95	409	27
C101	RK28	0	0	665.79	409	28
C101	RK30	0	0	665.75	409	30
C101	RK31	0	0	665.58	409	31
C101	RL27	0	0	665.87	410	27
C101	RL28	0	0	665.73	410	28
C101	RL29	0	0	665.62	410	29
C101	RL30	0	0	665.47	410	30

**Hiérarchie des composants:**

ARIA S.A.  
1950  
Sion



**C101**

US20083 (US, NFI)

32/4b (UT, NFI)

5a/4b (UT, NFI)

**Chantier : BW****Phase ou unité supérieure: phase-23****Terrasse : C102**

Annulé : Non

**Bâtiment(s) associé(s), cf. plans dans le catalogue des bâtiments**

Année(s) de fouille : 1996

Zone(s) de fouille : XIIIest

Surface fouillée : 1/2

Surface conservée : 3/4

Qualité de conservation : Mauvais

Forme: Polygonale

Dimension restituée 1 (suit les courbes de niveau) : 13.4 mètres

Dimension restituée 2 (amont-aval) : 9 mètres

Surface restituée : 120.6 mètres carrés

**Type de construction :** Création

Doute sur le type de construction : Non

Description :

La terrasse C102 est installée sur les dépôts de lave torrentielle \$TL565. Une excavation semble ménagée à l'amont, dont la limite est matérialisée par l'empierrement A4269, selon un axe est-ouest différent des terrasses précédentes (C167, C109, C106). Un nouveau muret de soutènement (A93) est construit à l'aval. Il est associé à des remblais caillouteux et terreux (AFC2049). Conservé sur 5 m de longueur, le muret A93 débute apparemment dans le mètre RP31. Vers l'ouest, son tracé est rectiligne sur 3 m de longueur, puis il forme un décrochement en direction du nord. Ce décrochement ménage une avancée de 0.8 m de largeur, conservée sur 2 m de longueur mais qui devait se poursuivre au moins jusqu'à la coupe ouest de la tranchée Tr.6 (structure visible en coupe r338w). Plus à l'ouest, la suite du tracé n'est pas conservée ou n'a pas été documentée (fouille ORA 88-89). Cet aménagement particulier du muret aval de C102 est effectué lors de la création de C102 ou lors d'une réfection ultérieure ; la raison du dispositif est inconnue.

**Structures limites :**

Aucune structure limite n'a été mise en évidence.

**Type d'occupation :** Indéterminé

et

Doute sur l'occupation : Non

Description :

Aucun type d'occupation spécifique ne peut être observé.

**Histoire événementielle :**

La terrasse C102 est aménagée après les processus torrentiels \$TO560 et \$TL565, dont les dépôts viennent combler la terrasse précédente, C106, sur plus de 30 cm d'épaisseur. La terrasse C102 est à l'abandon au moment où se déposent les sables du processus de ruissellement \$RU321.

**Altitudes**

N° de terrasse	CARRE	X	Y	Z	X_carroyage	Y_carroyage
C102	RD30	50	20	665.45	403.5	30.2
C102	RD31	50	50	665.52	403.5	31.5
C102	RE30	50	0	665.42	404.5	30
C102	RE31	50	0	665.37	404.5	31
C102	RE32	50	0	665.43	404.5	32
C102	RF29	50	0	665.52	405.5	29
C102	RF30	50	0	665.24	405.5	30
C102	RF31	50	50	665.25	405.5	31.5
C102	RG29	50	0	665.48	406.5	29
C102	RG29	50	50	665.35	406.5	29.5
C102	RG31	50	0	665.12	406.5	31
C102	RH27	50	50	665.48	407.5	27.5
C102	RH28	50	50	665.35	407.5	28.5
C102	RH29	50	30	665.23	407.5	29.3
C102	RH31	50	0	665.06	407.5	31

**Hiérarchie des composants:****C102**

AFC2049 (EV, C)

US20023 (USA, TERRASSE)

A3792 (UTA, SABRIG)

A93 (UTA, MURET)

USA3698 (USA, REMB)

A3698 (UTA, EMPIER)

r338w/6 (UTA)

USA4269 (USA, EMPIER)	A3858 (UTA, REMB)
	A4269 (UTA, EMPIER)
USA3856 (USA, FOS)	A3856 (UTA, FOY)
	t24e/6 (UTA, FOS)

**Chantier : BW****Phase ou unité supérieure: phase-26****Terrasse : C103**

Annulé : Non

**Bâtiment(s) associé(s), cf. plans dans le catalogue des bâtiments**

STRUCT	Fonction(s)
BAT134	Atelier

Année(s) de fouille : 1996

Zone(s) de fouille : XIVamont

Surface fouillée : 1/1

Surface conservée : 1/1

Qualité de conservation : Bon

Forme: Polygonale

Dimension restituée 1 (suit les courbes de niveau) : 11.5 mètres

Dimension restituée 2 (amont-aval) : 12.6 mètres

Surface restituée : 144.9 mètres carrés

**Type de construction :** Création

Doute sur le type de construction : Non

Description :

La terrasse est constituée d'empièremments amont, d'un reste de muret en aval avec son empièrrement USA4222, et de remblais US338 et US98 reprenant l'espace de la terrasse C157.2.

**Structures limitées :**

Aucun aménagement ne permet de délimiter l'extension de la terrasse.

**Type d'occupation :** Bâtiment

et Espace(s) ouvert(s)

Doute sur l'occupation : Non

Description :

Voir BAT134.

**Histoire événementielle :**

La terrasse succède à C157.2 de la phase-25; les aménageurs déposent un remblai empièré conséquent et complexe (A4043,US338,US98,US99 et USA4222) sur C157.2. A la phase-27, la terrasse C107 de BAT140 recoupe l'aval de la terrasse. Puis à la Phase-28, l'installation de C228 en recoupe la partie ouest.

**Altitudes**

N° de terrasse	CARRE	X	Y	Z	X_carroyage	Y_carroyage
C103	PC34	1	80	667.40	352.01	34.8
C103	PA45	95	95	665.80	350.95	45.95
C103	PK33	97	4	667.70	359.97	33.04
C103	PL37	97	1	667.00	360.97	37.01
C103	PH45	95	80	666.00	357.95	45.8

**Hiérarchie des composants:****C103**

A4043 (UTA, ZEMPIER)

US338 (USA, REMB) 9/14 (UTA, REMB)

9/15 (UTA, REMB)

Q6/20.2 (UT, COL)

US98 (USA, ANTHI) 10/19 (UT, ANTHI)

Q5/19 (UT, ANTHI)

US99 (USA, EMPIER) 10/21 (UTA, REMB)

14/9D (UTA, EMPIER)

A4013 (UTA, EMPIER)

A4018 (UTA, PAREFF)

A4934 (UTA, ZEMPIER)

A5629 (UTA, EMPIER)

Q5/21 (UTA, REMB)

USA4222 (USA, MURET) A4159 (UTA, EMPIER)

A4222 (UTA, ALIGN)

**Chantier : BW****Phase ou unité supérieure: phase-32****Terrasse : C104**

Annulé : Non

**Bâtiment(s) associé(s), cf. plans dans le catalogue des bâtiments**

STRUCT	Fonction(s)
BAT135	Habitation ou Atelier
BAT135B	Stockage

Année(s) de fouille : 1996

Zone(s) de fouille : XIIIest

Surface fouillée : 1/2

Surface conservée : 1/2

Qualité de conservation : Mauvais

Forme: Rectangulaire

Dimension restituée 1 (suit les courbes de niveau) : 0 mètres

Dimension restituée 2 (amont-aval) : 0 mètres

Surface restituée : 0 mètres carrés

**Type de construction :** Création

Doute sur le type de construction : Non

Description :

Sur un replat préexistant (cf. terrasse C102), des aménagements sont effectués pour l'érection des bâtiments BAT135 et BAT135B. L'amont de la terrasse (talus suivant la pente naturelle, éventuelle excavation) n'est pas observé, situé hors des limites de fouille. Chronologiquement, la première intervention observée est une petite excavation (A3893) correspondant à l'emprise amont du bâtiment BAT135; la surface de la terrasse est égalisée par un remblai sableux contenant des charbons, des nodules d'argile bleue et un peu de mobilier (US10030). En parallèle est réalisé un fossé de drainage des eaux de pluie, à l'amont des bâtiments (A3857 et A3882). La terrasse est trop érodée à l'ouest et au nord pour que l'on puisse en observer les éléments constitutifs originels.

**Structures limitées :**

Les limites conservées de la terrasse correspondent au tracé du drain au sud et à l'est. Ailleurs, son extension est déduite des emprises présumées des bâtiments BAT135 et BAT135B.

**Type d'occupation :** Bâtiments

et

Doute sur l'occupation : Non

Description :

Si l'on se réfère aux commentaires relatifs aux bâtiments qui occupent l'espace de la terrasse C104, les éléments probants pour décrire le type d'occupation sont très limités. L'hypothèse d'habitation et/ou d'atelier pour le bâtiment BAT135 est déduite de la seule présence de foyers et celle de grenier pour BAT135B des dimensions restreintes de la construction et de l'absence de vestiges au sol.

**Histoire événementielle :**

Le remblai (US10030) repose sur une mosaïque de dépôts tronqués, dont les plus récents sont des alluvions rattachées au processus torrentiel \$TO567 postérieur à la phase-31. Après l'occupation (BAT135 et BAT135B), se dépose une vaste nappe de colluvions (\$CO570), entre les phases -32 et -33.

**Altitudes**

N° de terrasse	CARRE	X	Y	Z	X_carroyage	Y_carroyage
C104	RH26	70	30	665.77	407.7	26.3
C104	RJ25	70	90	665.77	408.7	25.9
C104	RJ26	60	90	665.64	408.6	26.9
C104	RJ27	60	60	665.41	408.6	27.6
C104	RL25	50	20	665.82	410.5	25.2
C104	RL26	50	0	665.67	410.5	26
C104	RL27	50	0	665.35	410.5	27
C104	RN24	50	30	665.80	412.5	24.3
C104	RN25	50	30	665.56	412.5	25.3
C104	RN26	50	0	665.37	412.5	26
C104	RN28	50	0	665.24	412.5	28
C104	RN29	50	50	664.99	412.5	29.5
C104	RP24	80	90	665.41	414.8	24.9
C104	RP26	50	95	665.22	414.5	26.95
C104	RS24	50	50	665.47	417.5	24.5
C104	RS26	50	0	665.28	417.5	26

**Hierarchie des composants:**

<b>C104</b>	
A3857 (UTA, FOC)	
A3882 (UTA, DRAIN)	
A3888 (UTA, PIQ)	
US10030 (US, COL)	40/Q (UTA, REMB)
	40/S (UTA, REMB)

**Chantier : BW****Phase ou unité supérieure: phase-21****Terrasse : C105**

Annulé : Non

**Bâtiment(s) associé(s), cf. plans dans le catalogue des bâtiments**

STRUCT	Fonction(s)
BAT137	Habitation

Année(s) de fouille : 1996

Zone(s) de fouille : XI

Surface fouillée : 1/1

Surface conservée : 1/2

Qualité de conservation : Mauvais

Forme: Rectangulaire

Dimension restituée 1 (suit les courbes de niveau) : 11.3 mètres

Dimension restituée 2 (amont-aval) : 0 mètres

Surface restituée : 0 mètres carrés

**Type de construction :** Réaménagement

Doute sur le type de construction : Non

Description :

La terrasse de B137 est représentée par un remblai US615 couvrant un empierrement USA4075; à l'est, USA4057, un second empierrement comblant IMA67.

**Structures limitées :**

C105 ne comporte pas d'excavation, seul l'empierrement USA4075 forme la limite en amont. Deux trous de poteaux A4076 et A5860 sont attribuables à cette terrasse. La dimension en longueur de C105 peut être raisonnablement évaluée, mais la destruction de l'aval par BAT116 empêche toute estimation de sa largeur.

**Type d'occupation :** Bâtiment

et

Doute sur l'occupation : Non

Description :

Voir BAT137.

**Histoire événementielle :**

Les aménageurs de la terrasse ont tiré profit de l'existence de la terrasse C41 de la phase précédente. Les deux terrasses s'inscrivent dans le même périmètre. Pendant l'occupation de BAT137, on signale un petit torrentiel TOR66 qui se dépose sur la terrasse. L'installation du bâtiment BAT137 recoupe l'aval de la paroi latérale ouest et le foyer A4133 de BAT67. L'aménagement de la terrasse C40 à la phase-23 n'a pas entamé C105, grâce à la présence d'un remblai cossu et jovial. C'est plus tard à la phase-37 que l'installation de BAT116 va recouper profondément l'aval de la terrasse.

**Altitudes**

N° de terrasse	CARRE	X	Y	Z	X_carroyage	Y_carroyage
C105	OV02	40	50	672.97	345.4	2.5
C105	OU03	5	1	672.91	344.05	3.01
C105	OT05	95	5	672.71	343.95	5.05
C105	OR05	60	40	672.64	341.6	5.4

**Hiérarchie des composants:**

C105	
20/81 (UTA, REMB)	
A4076 (UTA, TP)	
US615 (USA, REMB)	20/79 (UTA, REMB)
	20/82 (UTA, REMB)
	BH/69 (UTA, ANTHI)
	BH/72 (UTA, REMB)
	BH/73 (UTA, REMB)
US632 (USA, TP)	A5860 (UTA, TP)
	BH/61 (UTA, TP)
USA4057 (USA, ZEMPIER)	20/75.1 (UTA, RUIS)
	20/75.2 (UTA, ZEMPIER)
	A3832 (UTA, ZEMPIER)
	A4057 (UTA, ZEMPIER)
	S2/49 (UTA, ZDEMOL)

S2/50 (UTA, ZDEMOL)	
S2/55B (UTA, ZEMPIER)	
US607 (US, RUIS)	20/78 (UT, RUIS)
	20/S255A (UT, RUIS)
	S2/55A (UT, RUIS)
USA4129 (USA, ARCHI)	20/87 (UTA, ZEMPIER)
	A4129 (UTA, CUV)
USA4075 (USA, EMPIER)	20/74 (UT, RUIS)
	20/75.6 (UTA, REMB)
	20/77.4 (UTA, REMB)
	20/85 (UTA, ZEMPIER)
	A4075 (UTA, EMPIER)
	BH/68 (UT, REMB)



**Chantier : BW****Phase ou unité supérieure: phase-20****Terrasse : C106.1**

Annulé : Non

**Bâtiment(s) associé(s), cf. plans dans le catalogue des bâtiments**

STRUCT	Fonction(s)
BAT139	Indéterminée

Année(s) de fouille : 1996

Zone(s) de fouille : XIIIest

Surface fouillée : 1/2

Surface conservée : 1/2

Qualité de conservation : Mauvais

Forme: Rectangulaire

Dimension restituée 1 (suit les courbes de niveau) : 15.5 mètres

Dimension restituée 2 (amont-aval) : 6.5 mètres

Surface restituée : 100.75 mètres carrés

**Type de construction :** Création

Doute sur le type de construction : Non

Description :

La terrasse C106.1 est définie par une légère excavation dans l'angle sud-est (A3897), qui coupe une couche de colluvions (40/BR intégrée au processus \$CO267 antérieur à la phase-17), ainsi que par le replat (en apparence non remblayé) sur lequel repose le bâtiment BAT139.

**Structures limitées :**

L'excavation A3897, au sud-est, est la seule structure qui délimite précisément la terrasse C106.1 dans les mètres RM26-RN26.

**Type d'occupation :** Bâtiment

et

Doute sur l'occupation : Non

Description :

La terrasse C106.1 est occupée par le bâtiment BAT139, non brûlé, dont les vestiges sont trop peu nombreux et trop mal conservés pour envisager une interprétation fonctionnelle.

**Histoire événementielle :**

L'excavation de la terrasse excave une couche de colluvions (\$CO267) antérieure à la phase-17. L'alignement de pierres faisant effet de paroi du bâtiment BAT139 repose sur un composant du processus colluvial \$CO581 immédiatement antérieur à la phase-20. Non brûlés, les maigres vestiges de BAT139 sont ensuite recouverts par deux empièvements successifs (US10110 puis US10109) puis par les aménagements de la terrasse C106.2, elle-même colmatée par le torrentiel \$TO560.

**Altitudes**

N° de terrasse	CARRE	X	Y	Z	X_carroyage	Y_carroyage
C106.1	RM26	50	20	665.30	411.5	26.2
C106.1	RN27	50	0	665.23	412.5	27
C106.1	RL27	0	0	665.32	410	27
C106.1	RL29	0	0	664.99	410	29
C106.1	RN29	0	0	664.94	412	29
C106.1	RN30	0	0	664.86	412	30
C106.1	RK30	0	0	665.03	409	30
C106.1	RK31	0	0	664.96	409	31
C106.1	RK27	50	50	665.30	409.5	27.5
C106.1	RH30	0	0	665.09	407	30
C106.1	RH31	0	50	664.90	407	31.5
C106.1	RE31	50	0	664.90	404.5	31
C106.1	RE31	50	90	664.90	404.5	31.9
C106.1	RD31	70	30	665.05	403.7	31.3

**Hierarchie des composants:**

C106.1

A3897 (UTA, EXCAV)

Chantier : BW

Phase ou unité supérieure: phase-20

Terrasse : C106.2

Annulé : Non

### Bâtiment(s) associé(s), cf. plans dans le catalogue des bâtiments

Année(s) de fouille : 1996

Zone(s) de fouille : XIIIest

Surface fouillée : 1/2

Surface conservée : 1/2

Qualité de conservation : Mauvais

Forme: Rectangulaire

Dimension restituée 1 (suit les courbes de niveau) : 15.5 mètres

Dimension restituée 2 (amont-aval) : 6.5 mètres

Surface restituée : 100.75 mètres carrés

**Type de construction :** Réaménagement

Doute sur le type de construction : Non

Description :

Après la destruction (le démontage ?) du bâtiment BAT139, le replat C106 semble réaménagé, d'où l'état C106.2; les rares traces perceptibles sont un bourrelet terreux (40/AS) à l'aval d'un fossé de drainage (A3855).

#### Structures limites :

Les limites sont identiques à celles de l'état précédent C106.1, de même que les altitudes. A l'amont, le drain A3855 est la seule limite "objective" de cet état de terrasse.

**Type d'occupation :** Indéterminé

et

Doute sur l'occupation : Non

Description :

Aucune trace d'occupation significative n'est conservée.

#### Histoire événementielle :

Le système de drainage A3855, à l'amont de la terrasse, empiète sur les rares traces conservées du bâtiment BAT139. Le drain A3855 est immédiatement surmonté par les alluvions du processus \$TO560 (postérieur à la phase-21 et antérieur à la phase-22) mais il est attribué à la phase-20 car l'interprétation actuelle de la phase-21 privilégie l'hypothèse d'une occupation exclusivement centrée au sud-ouest du cône.

#### Altitudes

#### Hiérarchie des composants:

C106.2

40/AS (UTA, REMB)

A3855 (UTA, DRAIN)

t24e/10 (UTA, DRAIN)

t5b/17 (UT, NATI)

**Chantier : BW****Phase ou unité supérieure: phase-27****Terrasse : C107**

Annulé : Non

**Bâtiment(s) associé(s), cf. plans dans le catalogue des bâtiments**

STRUCT	Fonction(s)
BAT140	Indéterminée et Indéterminée

Année(s) de fouille : 1996

Zone(s) de fouille : XIVamont

Surface fouillée : 1/1

Surface conservée : 1/4

Qualité de conservation : Mauvais

Forme: Rectangulaire

Dimension restituée 1 (suit les courbes de niveau) : 8.4 mètres

Dimension restituée 2 (amont-aval) : 0 mètres

Surface restituée : 0 mètres carrés

**Type de construction :** Création

Doute sur le type de construction : Non

Description :

C107 est constitué d'une excavation A4939 et d'un remblai Q5/15 et Q5/16.

**Structures limitées :**

Aucune structure ne délimite précisément la terrasse.

**Type d'occupation :** Bâtiment

et

Doute sur l'occupation : Non

Description :

Voir BAT140.

**Histoire événementielle :**

L'aménagement de la terrasse va perturber l'aval de BAT134 (phase-25). A la phase-28, l'installation de C228 entaille l'ouest de C107.

**Altitudes**

N° de terrasse	CARRE	X	Y	Z	X_carroyage	Y_carroyage
C107	PE36	50	1	667.30	354.5	36.01
C107	PE36	50	60	667.20	354.5	36.6
C107	PD38	1	80	666.95	353.01	38.8

**Hiérarchie des composants:**

C107

A4939 (UTA, EXCAV)

Q5/16 (UTA, REMB)

US96 (USA, REMB)

I0/15 (UTA, REMB)

Q5/15 (UTA, REMB)

Chantier : BW

Phase ou unité supérieure: phase-19

Terrasse : C108

Annulé : Oui

**Bâtiment(s) associé(s), cf. plans dans le catalogue des bâtiments**

STRUCT	Fonction(s)
BAT142	

Année(s) de fouille : 1996

Zone(s) de fouille : XIIIest

Surface fouillée :

Surface conservée :

Qualité de conservation :

Forme:

Dimension restituée 1 (suit les courbes de niveau) :  0 mètres

Dimension restituée 2 (amont-aval) :  0 mètres

Surface restituée :  0 mètres carrés

**Type de construction :**

Doute sur le type de construction :  Non

Description :

Eléments de terrasse incorporés à la terrasse C109 (phase-19), de même que BAT142 est désormais assimilé à BAT143. Voir fiches descriptives correspondantes.

**Structures limitées :**

**Type d'occupation :**

et

Doute sur l'occupation :  Non

Description :

**Histoire événementielle :**

**Altitudes**

**Hierarchie des composants:**

C108	
A4116 (UTA, EXCAV)	
US10100 (USA, REMB)	40/BZ (UTA, REMB)
	t5b/19 (UTA, REMB)
	t5c/23 (UTA, REMB)

**Chantier : BW****Phase ou unité supérieure: phase-19****Terrasse : C109**

Annulé : Non

**Bâtiment(s) associé(s), cf. plans dans le catalogue des bâtiments**

STRUCT	Fonction(s)
BAT143	Habitation ou Atelier

Année(s) de fouille : 1996

Zone(s) de fouille : XIIIest

Surface fouillée : 3/4

Surface conservée : 3/4

Qualité de conservation : Bon

Forme: Rectangulaire

Dimension restituée 1 (suit les courbes de niveau) : 15 mètres

Dimension restituée 2 (amont-aval) : 8 mètres

Surface restituée : 120 mètres carrés

**Type de construction :** Réaménagement

Doute sur le type de construction : Non

Description :

La terrasse C109 est un réaménagement de la terrasse C167. L'arrière de la terrasse est excavé plus profondément (A4092). Un imposant remblai terreux est ajouté à l'aval (USA2447). L'ancien muret de soutènement A3700 de C167 est réaménagé : une ligne de poutres horizontales est installée au sommet du mur et calée par des dalles de chant (A111 et USA5041). Il ne subsiste que le négatif de ces poutres décomposées. Cinq traverses perpendiculaires, d'environ 1.5 m de longueur, étaient installées dans le remblai de la terrasse, à l'arrière du mur, et probablement emboîtées à mi-bois avec les poutres. Ce dispositif est interprété comme le soubassement d'un plancher en bois (balcon ?) longeant la façade nord du bâtiment BAT143.

**Structures limitées :**

L'angle sud-est et l'arrière de la terrasse sont précisément délimités par l'excavation A4092; la limite aval est représentée par le muret de soutènement (AFC2050).

**Type d'occupation :** Bâtiment

et Espace(s) ouvert(s)

Doute sur l'occupation : Non

Description :

Un grand édifice, BAT143, est installé sur la terrasse C109. Ce bâtiment non brûlé est mal conservé mais comprend des dimensions et quelques aménagements internes qui suggèrent une fonction d'habitation ou d'atelier. Un espace extérieur, d'environ 4 m de largeur, subsiste à l'extrémité ouest de la terrasse.

**Histoire événementielle :**

La terrasse C109 est un réaménagement de la terrasse C167, réalisé après le dépôt des colluvions SCO559. Elle sert d'assise au bâtiment BAT143. Après l'abandon de l'édifice, le replat est sans doute en partie recouvert par les colluvions SCO581 (conservés dans le talus amont de la terrasse) avant que le replat soit à nouveau réutilisé (terrasse C106).

**Altitudes**

N° de terrasse	CARRE	X	Y	Z	X_carroyage	Y_carroyage
C109	RL25	50	50	665.32	410.5	25.5
C109	RL26	50	50	665.22	410.5	26.5
C109	RL27	50	50	665.06	410.5	27.5
C109	RL30	50	50	664.80	410.5	30.5
C109	RJ27	5	20	665.22	408.05	27.2
C109	RJ30	90	10	664.83	408.9	30.1
C109	RH28	50	50	665.18	407.5	28.5
C109	RH31	50	30	664.89	407.5	31.3
C109	RE31	50	50	664.91	404.5	31.5

**Hiérarchie des composants:**

C109

A4092 (UTA, EXCAV)

A4104 (UTA, FOS)

AFC2050 (EV, C)

US20022 (USA, TERRASSE)

A108 (UTA, SABRIG)

A109 (UTA, SABRIG)

A110 (UTA, SABRIG)

A111 (UTA, SABRIG)

A5042 (UTA, MUR, S, A)

1950  
Sion

	A5043 (UTA, MUR)	
	r338w/11 (UTA)	
	USA2447 (USA, REMB)	A2447 (UTA, REMB)
		r338w/9s (UTA)
	USA5041 (USA, MURET)	A5041 (UTA, MURET)
		R49*/8 (UTA, MURET)
C108 (EV, C)	A4116 (UTA, EXCAV)	
	US10100 (USA, REMB)	40/BZ (UTA, REMB)
		t5b/19 (UTA, REMB)
		t5c/23 (UTA, REMB)

**Chantier : BW****Phase ou unité supérieure: phase-15****Terrasse : C110**

Annulé : Non

**Bâtiment(s) associé(s), cf. plans dans le catalogue des bâtiments**

STRUCT	Fonction(s)
BAT144	Indéterminée

Année(s) de fouille : 1996

Zone(s) de fouille : XIIIest

Surface fouillée : 1/4

Surface conservée : 1/4

Qualité de conservation : Mauvais

Forme: Rectangulaire

Dimension restituée 1 (suit les courbes de niveau) : 0 mètres

Dimension restituée 2 (amont-aval) : 0 mètres

Surface restituée : 0 mètres carrés

**Type de construction :** Réutilisation

Doute sur le type de construction : Non

Description :

Le replat sur lequel est construit le bâtiment BAT144 est un relief préexistant, dont l'origine remonte à la construction de la terrasse C15.1, à la phase-4. Aucun remblai ni aucune excavation n'entrent dans la définition de cette terrasse.

**Structures limitées :**

Le fossé A4175, à l'est du bâtiment BAT144, est le seul élément aménagé pouvant servir à délimiter le replat de la terrasse C110. On peut y associer les maigres vestiges du bâtiment pour estimer l'emprise de la terrasse.

**Type d'occupation :** Bâtiment

et

Doute sur l'occupation : Non

Description :

Le bâtiment BAT144, non brûlé et très mal conservé est installé sur la terrasse C110. Seule la présence d'une tombe d'enfant permet d'avancer l'hypothèse de l'habitation. Cet argument n'est pas décisif, en l'état des analyses.

**Histoire événementielle :**

Le sol de la terrasse C110 est en fait le sommet des colluvions SCO545 qui se sont déposées après la phase-14. Jusque là, cette partie du site n'avait été que fort peu occupée et l'on y trouve une séquence sédimentaire essentiellement naturelle à partir de la phase-5. Le bâtiment BAT144 n'est pas incendié et aucune trace de rubéfaction de la terrasse n'est visible. Les colluvions du processus SCO547 viennent ensuite noyer les restes effondrés et décomposés du bâtiment.

**Altitudes**

N° de terrasse	CARRE	X	Y	Z	X_carroyage	Y_carroyage
C110	RN30	70	20	664.50	412.7	30.2
C110	RL28	80	20	665.20	410.8	28.2

**Hiérarchie des composants:****C110**

A4171 (UTA, FOC)

**Chantier : BW****Phase ou unité supérieure: phase-4****Terrasse : C111**

Annulé : Non

**Bâtiment(s) associé(s), cf. plans dans le catalogue des bâtiments**

Année(s) de fouille : 1996

Zone(s) de fouille : XIIIest

Surface fouillée : 3/4

Surface conservée : 3/4

Qualité de conservation : Mauvais

Forme: Polygonale

Dimension restituée 1 (suit les courbes de niveau) : 0 mètres

Dimension restituée 2 (amont-aval) : 0 mètres

Surface restituée : 0 mètres carrés

**Type de construction :** Création

Doute sur le type de construction : Non

Description :

Cette terrasse est englobée dans le système plus vaste de C15.1.

**Structures limitées :**

Voir la description de C15.1.

**Type d'occupation :** Bâtiment

et

Doute sur l'occupation : Non

Description :

Voir la description de C15.1.

**Histoire événementielle :**

Voir la description de C15.1.

**Altitudes**

N° de terrasse	CARRE	X	Y	Z	X_carroyage	Y_carroyage
C111	RC16	23	18	665.43	402.23	16.18

**Hiérarchie des composants:**

C111

A4255 (UTA, EXCAV)

A4272 (UTA, EXCAV)



**Chantier : BW****Phase ou unité supérieure: phase-23****Terrasse : C112**

Annulé : Non

**Bâtiment(s) associé(s), cf. plans dans le catalogue des bâtiments**

STRUCT	Fonction(s)
BAT141	Atelier et Habitation

Année(s) de fouille : 1996

Zone(s) de fouille : XIVaval

Surface fouillée : 1/1

Surface conservée : 1/1

Qualité de conservation : Bon

Forme: Rectangulaire

Dimension restituée 1 (suit les courbes de niveau) : 14.6 mètres

Dimension restituée 2 (amont-aval) : 7.7 mètres

Surface restituée : 112.42 mètres carrés

**Type de construction :** Création

Doute sur le type de construction : Non

Description :

C112 est constitué d'un muret aval A3951 à deux assises bien agencées avec alternance boutisses/paneresses et avec un remblai arrière EMPIER A4928. Elle comprend également un mur amont A3952 en relation avec un fossé de drainage amont A3964.

**Structures limitées :**

Cette terrasse est bordée en aval, contre les pierres du muret, par la PALIS A3958, constituée de 13 piquets carbonisés d'une dizaine de cm de diamètre, régulièrement espacés de 25 cm et très bien alignés. Le fossé FOC A3964 est un drain amont dont la fonction est d'évacuer les eaux de ruissellement en contournant BAT141. Le côté aval du fossé est relevé par un redan formé par le muret A3952 conservé sur quatre mètres. Dans la partie amont ouest, le mur A3952 et le drain A3964 ne sont plus visibles, car détruit par une terrasse postérieure. Le MUR A4989 serait le retour est de A3951 et donne sa limite est à la terrasse. Le piquet A4587 et l'empièrrement aval A4928 ponctuent le côté ouest de cette terrasse.

**Type d'occupation :** Bâtiment

et

Doute sur l'occupation : Non

Description :

Voir BAT141.

**Histoire événementielle :**

Cette terrasse et son bâtiment BAT141 sont aménagées dans un endroit non occupé depuis la phase-19, mais où d'épaisses couches anthropiques sont venues combler les dépressions aux phase-20 à -22. A la phase-24, les pierres du muret A3951 sont réutilisées et décalées en aval pour l'installation du muret A3953 de C157, tandis qu'à l'est il a été simplement rechargé par un empièrrement A1969 de la terrasse C66. Dans la partie amont ouest de C112, le mur A3952 et le drain A3964 ne sont plus visibles, car détruits par la terrasse postérieure C157.

**Altitudes**

N° de terrasse	CARRE	X	Y	Z	X_carroyage	Y_carroyage
C112	PN39	77	67	666.70	362.77	39.67
C112	PO40	86	8	666.79	363.86	40.08
C112	PT44	22	63	665.84	368.22	44.63
C112	PQ46	21	14	665.93	365.21	46.14
C112	PD46	72	65	665.95	353.72	46.65

**Hiérarchie des composants:****C112**

A3951 (UTA, MURET)

A3958 (UTA, PALIS)

A3964 (UTA, FOC)

A4240 (UTA, TP)

A4587 (UTA, PIQ)

A4928 (UTA, EMPIER)

A4989 (UTA, MUR)

USA3952 (USA, MUR) A3952 (UTA, MUR)

UV/42.1 (UTA, MUR)

**Chantier : BW****Phase ou unité supérieure: phase-25****Terrasse : C113**

Annulé : Non

**Bâtiment(s) associé(s), cf. plans dans le catalogue des bâtiments**

STRUCT	Fonction(s)
BAT127	Habitation ou Atelier

Année(s) de fouille : 1995

Zone(s) de fouille : XI

Surface fouillée : 1/4

Surface conservée : 1/4

Qualité de conservation : Bon

Forme: Polygone

Dimension restituée 1 (suit les courbes de niveau) : 7.8 mètres

Dimension restituée 2 (amont-aval) : 6.15 mètres

Surface restituée : 47.97 mètres carrés

**Type de construction :** Création

Doute sur le type de construction : Non

Description :

C113 est constituée d'une excavation A4058 et de remblais USA3805, US570 et US617.

**Structures limitées :**

Il n'y a pas de structures à même de préciser les limites de l'emprise de la terrasse.

**Type d'occupation :** Bâtiment

et

Doute sur l'occupation : Non

Description :

Voir BAT127.

**Histoire événementielle :**

C113 jouxte C264. Elle est aménagée sur le replat probablement encore visible de C125 (phase-17); on se borne à renforcer l'aval au Sud-Ouest, excavée par les bâtiments successifs entre phase-18 et 24, par une série de remblais et d'empierrements riches en charbons et nodules, provenant certainement de l'incendie de BAT212. Puis BAT126 à la phase 26 reprend le même emplacement et recoupe BAT127 et sa terrasse.

**Altitudes**

N° de terrasse	CARRE	X	Y	Z	X_carroyage	Y_carroyage
C113	OQ-04	25	85	674.47	340.25	-3.15
C113	OQ-03	25	70	673.70	340.25	-2.3
C113	OL-02	5	1	673.80	335.05	-1.99
C113	OK01	95	10	673.28	334.95	1.1
C113	OK03	95	60	672.86	334.95	3.6

**Hierarchie des composants:**

<b>C113</b>	
A4058 (UTA, EXCAV)	
US570 (USA, REMB)	20/46.3 (UTA, REMB)
	BH/51 (UTA, REMB)
US617 (USA, REMB)	20/42 (UTA, REMB)
	20/42.1 (UTA, ANTHI)
	20/44 (UTA, ANTHI)
	20/44.1 (UT)
	BH/63 (UTA, REMB)
	BH/64 (UTA, REMB)
USA3805 (USA, ZEMPIER)	20/63 (UT, RUIS)
	A3805 (UTA, ZEMPIER)
	BH/60 (UTA, ZEMPIER)
	BH/62 (UTA, ANTHI)

**Chantier : BW****Phase ou unité supérieure: phase-26****Terrasse : C114**

Annulé : Non

**Bâtiment(s) associé(s), cf. plans dans le catalogue des bâtiments**

Année(s) de fouille : 1995

Zone(s) de fouille : XI

Surface fouillée : 1/1

Surface conservée : 1/1

Qualité de conservation : Bon

Forme: Rectangulaire

Dimension restituée 1 (suit les courbes de niveau) : 14 mètres

Dimension restituée 2 (amont-aval) : 6 mètres

Surface restituée : 84 mètres carrés

**Type de construction :** Réutilisation

Doute sur le type de construction : Non

Description :

Cette terrasse est constituée d'une excavation amont A3495 réutilisant une ancienne excavation créée par C125; elle comprend des remblais : US573, US620 et US621 à l'aval, et REMB163.

**Structures limitées :**

Les structures limitées sont l'excavation amont et le vaste remblai aval; l'extension vers l'ouest paraît limitée à l'empiérement USA3573 de la phase antérieure. L'extension de l'incendie INC83 donne également une estimation de l'extension de laterrasse

**Type d'occupation :** Indéterminé

et

Doute sur l'occupation : Non

Description :

Cette terrasse est liée à un incendie(INC83) aux témoins mal conservés, antérieur à ILO60 et postérieur à IMA127. Ce dernier serait un bâtiment possible non numéroté au stade actuel de l'élaboration, vu les maigres vestiges. Les anomalies de l'US773 (STR400, USA3267, A3268, A3269) sont rattachées à INC83.

**Histoire événementielle :**

Cette terrasse est contemporaine de C78, située en amont de la zone XI. Elle est sérieusement érodée par les bâtiments de la phase-27, BAT102 et BAT126, sur C95, qui se trouvent exactement dans le même alignement; en amont, les excavations sont presque confondues.

**Altitudes**

N° de terrasse	CARRE	X	Y	Z	X_carroyage	Y_carroyage
C114	ON-03	70	70	673.70	337.7	-2.3
C114	OO01	25	85	673.30	338.25	1.85
C114	OZ-02	30	20	673.80	349.3	-1.8
C114	OZ01	20	85	673.70	349.2	1.85

**Hiérarchie des composants:****C114**

20/28.3 (UTA, REMB)

A3495 (UTA, EXCAV)

REMB163 (EV) US530 (US, TF) 20/AU2 (UT, TF)

AU/2 (UT, TF)

US531 (USA, REMB) 20/65 (UT, RUIS)

20/AU4 (UT, RUIS)

AU/4 (UT, RUIS)

US533 (USA, REMB) 20/AU7 (UTA, ANTHI)

AU/7 (UT, COL)

US532 (USA, ANTHI) 20/AU6 (UTA, ANTHI)

AU/6 (UTA, ANTHI)

S2/18 (UT, TI)

US573 (USA, REMB) 20/5.1 (UTA, REMB)

20/5.2 (UTA, REMB)

20/5.3 (UTA, REMB)

20/5.4 (UTA, REMB)

20/7.1 (UTA, REMB)

20/7.2 (UTA, REMB)	
20/S217 (UT, RUIS)	
BH/53 (UTA, REMB)	
BH/54 (UTA, REMB)	
BH/55 (UTA, ANTHI)	
BH/56 (UTA, MUR)	
S2/16 (UTA, REMB)	
S2/17 (UTA, REMB)	
USA3566 (USA, REMB)	A3566 (UTA, STYL)
	A3567 (UTA, STYL)
	A3568 (UTA, STYL)
US620 (USA, REMB)	19/19 (UT, NFI)
	20/S219 (UT, RUIS)
	S2/19 (UT, RUIS)
US621 (USA, REMB)	19/20 (UT, NATI)
	20/28.1 (UTA, ANTHI)
	20/S220 (UT, RUIS)
	20/S222 (UTA, REMB)
	S2/20 (UTA, REMB)

Chantier : BWW

Phase ou unité supérieure:

Terrasse :

C115

Annulé :

Oui

**Bâtiment(s) associé(s), cf. plans dans le catalogue des bâtiments**

Année(s) de fouille : 1997

Zone(s) de fouille : XXVI

Surface fouillée :

Surface conservée :

Qualité de conservation :

Forme:

Dimension restituée 1 (suit les courbes de niveau) :

0

mètres

Dimension restituée 2 (amont-aval) :

0

mètres

Surface restituée :

0

mètres carrés

**Type de construction :**

Doute sur le type de construction :

Non

Description :

Numéro de terrasse annulé au profit du numéro C118 (SEC-12). Voir fiche descriptive de cette dernière.

**Structures limitées :**

**Type d'occupation :**

et

Doute sur l'occupation :

Non

Description :

**Histoire événementielle :**

**Altitudes**

**Hierarchie des composants:**

C115

Chantier : BWW

Phase ou unité supérieure: SEC-6

Terrasse : C116

Annulé : Non

**Bâtiment(s) associé(s), cf. plans dans le catalogue des bâtiments**

STRUCT	Fonction(s)
BAT174	Indéterminée

Année(s) de fouille : 1997

Zone(s) de fouille : XXIX

Surface fouillée : 3/4

Surface conservée : 1/2

Qualité de conservation : Mauvais

Forme: Rectangulaire

Dimension restituée 1 (suit les courbes de niveau) : 0 mètres

Dimension restituée 2 (amont-aval) : 0 mètres

Surface restituée : 0 mètres carrés

**Type de construction :** Création

Doute sur le type de construction : Non

Description :

La terrasse est constituée par l'excavation A5139.

**Structures limitées :**

Aucune structure ne délimite précisément la terrasse.

**Type d'occupation :** Bâtiment

et

Doute sur l'occupation : Non

Description :

La terrasse est occupée par le BAT174 dont on ne connaît pas la fonction.

**Histoire événementielle :**

La terrasse fait partie du processus anthropique incendié SOI674 associé à la phase W9 en section SEC-6.

**Altitudes**

**Hierarchie des composants:**

C116

A5139 (UTA, EXCAV)

**Chantier : BWW****Phase ou unité supérieure: SEC-7****Terrasse : C268**

Annulé : Non

**Bâtiment(s) associé(s), cf. plans dans le catalogue des bâtiments**

STRUCT	Fonction(s)
BAT168	Indéterminée

Année(s) de fouille : 1997

Zone(s) de fouille : XXIX

Surface fouillée : 1/2

Surface conservée : 1/2

Qualité de conservation : Bon

Forme: Polygonale

Dimension restituée 1 (suit les courbes de niveau) : 11 mètres

Dimension restituée 2 (amont-aval) : 0 mètres

Surface restituée : 0 mètres carrés

**Type de construction :** Réaménagement

Doute sur le type de construction : Non

Description :

La terrasse C268 réutilise partiellement le replat de C116, elle est constituée par les excavations A5138 et A4665.

**Structures limitées :**

Aucune structure ne délimite précisément la terrasse.

**Type d'occupation :** Bâtiment

et Espace(s) ouvert(s)

Doute sur l'occupation : Non

Description :

La terrasse est occupée par le bâtiment BAT168 dont on ne connaît pas la fonction. Un espace ouvert de 2.5 m semble se dessiner à l'est du bâtiment. A noter également la structure empierrée A4830 située dans le talus en amont du bâtiment BAT168.

**Histoire événementielle :**

La terrasse fait partie du processus anthropique non incendié SOC684 associé à la phase W10 en section SEC-7. Elle reprend partiellement le replat existant de la terrasse plus ancienne C116.

**Altitudes**

N° de terrasse	CARRE	X	Y	Z	X_carroyage	Y_carroyage
C268	LR47	0	0	668.00	266	47

**Hiérarchie des composants:****C268**

A4665 (UTA, EXCAV)

A4868 (UTA, EXCAV)

A4885 (UTA, EXCAV)

A5138 (UTA, EXCAV)

USA4830 (USA, EMPIE) | 12o/133 (UTA, REMB)

305/AC (UTA, ANTHI)

A4830 (UTA, EMPIE)

**Chantier : BWW****Phase ou unité supérieure: SEC-7****Terrasse : C269**

Annulé : Non

**Bâtiment(s) associé(s), cf. plans dans le catalogue des bâtiments**

STRUCT	Fonction(s)
BAT163	Indéterminée et Indéterminée

Année(s) de fouille : 1997

Zone(s) de fouille : XXIX-XXX

Surface fouillée : 1/2

Surface conservée : 3/4

Qualité de conservation : Bon

Forme: Polygonale

Dimension restituée 1 (suit les courbes de niveau) : 11 mètres

Dimension restituée 2 (amont-aval) : 0 mètres

Surface restituée : 0 mètres carrés

**Type de construction :** Réaménagement

Doute sur le type de construction : Non

Description :

La terrasse C269 réutilise le replat préexistant (C268), on remarque juste un léger réaménagement et un agrandissement de l'angle sud-est.

**Structures limitées :**

Aucune structure ne délimite précisément la terrasse.

**Type d'occupation :** Bâtiment

et

Doute sur l'occupation : Non

Description :

La terrasse est occupée par le bâtiment BAT163, dont on ne connaît pas la fonction.

**Histoire événementielle :**

La terrasse est occupée par le Bâtiment BAT163 et fait partie du processus incendié \$OI686 associé à la phase W11 en section SEC-7. Elle réécupe et recoupe la terrasse plus ancienne, C268, associée à la phase W10.

**Altitudes**

N° de terrasse	CARRE	X	Y	Z	X_carroyage	Y_carroyage
C269	LS47	0	0	668.00	267	47

**Hierarchie des composants:**

C269



**Chantier : BWW****Phase ou unité supérieure: SEC-6****Terrasse : C117**

Annulé : Non

**Bâtiment(s) associé(s), cf. plans dans le catalogue des bâtiments**

STRUCT	Fonction(s)
BAT147	Habitation

Année(s) de fouille : 1997

Zone(s) de fouille : XXV

Surface fouillée : 1/2

Surface conservée : 1/2

Qualité de conservation : Bon

Forme: Indéterminable

Dimension restituée 1 (suit les courbes de niveau) : 0 mètres

Dimension restituée 2 (amont-aval) : 0 mètres

Surface restituée : 0 mètres carrés

**Type de construction :** Création

Doute sur le type de construction : Non

Description :

Les excavations amont et latérale A4330, A4390 constituent la terrasse C117.

**Structures limitées :**

Aucune structure ne délimite précisément la terrasse.

**Type d'occupation :** Bâtiment

et

Doute sur l'occupation : Non

Description :

La terrasse est occupée par le bâtiment BAT147, dont on n'assure pas la fonction d'habitation.

**Histoire événementielle :**

La terrasse fait partie du processus anthropiques incendié SOI683 associé à la phase W9 en section SEC-6.

**Altitudes**

N° de terrasse	CARRE	X	Y	Z	X_carroyage	Y_carroyage
C117	MH36	0	0	670.00	282	36
C117	MF36	0	0	670.06	280	36

**Hiérarchie des composants:**

C117

A4330 (UTA, EXCAV)

A4390 (UTA, RIG)

**Chantier : BWW****Phase ou unité supérieure: SEC-12****Terrasse : C118**

Annulé : Non

**Bâtiment(s) associé(s), cf. plans dans le catalogue des bâtiments**

STRUCT	Fonction(s)
BAT148	Indéterminée

Année(s) de fouille : 1997

Zone(s) de fouille : XXVI-XXVII

Surface fouillée : 1/1

Surface conservée : 3/4

Qualité de conservation : Mauvais

Forme: Rectangulaire

Dimension restituée 1 (suit les courbes de niveau) : 0 mètres

Dimension restituée 2 (amont-aval) : 0 mètres

Surface restituée : 0 mètres carrés

**Type de construction :** Création

Doute sur le type de construction : Non

Description :

La terrasse est constituée par les remblais avals de terrasse USA4320

**Structures limitées :**

Aucune structure ne délimite précisément la terrasse.

**Type d'occupation :** Bâtiment

et

Doute sur l'occupation : Non

Description :

La terrasse est occupée par le bâtiment BAT148, dont on ne connaît pas la fonction.

**Histoire événementielle :**

La terrasse fait partie du processus anthropique incendié SOI697 intégré à la section SEC-12.

**Altitudes**

N° de terrasse	CARRE	X	Y	Z	X_carroyage	Y_carroyage
C118	MN41	0	0	668.60	287	41
C118	MH45	0	0	668.00	282	45
C118	MN45	0	0	668.20	287	45

**Hiérarchie des composants:**

<b>C118</b>	
US30217 (US, COL)	317/C (UT, NFI)
	318/C (UT, NFI)
	BB/12 (UTA, ANTHI)
	BB/12a (UTA, ANTHI)
	BB/12b (UTA, ANTHI)
	BB/17 (UT, NFI)
USA4320 (USA, EMPIER)	A4320 (UTA, EMPIER)
	BB/12c (UTA, ANTHI)
	STR2285 (UTA, EMPIER)

**Chantier : BW****Phase ou unité supérieure: SEC-8****Terrasse : C120.1**

Annulé : Non

**Bâtiment(s) associé(s), cf. plans dans le catalogue des bâtiments**

Année(s) de fouille : 1997

Zone(s) de fouille : XXIII-XXV

Surface fouillée : Indéterminable

Surface conservée : Indéterminable

Qualité de conservation : Mauvais

Forme: Indéterminable

Dimension restituée 1 (suit les courbes de niveau) : 0 mètres

Dimension restituée 2 (amont-aval) : 0 mètres

Surface restituée : 0 mètres carrés

**Type de construction :** Création

Doute sur le type de construction : Oui

Description :

Terrasse en mauvais état de conservation constituée uniquement de l'excavation A4509.

**Structures limitées :**

Aucune structure ne délimite précisément la terrasse.

**Type d'occupation :** Indéterminé

et

Doute sur l'occupation : Non

Description :

La terrasse est occupée par une seule structure, le petit fossé A4393, et par des restes de couches d'occupation diffuses, US30220 et US30221.

**Histoire événementielle :**

La terrasse fait partie du processus anthropique \$OC703, non incendié, intégré à la section SEC-8. Cette terrasse sera reprise et modifiée postérieurement au processus \$OI699.

**Altitudes**

N° de terrasse	CARRE	X	Y	Z	X_carroyage	Y_carroyage
C120.1	MF38	0	0	669.39	280	38

**Hiérarchie des composants:**

C120.1

A4393 (UTA, FOC)

A4509 (UTA, EXCAV)

**Chantier : BWW****Phase ou unité supérieure: SEC-9****Terrasse : C120.2**

Annulé : Non

**Bâtiment(s) associé(s), cf. plans dans le catalogue des bâtiments**

STRUCT	Fonction(s)
BAT149	Indéterminée

Année(s) de fouille : 1997

Zone(s) de fouille : XXIII-XXV

Surface fouillée : 1/1

Surface conservée : 1/2

Qualité de conservation : Bon

Forme: Rectangulaire

Dimension restituée 1 (suit les courbes de niveau) : 0 mètres

Dimension restituée 2 (amont-aval) : 0 mètres

Surface restituée : 0 mètres carrés

**Type de construction :** Réaménagement

Doute sur le type de construction : Non

Description :

La terrasse est constituée par l'excavation A4510 et réutilise partiellement le replat préexistant de la terrasse précédente C120.1. On note néanmoins la présence partielle de remblais, US30221.

**Structures limitées :**

Aucune structure ne délimite précisément la terrasse.

**Type d'occupation :** Bâtiment

et

Doute sur l'occupation : Non

Description :

La terrasse est occupée par le bâtiment BAT149, dont on ne connaît pas la fonction.

**Histoire événementielle :**

la terrasse fait partie du processus anthropique incendié \$OI699 intégré à la section SEC-9.

**Altitudes**

N° de terrasse	CARRE	X	Y	Z	X_carroyage	Y_carroyage
C120.2	MH39	0	0	669.25	282	39
C120.2	MB41	0	0	669.00	276	41

**Hierarchie des composants:**

C120.2

A4510 (UTA, EXCAV)

US30221 (US, COL/REMB) 310/AG ()

BA/11 (UT, NFI)

**Chantier : BWW****Phase ou unité supérieure: SEC-7****Terrasse : C121**

Annulé : Non

**Bâtiment(s) associé(s), cf. plans dans le catalogue des bâtiments**

STRUCT	Fonction(s)
BAT150	Indéterminée

Année(s) de fouille : 1997

Zone(s) de fouille : XXIV-XXVI

Surface fouillée : 1/4

Surface conservée : 1/4

Qualité de conservation : Bon

Forme: Indéterminable

Dimension restituée 1 (suit les courbes de niveau) : 0 mètres

Dimension restituée 2 (amont-aval) : 0 mètres

Surface restituée : 0 mètres carrés

**Type de construction :** Création

Doute sur le type de construction : Non

Description :

Seule une trace d'excavation en coupe BA à été trouvée.

**Structures limitées :**

Aucune structure ne délimite précisément la terrasse.

**Type d'occupation :** Bâtiment

et

Doute sur l'occupation : Non

Description :

La terrasse est occupée par le bâtiment BAT150, dont on ne connaît pas la fonction.

**Histoire événementielle :**

La terrasse fait partie du processus anthropique incendié SOI687 intégré à la section SEC-7.

**Altitudes**

N° de terrasse	CARRE	X	Y	Z	X_carroyage	Y_carroyage
C121	MF51	0	0	667.40	280	51
C121	MG51	0	0	667.40	281	51

**Hiérarchie des composants:**

C121

BA1/19b (UTA, EXCAV)

**Chantier : BWW****Phase ou unité supérieure: SEC-6****Terrasse : C122**

Annulé : Non

**Bâtiment(s) associé(s), cf. plans dans le catalogue des bâtiments**

STRUCT	Fonction(s)
BAT151	Indéterminée

Année(s) de fouille : 1997

Zone(s) de fouille : XXVI-XXVII

Surface fouillée : 3/4

Surface conservée : 3/4

Qualité de conservation : Bon

Forme: Rectangulaire

Dimension restituée 1 (suit les courbes de niveau) : 0 mètres

Dimension restituée 2 (amont-aval) : 0 mètres

Surface restituée : 0 mètres carrés

**Type de construction :** Création

Doute sur le type de construction : Non

Description :

La terrasse est constituée par les deux excavations amonts A4406 et A4368

**Structures limitées :**

la terrasse est bordée à l'est par le grand drain amont aval et sa palissade incendiée INC3146.

**Type d'occupation :** Bâtiment

et

Doute sur l'occupation : Non

Description :

La terrasse est occupée par le bâtiment BAT151, dont on ne connaît pas la fonction.

**Histoire événementielle :**

La terrasse fait partie du processus incendié \$OI673 intégré à la section SEC-6; elle est occupée par le bâtiment BAT151. Son édification est mal calée stratigraphiquement et elle fait partie des premières constructions dans cette partie du site.

**Altitudes**

N° de terrasse	CARRE	X	Y	Z	X_carroyage	Y_carroyage
C122	MH48	0	0	667.30	282	48
C122	MO49	0	0	667.50	288	49
C122	MO45	0	0	668.00	288	45

**Hiérarchie des composants:****C122**

A4368 (UTA, EXCAV)

A4406 (UTA, EXCAV)

US30215 (USA, AFC)

A4405 (UTA, PIQ)

A4422 (UTA, PIQ)

A4502 (UTA, PIQ)

BB/27c (UTA, PIQ)

BB/27d (UTA, PIQ)

BB/27e (UTA, PIQ)

T7S/72b (UTA, PIQ)

T7S/72c (UT, PIQ)

Chantier : BWW

Phase ou unité supérieure: SEC-6

Terrasse : C124

Annulé : Non

### Bâtiment(s) associé(s), cf. plans dans le catalogue des bâtiments

Année(s) de fouille : 1997

Zone(s) de fouille : XXIII

Surface fouillée : Indéterminable

Surface conservée : Indéterminable

Qualité de conservation : Mauvais

Forme: Indéterminable

Dimension restituée 1 (suit les courbes de niveau) : 0 mètres

Dimension restituée 2 (amont-aval) : 0 mètres

Surface restituée : 0 mètres carrés

**Type de construction :** Création

Doute sur le type de construction : Non

Description :

La terrasse est constituée essentiellement par le mur aval A4411. Ce dernier est associé vers l'aval à une série de couche anthropique contemporaine (US30093) formant un talus en légère pente.

#### **Structures limitées :**

Aucune structure ne délimite précisément la terrasse.

**Type d'occupation :** Indéterminé

et

Doute sur l'occupation : Non

Description :

Quatre trous de poteaux situés en bordure amont du mur et deux autres dans le talus aval ont été dégagés (US30106).

#### **Histoire événementielle :**

Cette terrasse fait partie du processus anthropique incendié \$OI678 en section SEC-6. Les structures et processus d'occupations romains ont probablement complètement arasé le bâtiment associé à cette terrasse.

#### **Altitudes**

#### **Hiérarchie des composants:**

C124

304/AX (UTA, OCCUL)

A4411 (UTA, MURET)

Chantier : BW

Phase ou unité supérieure: \$OI284

Terrasse : C125

Annulé : Non

**Bâtiment(s) associé(s), cf. plans dans le catalogue des bâtiments**

STRUCT	Fonction(s)
BAT212	Stockage

Année(s) de fouille : 1996

Zone(s) de fouille : XI

Surface fouillée : 1/1

Surface conservée : Indéterminable

Qualité de conservation : Mauvais

Forme: Indéterminable

Dimension restituée 1 (suit les courbes de niveau) : 0 mètres

Dimension restituée 2 (amont-aval) : 0 mètres

Surface restituée : 0 mètres carrés

**Type de construction :** Création

Doute sur le type de construction : Non

Description :

La terrasse n'a pas d'élément constitutif. Le niveau est extrêmement érodé par les occupations postérieures.

**Structures limitées :**

Cette terrasse n'a pas de limites visibles.

**Type d'occupation :** Indéterminé

et

Doute sur l'occupation : Non

Description :

**Histoire événementielle :**

Cette terrasse est virtuelle car seule l'existence de BAT212 montre qu'une terrasse a dû être nécessairement aménagée pour l'installation de ce bâtiment.

**Altitudes**

**Hierarchie des composants:**

C125



**Chantier : BW****Phase ou unité supérieure: phase-26****Terrasse : C126**

Annulé : Non

**Bâtiment(s) associé(s), cf. plans dans le catalogue des bâtiments**

Année(s) de fouille : 1997

Zone(s) de fouille : XI-XXXI

Surface fouillée : 1/1

Surface conservée : Indéterminable

Qualité de conservation : Mauvais

Forme: Polygonale

Dimension restituée 1 (suit les courbes de niveau) : 7.15 mètres

Dimension restituée 2 (amont-aval) : 5.38 mètres

Surface restituée : 38.467 mètres carrés

**Type de construction :** Création

Doute sur le type de construction : Non

Description :

Cette terrasse est délimitée par une excavation amont et latérale. Elle est associée à INC128 et AFC129.

**Structures limitées :**

En amont, la limite est marquée par deux trous de poteaux A4555 et A4556; en aval par la démolition A5798.

**Type d'occupation :** Indéterminé

et

Doute sur l'occupation : Non

Description :

Un incendie INC128 et un AFC129 définissent l'occupation de la terrasse.

**Histoire événementielle :**

Cette terrasse est contemporaine de C196 et de C266.

**Altitudes**

N° de terrasse	CARRE	X	Y	Z	X_carroyage	Y_carroyage
C126	OL11	50	20	671.41	335.5	11.2
C126	OL16	60	30	670.60	335.6	16.3
C126	OP11	15	80	671.37	339.15	11.8
C126	OQ16	85	10	670.55	340.85	16.1
C126	OR13	30	50	671.06	341.3	13.5

**Hiérarchie des composants:**

C126

A5497 (UTA, TP)

BJ/74.1 (UTA, ZEMPIER)

USA4556 (USA, AFC)

A4555 (UTA, TP)

A4556 (UTA, TP)

Chantier : BWW

Phase ou unité supérieure: \$OC658

Terrasse : C130

Annulé : Non

**Bâtiment(s) associé(s), cf. plans dans le catalogue des bâtiments**

STRUCT	Fonction(s)
BAT154	Indéterminée

Année(s) de fouille : 1997

Zone(s) de fouille : XXIII-XXIX

Surface fouillée : 3/4

Surface conservée : 1/2

Qualité de conservation : Mauvais

Forme: Rectangulaire

Dimension restituée 1 (suit les courbes de niveau) : 0 mètres

Dimension restituée 2 (amont-aval) : 0 mètres

Surface restituée : 0 mètres carrés

**Type de construction :** Création

Doute sur le type de construction : Non

Description :

La terrasse C130 a été observée de part et d'autre de la tranchée Tr.12 (numérotée C236 à l'ouest). Une excavation arrière est bien visible dans la partie ouest du replat (A5160).

**Structures limitées :**

Aucune structure limite n'est visible.

**Type d'occupation :** Bâtiment

et

Doute sur l'occupation : Non

Description :

La terrasse est occupée par le bâtiment BAT154 dont la fonction reste inconnue.

**Histoire événementielle :**

La terrasse C130 est aménagée après le processus torrentiel \$TO667. Elle s'inscrit jusque dans les couches naturelles du substrat. La terrasse est scellée par les colluvions \$CO724.

**Altitudes**

**Hiérarchie des composants:**

C130

**Chantier : BWW****Phase ou unité supérieure: SEC-7****Terrasse : C131**

Annulé : Non

**Bâtiment(s) associé(s), cf. plans dans le catalogue des bâtiments**

STRUCT	Fonction(s)
BAT162	Indéterminée

Année(s) de fouille : 1997

Zone(s) de fouille : XXIX-XXX

Surface fouillée : 3/4

Surface conservée : 1/1

Qualité de conservation : Bon

Forme: Rectangulaire

Dimension restituée 1 (suit les courbes de niveau) : 11 mètres

Dimension restituée 2 (amont-aval) : 6 mètres

Surface restituée : 66 mètres carrés

**Type de construction :** Création

Doute sur le type de construction : Non

Description :

La terrasse est constituée en amont par un talus prononcé servant de base pour l'installation du mur A4600. On remarque également les remblais pierreux A4739, A4845 marquant l'aval de la terrasse et les remblais terreux US30278, US30248 installés sur le replat de cette dernière.

**Structures limitées :**

Le petit fossé de drainage A4761 limite la terrasse vers aval.

**Type d'occupation :** Bâtiment

et

Doute sur l'occupation : Non

Description :

La terrasse est occupée par le bâtiment BAT162, dont on ne connaît pas la fonction.

**Histoire événementielle :**

La terrasse est occupée par le bâtiment BAT162 et fait partie du processus anthropique incendié \$OI685 associé à la phase W11 en section SEC-7.

**Altitudes**

N° de terrasse	CARRE	X	Y	Z	X_carroyage	Y_carroyage
C131	LG45	0	0	669.15	256	45
C131	LJ45	0	0	669.10	258	45
C131	LO42	0	0	669.15	263	42

**Hiérarchie des composants:****C131**

I2o/109a (UT, NFI)

US30248 (USA, ANTHI) 305/K (UTA, REMB)

307/AJ (UT)

307/I (UT, ANTHI)

307/K (UT, ANTHI)

US30278 (USA, INCEND) 307/X (UT, ANTHI)

A4739 (UTA, ZEMPIER)

BM/29 (UT, ANTHI)

USA4863 (USA, FOS) 307/AD (UT)

A4761 (UTA, FOC)

A4845 (UTA, EMPIER)

A4863 (UTA, EXCAV)

**Chantier : BWW****Phase ou unité supérieure: SEC-5.1****Terrasse : C132**

Annulé : Non

**Bâtiment(s) associé(s), cf. plans dans le catalogue des bâtiments**

STRUCT	Fonction(s)
BAT158	Indéterminée

Année(s) de fouille : 1997

Zone(s) de fouille : XXIX

Surface fouillée : 3/4

Surface conservée : 1/2

Qualité de conservation : Bon

Forme: Polygone

Dimension restituée 1 (suit les courbes de niveau) : 0 mètres

Dimension restituée 2 (amont-aval) : 0 mètres

Surface restituée : 0 mètres carrés

**Type de construction :** Création

Doute sur le type de construction : Non

Description :

La terrasse est marquée par d'importants empièvements, A4606 et A4611, sur le talus arrière et latéral est.

**Structures limitées :**

Aucune structure ne délimite précisément la terrasse.

**Type d'occupation :** Bâtiment

et Espace(s) ouvert(s)

Doute sur l'occupation : Non

Description :

On observe en amont du bâtiment BAT158 un espace ouvert occupé par les fosses A4609 et A4612 (ANT3148).

**Histoire événementielle :**

La terrasse C132 fait partie du processus SOC660 intégré à la phase W4 de la section SEC-5.1. Elle est occupée par le bâtiment BAT158. L'amont de la terrasse C132 est passablement perturbé par l'aménagement de la terrasse C131 plus tardive (phase W11)

**Altitudes**

N° de terrasse	CARRE	X	Y	Z	X_carroyage	Y_carroyage
C132	LP45	0	0	668.88	264	45
C132	LN42	0	0	669.18	262	42
C132	LQ43	0	0	669.06	265	43

**Hierarchie des composants:**

C132

A4606 (UTA, EMPIER)

A4611 (UTA, ZEMPIER)

**Chantier : BW****Phase ou unité supérieure: phase-21****Terrasse : C133**

Annulé : Non

**Bâtiment(s) associé(s), cf. plans dans le catalogue des bâtiments**

Année(s) de fouille : 1996

Zone(s) de fouille : XIVaval

Surface fouillée : 1/4

Surface conservée : 1/4

Qualité de conservation : Bon

Forme: Indéterminable

Dimension restituée 1 (suit les courbes de niveau) : 8 mètres

Dimension restituée 2 (amont-aval) : 6 mètres

Surface restituée : 48 mètres carrés

**Type de construction :** Création

Doute sur le type de construction : Non

Description :

Cette terrasse comprend une excavation amont et un empiérement: EXCAV A5815, EMPIER 9/35.

**Structures limitées :**

La couche A4577 donne la limite en amont. La longueur de cette terrasse est assurée et sa largeur ne devrait pas excéder 6m, 6.5m au plus, sa présence n'étant pas observée en coupe BS.

**Type d'occupation :** Indéterminé

et

Doute sur l'occupation : Non

Description :

Cette terrasse est associée à la terrasse C134 qui servait peut être d'assise à un bâtiment dont le creusement de la tranchée Tr.7 a détruit, semble-t-il, toute trace.

**Histoire événementielle :**

C133 a légèrement entamé l'aval de B177 et de B167; la surface de la terrasse a par la suite été comblée par plusieurs remblais, notamment en phase-23 et phase-24.

**Altitudes**

N° de terrasse	CARRE	X	Y	Z	X_carroyage	Y_carroyage
C133	PE46	50	50	665.60	354.5	46.5
C133	PE47	35	10	665.45	354.35	47.1
C133	PD47	95	95	665.35	353.95	47.95
C133	PH46	50	50	665.43	357.5	46.5
C133	PK46	50	50	665.45	359.5	46.5
C133	PM47	5	95	665.35	361.05	47.95

**Hierarchie des composants:**

C133

9/35 (UTA, EMPIER)

A5815 (UTA, EXCAV)

C134 (EV, C)

A4576 (UTA, EXCAV)

**Chantier : BW****Phase ou unité supérieure: phase-21****Terrasse : C134**

Annulé : Non

**Bâtiment(s) associé(s), cf. plans dans le catalogue des bâtiments**

Année(s) de fouille : 1996

Zone(s) de fouille : XIVaval

Surface fouillée : 1/4

Surface conservée : 1/4

Qualité de conservation : Mauvais

Forme: Indéterminable

Dimension restituée 1 (suit les courbes de niveau) : 5.3 mètres

Dimension restituée 2 (amont-aval) : 0 mètres

Surface restituée : 0 mètres carrés

**Type de construction :** Création

Doute sur le type de construction : Non

Description :

La terrasse est marquée par l'excavation EXCAV A4576.

**Structures limitées :**

Aucune structure ne permet de délimiter l'extension de la terrasse.

**Type d'occupation :** Indéterminé

et

Doute sur l'occupation : Non

Description :

Cette terrasse est déterminée uniquement par l'excavation de son talus amont. Elle servait peut être de soubassement à un bâtiment dont aucune trace n'a été observée.

**Histoire événementielle :**

C134 semble être associée à C133, la ZDEMOL A4577 étant la seule trace de l'occupation visible à sa surface, sous forme d'une couche de démolition charbonneuse orangée.

**Altitudes**

N° de terrasse	CARRE	X	Y	Z	X_carroyage	Y_carroyage
C134	PH47	50	60	665.28	357.5	47.6
C134	PE48	95	10	665.25	354.95	48.1
C134	PG48	95	5	665.24	356.95	48.05
C134	PJ48	95	5	665.23	358.95	48.05

**Hiérarchie des composants:**

C134

A4576 (UTA, EXCAV)

**Chantier : BW****Phase ou unité supérieure: phase-19****Terrasse : C135**

Annulé : Non

**Bâtiment(s) associé(s), cf. plans dans le catalogue des bâtiments**

STRUCT	Fonction(s)
BAT169	Stockage

Année(s) de fouille : 1997

Zone(s) de fouille : XI

Surface fouillée : 1/1

Surface conservée : 1/4

Qualité de conservation : Mauvais

Forme: Carrée

Dimension restituée 1 (suit les courbes de niveau) : 0 mètres

Dimension restituée 2 (amont-aval) : 0 mètres

Surface restituée : 0 mètres carrés

**Type de construction :** Création

Doute sur le type de construction : Non

Description :

La terrasse est marquée par une excavation A4823, assez profonde, à bords verticaux, qui comporte deux alvéoles pouvant correspondre à des arrivées de traverses de plancher. Le remblai de C135 est repéré à l'arrière de l'excavation, en coupe BH (BH/102).

**Structures limitées :**

La palissade A4822 et les piquets A4858 et A4859 délimitent l'amont de l'excavation A4823.

**Type d'occupation :** Bâtiment

et

Doute sur l'occupation : Non

Description :

Voir BAT169.

**Histoire événementielle :**

Cette terrasse est comblée par US644.

**Altitudes**

N° de terrasse	CARRE	X	Y	Z	X_carroyage	Y_carroyage
C135	OK10	95	95	671.50	334.95	10.95
C135	OK11	95	45	671.05	334.95	11.45
C135	OK13	95	5	671.00	334.95	13.05

**Hiérarchie des composants:****C135**

A4822 (UTA, PALIS)

A4823 (UTA, EXCAV)

A4858 (UTA, PIQ)

A4859 (UTA, PIQ)

BH/102 (UTA, REMB)

**Chantier : BWW****Phase ou unité supérieure: SEC-5.3****Terrasse : C136**

Annulé : Non

**Bâtiment(s) associé(s), cf. plans dans le catalogue des bâtiments**

STRUCT	Fonction(s)
BAT238	Habitation ou Atelier

Année(s) de fouille : 1997

Zone(s) de fouille : XXIV

Surface fouillée : 1/2

Surface conservée : 1/2

Qualité de conservation : Mauvais

Forme: Indéterminable

Dimension restituée 1 (suit les courbes de niveau) : 0 mètres

Dimension restituée 2 (amont-aval) : 0 mètres

Surface restituée : 0 mètres carrés

**Type de construction :** Création

Doute sur le type de construction : Non

Description :

Aucun élément constitutif n'a été conservé.

**Structures limitées :**

Aucune structure ne délimite précisément la terrasse.

**Type d'occupation :** Bâtiment

et

Doute sur l'occupation : Non

Description :

la fonction du bâtiment BAT238, aménagé sur la terrasse, n'est pas clairement définie.

**Histoire événementielle :**

Il s'agit de la première terrasse édifée dans cette zone. La C136, occupée par le bâtiment BAT238, fait partie du processus \$OI665 associé à la phase W6 de la section SEC-5.3. La partie aval sera perturbée par l'installation de la C121.

**Altitudes**

N° de terrasse	CARRE	X	Y	Z	X_carroyage	Y_carroyage
C136	MB48	0	0	667.04	276	48
C136	LZ49	0	0	666.98	274	49

**Hierarchie des composants:**

C136



**Chantier : BWW****Phase ou unité supérieure: SEC-7****Terrasse : C137**

Annulé : Non

**Bâtiment(s) associé(s), cf. plans dans le catalogue des bâtiments**

STRUCT	Fonction(s)
BAT161	Indéterminée

Année(s) de fouille : 1998

Zone(s) de fouille : XXVIII

Surface fouillée : 3/4

Surface conservée : 3/4

Qualité de conservation : Bon

Forme: Rectangulaire

Dimension restituée 1 (suit les courbes de niveau) : 0 mètres

Dimension restituée 2 (amont-aval) : 0 mètres

Surface restituée : 0 mètres carrés

**Type de construction :** Création

Doute sur le type de construction : Non

Description :

La terrasse est constituée par les grands murs A4355 et A4481 installés dans les excavations A4450, A4679. On note également la présence d'importants remblais caillouteux (A4771, A4677, A4444, A4445).

**Structures limitées :**

Aucune structure ne délimite précisément la terrasse.

**Type d'occupation :** Bâtiment

et

Doute sur l'occupation : Non

Description :

La terrasse est occupée par le bâtiment BAT161, dont on ne connaît pas la fonction.

**Histoire événementielle :**

la terrasse fait partie du processus incendié \$OI698 intégré à la section SEC-7. Elle recoupe partiellement la C222, plus ancienne, appartenant au processus \$OI675.

**Altitudes**

N° de terrasse	CARRE	X	Y	Z	X_carroyage	Y_carroyage
C137	NS55	0	0	664.50	317	55
C137	NP57	0	0	664.45	314	57
C137	NK56	0	0	664.57	309	56

**Hiérarchie des composants:****C137**

312/Q (, ANTHI)

314/D (UT, TG)

A4355 (UTA, MUR)

A4450 (UTA, EXCAV)

A4481 (UTA, MUR)

A4679 (UTA, EXCAV)

BN/25 (UTA, MUR)

BN/28 (UTA, ANTHI)

T9N/13 (UT, TG)

**Chantier : BW****Phase ou unité supérieure: phase-17****Terrasse : C141**

Annulé : Non

**Bâtiment(s) associé(s), cf. plans dans le catalogue des bâtiments**

STRUCT	Fonction(s)
BAT166	Habitation ou Atelier

Année(s) de fouille : 1997

Zone(s) de fouille : XI

Surface fouillée : 3/4

Surface conservée : Indéterminable

Qualité de conservation : Mauvais

Forme: Indéterminable

Dimension restituée 1 (suit les courbes de niveau) : 0 mètres

Dimension restituée 2 (amont-aval) : 0 mètres

Surface restituée : 0 mètres carrés

**Type de construction :** Création

Doute sur le type de construction : Non

Description :

La terrasse est matérialisée par une excavation A4719, dans laquelle vient s'installer le mur A4549 du bâtiment BAT166.

**Structures limitées :**

En plan et en coupe S2, l'excavation A4719 et le mur A4549 délimitent l'amont de la terrasse; en aval, en ligne 16, un trou de poteau (A5532) est rattaché à ce niveau. La Tr.4 a tronqué l'est de la terrasse, mais on peut estimer qu'elle se prolongeait jusqu'au drain AFC52.

**Type d'occupation :** Bâtiment

et

Doute sur l'occupation : Non

Description :

Voir BAT166.

**Histoire événementielle :**

C141 s'est installé dans un périmètre non encore aménagé; sa partie aval a été tronquée par l'excavation de la terrasse C47/C195 à la phase-18. Cette terrasse est très érodée: en coupe S2 se voient seulement l'excavation amont, son interface et le trou de poteau aval.

**Altitudes**

N° de terrasse	CARRE	X	Y	Z	X_carroyage	Y_carroyage
C141	OV16	35	99	670.57	345.35	16.99
C141	OV14	35	25	670.90	345.35	14.25
C141	OV10	65	75	671.96	345.65	10.75

**H hiérarchie des composants:****C141**

A4719 (UTA, EXCAV)

USA5532 (USA, TP)

A5532 (UTA, TP)

S2/121 (UTA, ARCHI)

**Chantier : BW****Phase ou unité supérieure: phase-33****Terrasse : C142**

Annulé : Non

**Bâtiment(s) associé(s), cf. plans dans le catalogue des bâtiments**

Année(s) de fouille : 1997

Zone(s) de fouille : XXXI

Surface fouillée : 1/4

Surface conservée : 1/4

Qualité de conservation : Mauvais

Forme: Rectangulaire

Dimension restituée 1 (suit les courbes de niveau) : 13.4 mètres

Dimension restituée 2 (amont-aval) : 6.4 mètres

Surface restituée : 85.76 mètres carrés

**Type de construction :** Création

Doute sur le type de construction : Non

Description :

La terrasse C142 est constituée par un muret amont, USA4747, et par un large empiérement arrière, USA4743. Tous deux sont liés au chemin C83 contemporain. Un remblai et un petit empiérement sont présent à l'aval.

**Structures limitées :**

Le muret USA4747, attribué à C83, délimite l'amont de C142.

**Type d'occupation :** Indéterminé

et

Doute sur l'occupation : Non

Description :

Les restes d'une occupation sont représentés par l'AFC133, correspondant à quatre trous de poteau situés à la limite des terrasses C83 et C142.

**Histoire événementielle :**

C142 est aménagée en même temps que C83, puis remblayée lors de l'installation de C52 à la phase-34.

**Altitudes**

N° de terrasse	CARRE	X	Y	Z	X_carroyage	Y_carroyage
C142	OV16	50	80	671.00	345.5	16.8
C142	OV17	50	80	670.50	345.5	17.8
C142	OV19	50	95	670.35	345.5	19.95
C142	OV22	40	80	670.00	345.4	22.8

**Hiérarchie des composants:****C142**

A5141 (UTA, EXCAV)

S2/90B (UTA, ZEMPIER)

US722 (USA, REMB)

200/13 (UTA, REMB)

S2/90C (UTA, REMB)

S2/90D (UTA, REMB)

**Chantier : BW****Phase ou unité supérieure: phase-19****Terrasse : C143**

Annulé : Non

**Bâtiment(s) associé(s), cf. plans dans le catalogue des bâtiments**

STRUCT	Fonction(s)
BAT167	Atelier

Année(s) de fouille : 1997

Zone(s) de fouille : XIVaval

Surface fouillée : 1/1

Surface conservée : 1/2

Qualité de conservation : Bon

Forme: Carrée

Dimension restituée 1 (suit les courbes de niveau) : 6.9 mètres

Dimension restituée 2 (amont-aval) : 8.1 mètres

Surface restituée : 55.89 mètres carrés

**Type de construction :** Création

Doute sur le type de construction : Oui

Description :

La terrasse comprend les excavations A4590 ET A4776.

**Structures limitées :**

Une palissade A3956 peut donner une indication de limite à l'aval.

**Type d'occupation :** Bâtiment

et Espace(s) ouvert(s)

Doute sur l'occupation : Non

Description :

Cette terrasse, de forme carrée, n'a pas de remblai identifié. Elle est ponctuée à l'aval par une palissade A3956, seul témoin de son extension. Il faut noter qu'à chaque extrémité amont du fond de l'excavation A4590 ont été retrouvés deux parures complètes qui semblent avoir été placés là comme un dépôt votif.

**Histoire événementielle :**

C143 a recoupé la partie ouest de C153 (phase-18) en épargnant les deux tombes de B177. Elle est tronquée à son tour par l'installation de la terrasse C133 (phase-21).

**Altitudes**

N° de terrasse	CARRE	X	Y	Z	X_carroyage	Y_carroyage
C143	PM42	1	99	665.87	361.01	42.99
C143	PE43	50	50	665.93	354.5	43.5
C143	PM44	1	99	665.66	361.01	44.99
C143	PE45	50	50	665.81	354.5	45.5

**Hierarchie des composants:****C143**

A4590 (UTA, EXCAV)

A4776 (UTA, EXCAV)

USA3956 (USA, PALIS) A3956 (UTA, PALIS)

AO/25 (UTA, PIQ)

**Chantier : BW****Phase ou unité supérieure: phase-18****Terrasse : C144**

Annulé : Non

**Bâtiment(s) associé(s), cf. plans dans le catalogue des bâtiments**

STRUCT	Fonction(s)
BAT170	Stockage

Année(s) de fouille : 1997

Zone(s) de fouille : XI -XXXI

Surface fouillée : 1/1

Surface conservée : 1/4

Qualité de conservation : Mauvais

Forme: Carrée

Dimension restituée 1 (suit les courbes de niveau) : 6.2 mètres

Dimension restituée 2 (amont-aval) : 6.2 mètres

Surface restituée : 38.44 mètres carrés

**Type de construction :** Création

Doute sur le type de construction : Non

Description :

La terrasse se compose de l'excavation EXCAV A4862 avec un talus presque vertical de 25cm de haut et des retours latéraux visibles en Zone XXXI.

**Structures limitées :**

Cette terrasse ne dévoile pas de structures limitées.

**Type d'occupation :** Bâtiment

et

Doute sur l'occupation : Non

Description :

Voir BAT170.

**Histoire événementielle :**

La terrasse supporte le bâtiment BAT170 qui semble-t-il a partiellement tronqué l'aval de BAT166 de la phase-17. Bat170 est contemporain de BAT73/C47 . BAT169 sur la terrasse C135 (phase-19) lui succède; situé plus en amont donc légèrement plus haut, il n'a pas touché C144.

**Altitudes**

N° de terrasse	CARRE	X	Y	Z	X_carroyage	Y_carroyage
C144	OO12	5	2	671.00	338.05	12.02
C144	OO12	5	20	670.83	338.05	12.2
C144	OQ12	5	50	671.08	340.05	12.5
C144	OQ16	80	2	670.55	340.8	16.02
C144	OL16	5	5	670.52	335.05	16.05

**Hierarchie des composants:**

C144

A4862 (UTA, EXCAV)

**Chantier : BWW****Phase ou unité supérieure: SEC-6****Terrasse : C145**

Annulé : Non

**Bâtiment(s) associé(s), cf. plans dans le catalogue des bâtiments**

STRUCT	Fonction(s)
BAT173	Indéterminée

Année(s) de fouille : 1997

Zone(s) de fouille : XXX

Surface fouillée : 3/4

Surface conservée : 1/4

Qualité de conservation : Mauvais

Forme: Indéterminable

Dimension restituée 1 (suit les courbes de niveau) : 0 mètres

Dimension restituée 2 (amont-aval) : 0 mètres

Surface restituée : 0 mètres carrés

**Type de construction :** Création

Doute sur le type de construction : Non

Description :

Aucun élément constitutif de la terrasse n'est conservé.

**Structures limitées :**

Aucune structure ne délimite précisément la terrasse.

**Type d'occupation :** Bâtiment

et

Doute sur l'occupation : Non

Description :

La terrasse est occupée par le bâtiment BAT173, dont on ne connaît pas la fonction.

**Histoire événementielle :**

La terrasse fait partie du processus anthropique incendié SOI668 associé à la phase W7 de la section SEC-6. Bien calée stratigraphiquement (Prop-7), elle est édifée sur le dépôt torrentiel STO666 et sera suivie après incendie par un nouveau processus anthropique SOI669 (Prop-8).

**Altitudes**

N° de terrasse	CARRE	X	Y	Z	X_carroyage	Y_carroyage
C145	LF49	0	0	668.25	255	49
C145	LM48	0	0	668.30	261	48

**Hierarchie des composants:**

C145

**Chantier : BWW****Phase ou unité supérieure: SEC-6****Terrasse : C145.1**

Annulé : Non

**Bâtiment(s) associé(s), cf. plans dans le catalogue des bâtiments**

STRUCT	Fonction(s)
BAT172	Indéterminée

Année(s) de fouille : 1997

Zone(s) de fouille : XXX

Surface fouillée : 3/4

Surface conservée : 1/4

Qualité de conservation : Mauvais

Forme: Indéterminable

Dimension restituée 1 (suit les courbes de niveau) : mètres

Dimension restituée 2 (amont-aval) : mètres

Surface restituée : mètres carrés

**Type de construction :** Réutilisation

Doute sur le type de construction : Non

Description :

Probable réutilisation du replat existant après la démolition du bâtiment BAT173 sur la terrasse C145

**Structures limitées :**

Aucune structure ne délimite précisément la terrasse.

**Type d'occupation :** Bâtiment

et

Doute sur l'occupation : Non

Description :

La terrasse est occupée par le bâtiment BAT172, dont on ne connaît pas la fonction.

**Histoire événementielle :**

La terrasse fait partie du processus anthropique incendié SOI669 associée à la phase W8 en section SEC-6. Elle est occupée par le BAT172. Ce dernier s'installe sur le replat de terrasse C145 précédemment édifié pour l'aménagement de BAT173.

**Altitudes**

N° de terrasse	CARRE	X	Y	Z	X_carroyage	Y_carroyage
C145.1	LH49	0	0	668.30	257	49

**Hierarchie des composants:**

C145.1

**Chantier : BWW****Phase ou unité supérieure: SEC-7****Terrasse : C146**

Annulé : Non

**Bâtiment(s) associé(s), cf. plans dans le catalogue des bâtiments**

Année(s) de fouille : 1997

Zone(s) de fouille : XXX

Surface fouillée : 1/4

Surface conservée : 1/4

Qualité de conservation : Mauvais

Forme: Indéterminable

Dimension restituée 1 (suit les courbes de niveau) : 0 mètres

Dimension restituée 2 (amont-aval) : 0 mètres

Surface restituée : 0 mètres carrés

**Type de construction :** Création

Doute sur le type de construction : Non

Description :

La terrasse est constituée de l'excavation A4865.

**Structures limitées :**

Aucune structure ne délimite précisément la terrasse.

**Type d'occupation :** Indéterminé

et

Doute sur l'occupation : Non

Description :

La terrasse n'est associée à aucun bâtiment; elle n'est occupée que par quelques lambeaux de couches anthropiques, US30252.

**Histoire événementielle :**

La terrasse C146 est associée à la phase W10 en section SEC-7.

**Altitudes**

N° de terrasse	CARRE	X	Y	Z	X_carroyage	Y_carroyage
C146	LH46	50	50	668.60	257.5	46.5

**Hierarchie des composants:**

C146

A4865 (UTA, EXCAV)



Chantier : BWW

Phase ou unité supérieure: C147

Terrasse : C147

Annulé : Non

### Bâtiment(s) associé(s), cf. plans dans le catalogue des bâtiments

Année(s) de fouille : 1997

Zone(s) de fouille : XXX

Surface fouillée : 1/4

Surface conservée : Indéterminable

Qualité de conservation : Mauvais

Forme: Indéterminable

Dimension restituée 1 (suit les courbes de niveau) : 0 mètres

Dimension restituée 2 (amont-aval) : 0 mètres

Surface restituée : 0 mètres carrés

**Type de construction :** Création

Doute sur le type de construction : Non

Description :

La terrasse C147 a été repérée sur quelques m2. Son angle sud-est est matérialisé par une excavation de la pente (A4878). La forme et les dimensions du replat ne peuvent être restitués.

#### **Structures limitées :**

Aucune.

**Type d'occupation :** Bâtiment

et

Doute sur l'occupation : Non

Description :

Aucun reste de bâtiment n'a été mis au jour. La nature de l'occupation du replat reste inconnue.

#### **Histoire événementielle :**

L'excavation A4878 est réalisée dans les couches naturelles du SUBSTRAT (307/AC). Elle est scellée par l'aménagement de la terrasse C146 (SEC-7).

#### **Altitudes**

#### **Hiérarchie des composants:**

C147

A4878 (UTA, EXCAV)

**Chantier : BWW****Phase ou unité supérieure: SEC-8****Terrasse : C150**

Annulé : Non

**Bâtiment(s) associé(s), cf. plans dans le catalogue des bâtiments**

STRUCT	Fonction(s)
BAT175	Indéterminée

Année(s) de fouille : 1997

Zone(s) de fouille : XXIX-XXX

Surface fouillée : 1/4

Surface conservée : 3/4

Qualité de conservation : Bon

Forme: Rectangulaire

Dimension restituée 1 (suit les courbes de niveau) : 0 mètres

Dimension restituée 2 (amont-aval) : 0 mètres

Surface restituée : 0 mètres carrés

**Type de construction :** Création

Doute sur le type de construction : Non

Description :

La terrasse est constituée par l'excavation A5603.

**Structures limitées :**

Aucune structure ne délimite précisément la terrasse.

**Type d'occupation :** Bâtiment

et

Doute sur l'occupation : Non

Description :

La terrasse est occupée par le bâtiment BAT175, dont on ne connaît pas la fonction.

**Histoire événementielle :**

La terrasse fait partie du processus anthropique non incendié SOC689 intégré à la section SEC-8.

**Altitudes**

N° de terrasse	CARRE	X	Y	Z	X_carroyage	Y_carroyage
C150	LN53	0	0	667.55	262	53
C150	LT51	0	0	667.50	268	51

**Hiérarchie des composants:**

C150

307/BL (UT, ANTHI)

A4833 (UTA, TP)

A5603 (UTA, EXCAV)

**Chantier : BW****Phase ou unité supérieure: phase-17****Terrasse : C151**

Annulé : Non

**Bâtiment(s) associé(s), cf. plans dans le catalogue des bâtiments**

STRUCT	Fonction(s)
BAT176	Spécialisée

Année(s) de fouille : 1995-1997

Zone(s) de fouille : XI

Surface fouillée : 3/4

Surface conservée : 1/4

Qualité de conservation : Mauvais

Forme: Indéterminable

Dimension restituée 1 (suit les courbes de niveau) : 0 mètres

Dimension restituée 2 (amont-aval) : 0 mètres

Surface restituée : 0 mètres carrés

**Type de construction :** Création

Doute sur le type de construction : Non

Description :

Cette terrasse n'est identifiée que par l'excavation A4725, conservée sur 3.5m visible jusqu'à la Tr. 8.

**Structures limitées :**

Les palissades A4724 et A4727 bordent l'angle sud-ouest de C151.

**Type d'occupation :** Bâtiment

et

Doute sur l'occupation : Non

Description :

Voir BAT176.

**Histoire événementielle :**

L'excavation A4725 est creusée dans les colluvions rouges S2/129 (\$CO219). La terrasse sera détruite en profondeur par l'aménagement de la terrasse du bâtiment BAT116.

**Altitudes**

N° de terrasse	CARRE	X	Y	Z	X_carroyage	Y_carroyage
C151	OR06	5	95	672.35	341.05	6.95
C151	OR08	99	95	672.00	341.99	8.95
C151	OU05	70	40	672.54	344.7	5.4
C151	OU05	70	70	672.48	344.7	5.7
C151	OV09	1	1	671.98	345.01	9.01

**Hiérarchie des composants:****C151**

A4724 (UTA, PALIS)

A4725 (UTA, EXCAV)

A4727 (UTA, PIQ)

A4819 (UTA, PIQ)

**Chantier : BW****Phase ou unité supérieure: phase-18****Terrasse : C152**

Annulé : Non

**Bâtiment(s) associé(s), cf. plans dans le catalogue des bâtiments**

STRUCT	Fonction(s)
BAT157	Atelier

Année(s) de fouille : 1997

Zone(s) de fouille : XI

Surface fouillée : 1/1

Surface conservée : 1/2

Qualité de conservation : Bon

Forme: Rectangulaire

Dimension restituée 1 (suit les courbes de niveau) : 0 mètres

Dimension restituée 2 (amont-aval) : 0 mètres

Surface restituée : 0 mètres carrés

**Type de construction :** Création

Doute sur le type de construction : Non

Description :

Cette terrasse n'est identifiée que par son remblai, essentiellement US606, en plan et dans la coupe S2. Son périmètre est hypothétique.

**Structures limites :**

Il n'y a pas de structure limite observée.

**Type d'occupation :** Bâtiment

et

Doute sur l'occupation : Non

Description :

Voir BAT157.

**Histoire événementielle :**

Cette terrasse est différenciée de la terrasse postérieure C41 de BAT67, par un remblai (20/86 \$ REMB US594). Sa limite latérale à l'est correspond à la limite du sol du bâtiment B157 (SOL A4711). On ne retrouve cette terrasse que faiblement marquée dans la coupe S2, à la base de S2-54, probablement car on est à la limite Est de son emprise.

**Altitudes**

N° de terrasse	CARRE	X	Y	Z	X_carroyage	Y_carroyage
C152	OP02	10	95	672.60	339.1	2.95
C152	OO07	80	90	672.10	338.8	7.9
C152	OV03	70	50	672.70	345.7	3.5
C152	OV08	70	5	672.20	345.7	8.05

**Hierarchie des composants:**

C152	
20/89 (UTA, REMB)	
US606 (USA, REMB)	20/121 (UTA, REMB)
	20/141 (UTA, REMB)
	20/S264 (UTA, REMB)
	AX/24 (UTA, REMB)
	AX/31 (UTA, REMB)
	S2/64 (UTA, REMB)
	S2/64.1 (UTA, REMB)
	S2/64.2 (UTA, REMB)
	S2/65 (UTA, REMB)
US622 (USA, REMB)	19/25 (UT, REMB)
	S2/62 (UTA, REMB)

**Chantier : BW****Phase ou unité supérieure: phase-18****Terrasse : C153**

Annulé : Non

**Bâtiment(s) associé(s), cf. plans dans le catalogue des bâtiments**

STRUCT	Fonction(s)
BAT177	Habitation

Année(s) de fouille : 1997

Zone(s) de fouille : XIVaval

Surface fouillée : 3/4

Surface conservée : Indéterminable

Qualité de conservation : Mauvais

Forme: Rectangulaire

Dimension restituée 1 (suit les courbes de niveau) : 15 mètres

Dimension restituée 2 (amont-aval) : 5 mètres

Surface restituée : 75 mètres carrés

**Type de construction :** Création

Doute sur le type de construction : Non

Description :

Aucun remblai ou mur n'est observé.

**Structures limites :**

Une excavation A4855 forme la seule limite perceptible.

**Type d'occupation :** Bâtiment

et Espace(s) ouvert(s)

Doute sur l'occupation : Non

Description :

L'emprise de la terrasse C153 est déduite de l'extension du bâtiment B177, mais un petit ensemble regroupant un foyer, trois grosses dalles et des trous de poteaux, associés stratigraphiquement au bâtiment, permet de prolonger la limite est de la terrasse jusque là; ils pourraient définir un coin artisanal ou spécialisé, à l'extérieur de la maison.

**Histoire événementielle :**

Cette terrasse a été érodée par les installations suivantes de la phase-19, et sa présence n'est pas visible en coupe. Seule une partie de l'excavation A4855, environ 2m linéaires, bordant le segment de sablière épargné, a été conservée.

**Altitudes**

N° de terrasse	CARRE	X	Y	Z	X_carroyage	Y_carroyage
C153	PN43	10	55	665.81	362.1	43.55
C153	PY44	80	50	665.67	373.8	44.5
C153	PL47	99	99	665.33	360.99	47.99

**Hierarchie des composants:**

C153

A4855 (UTA, EXCAV)

**Chantier : BW****Phase ou unité supérieure: C154****Terrasse : C154**

Annulé : Non

**Bâtiment(s) associé(s), cf. plans dans le catalogue des bâtiments**

STRUCT	Fonction(s)
BAT179	Indéterminée

Année(s) de fouille : 1998

Zone(s) de fouille : Tr.28

Surface fouillée : Coupe

Surface conservée : Coupe

Qualité de conservation : Bon

Forme: Indéterminable

Dimension restituée 1 (suit les courbes de niveau) : 0 mètres

Dimension restituée 2 (amont-aval) : 0 mètres

Surface restituée : 0 mètres carrés

**Type de construction :** Création

Doute sur le type de construction : Non

Description :

La terrasse C154 a été individualisée dans la coupe nord de la tranchée Tr.28 (t28n). Elle représente l'ultime replat repéré à l'extrémité est du site de Waldmatte.

**Structures limitées :**

Aucune visible en coupe.

**Type d'occupation :** Bâtiment

et

Doute sur l'occupation : Non

Description :

La terrasse est occupée par le bâtiment au sol incendié BAT179.

**Histoire événementielle :**

La séquence stratigraphique de la tranchée Tr.28 n'a pas pu être corrélée à la séquence générale de Waldmatte-est. La terrasse C154 et son bâtiment BAT179 sont donc stratigraphiquement mal calés. L'insertion des vestiges à la base de la coupe t28n montre toutefois leur ancienneté. La terrasse est directement aménagée sur les colluvions naturelles du SUBSTRAT; la couche d'incendie du bâtiment est ensuite scellée par des colluvions brun-rougeâtres (t28n/15). L'attribution de l'édifice au 1er âge du Fer est établie par la date radiocarbone obtenue sur la sablière A4920 (EA509; UtC12071: 2520 +/- 39 BP).

**Altitudes****Hiérarchie des composants:**

C154

**Chantier : BW****Phase ou unité supérieure: phase-33****Terrasse : C156**

Annulé : Non

**Bâtiment(s) associé(s), cf. plans dans le catalogue des bâtiments**

STRUCT	Fonction(s)
BAT9001	Indéterminée

Année(s) de fouille : 1995

Zone(s) de fouille : XIVaval

Surface fouillée : 1/4

Surface conservée : Indéterminable

Qualité de conservation : Indéterminable

Forme: Rectangulaire

Dimension restituée 1 (suit les courbes de niveau) : 28.9 mètres

Dimension restituée 2 (amont-aval) : 8.2 mètres

Surface restituée : 236.98 mètres carrés

**Type de construction :** Création

Doute sur le type de construction : Non

Description :

C156 est une terrasse située juste en amont de C159 et antérieure à celle-ci; elle se compose d'une excavation A4952. Elle se situe à l'extérieur de B9001 (équivalent à BT001 de Tera, voir rapport Paccolat et al. 2004) d'après le plan et en accord avec corrélations Tera en coupe AO.

**Structures limitées :**

Les dimensions ne sont qu'indicatives et non assurées.

**Type d'occupation :** Indéterminé

et

Doute sur l'occupation : Non

Description :

US54 est une occupation romaine postérieure à \$CO570, associée à la terrasse et à l'extérieur du bâtiment B9001 (équivalent à BT1 de Tera, soit Bâtiment 001 du rapport Paccolat et al. 2004). Elle est liée à US336, structure quadrangulaire pouvant être les restes d'un petit bâtiment.

**Histoire événementielle :**

Le bord est de la terrasse C156 de BAT9001 recoupe les colluvions \$CO570. Cette terrasse continue d'être occupée à la phase-34 et sera remblayée par les remblais constituant C159 à la phase-35.

**Altitudes**

N° de terrasse	CARRE	X	Y	Z	X_carroyage	Y_carroyage
C156	PA45	50	50	666.45	350.5	45.5
C156	PA47	50	50	665.70	350.5	47.5

**Hiéarchie des composants:**

C156

A4952 (UTA, EXCAV)

**Chantier : BW****Phase ou unité supérieure: phase-24****Terrasse : C157.1**

Annulé : Non

**Bâtiment(s) associé(s), cf. plans dans le catalogue des bâtiments**

STRUCT	Fonction(s)
BAT256.1	Atelier

Année(s) de fouille : 1996

Zone(s) de fouille : XIV

Surface fouillée : 1/1

Surface conservée : 3/4

Qualité de conservation : Bon

Forme: Rectangulaire

Dimension restituée 1 (suit les courbes de niveau) : 15 mètres

Dimension restituée 2 (amont-aval) : 11.8 mètres

Surface restituée : 177 mètres carrés

**Type de construction :** Création

Doute sur le type de construction : Non

Description :

Le muret aval A3953 et une excavation amont A4022 sont les principaux constituants de cette terrasse. Pour l'aménagement du muret, on a récupéré la partie ouest du muret A3951 de C112 en la déplaçant vers l'aval. La partie est du muret A3951 en place devait toujours être visible et servir de limite à C157.1 qui reprend le replat de la terrasse C112. Un alignement de poteaux US319 suit également la limite aval de la terrasse. A l'est, un remblai US68 venait partiellement recouvrir A3951. A l'ouest, des remblais 9/23 et 9/26 séparent C112 de C157.1.

**Structures limitées :**

Les limites sont données par le muret aval A3953 au nord et à l'ouest, par l'excavation amont au nord et par le remblai US68 à l'est. La limite ouest du muret A3953 correspond environ à l'extension vers l'ouest. Le muret A3951 de C112 la terrasse précédente devait encore être partiellement visible au nord-est. Ce muret et le nouveau muret A3953 sont délimités en aval par un alignement de poteaux US319.

**Type d'occupation :** Bâtiment

et Espace(s) ouvert(s)

Doute sur l'occupation : Non

Description :

La terrasse supporte BAT256.1, un bâtiment sur poteaux.

**Histoire événementielle :**

La terrasse C157.1 succède à la terrasse C112 de la et soutient un nouvel état de BAT256, soit BAT256.2. A la phase-29, le canal DRAIN216 coupe la terrasse en deux dans le sens de la pente.

**Altitudes**

N° de terrasse	CARRE	X	Y	Z	X_carroyage	Y_carroyage
C157.1	PG37	28	10	666.97	356.28	37.1
C157.1	PH48	42	38	666.45	357.42	48.38
C157.1	PD41	50	50	666.58	353.5	41.5

**Hiérarchie des composants:**

C157.1	
9/23 (UTA, REMB)	
9/26 (UT, RUIS)	
A3953 (UTA, MURET)	
A4022 (UTA, EXCAV)	
US319 (USA, AFC)	A3973 (UTA, TP)
	A4084 (UTA, TP)
	A4086 (UTA, TP)
	A4571 (UTA, TP)
	US321 (USA, AFC)
	A4231 (UTA, TP)
	A4232 (UTA, TP)
	A4233 (UTA, TP)
	A4234 (UTA, TP)
US68 (USA, REMB)	A1969 (UTA, EMPIER)
	AR/12.1 (UTA, REMB)
	AR/14 (UTA, EMPIER)



V2/19A (UTA, REMB)

V3/15.2 (UTA, REMB)

V3/16 (UTA, REMB)

USA3969 (USA, TP)

A3969 (UTA, TP)

A4236 (UTA, FOS)

**Chantier : BW****Phase ou unité supérieure: phase-25****Terrasse : C157.2**

Annulé : Non

**Bâtiment(s) associé(s), cf. plans dans le catalogue des bâtiments**

STRUCT	Fonction(s)
BAT256.2	Atelier

Année(s) de fouille : 1996

Zone(s) de fouille : XIV

Surface fouillée : 1/1

Surface conservée : 3/4

Qualité de conservation : Bon

Forme: Rectangulaire

Dimension restituée 1 (suit les courbes de niveau) : 0 mètres

Dimension restituée 2 (amont-aval) : 11.8 mètres

Surface restituée : 0 mètres carrés

**Type de construction :** Réutilisation

Doute sur le type de construction : Non

Description :

Cette terrasse correspond à la réutilisation de l'emplacement de C157.1 avec apport de remblai (US57). Une nouvelle vague de structures, AFC209, signale une nouvelle phase d'occupation, séparée de la précédente par la couche de remblai 9/15.1.

**Structures limitées :**

Voir C157.1.

**Type d'occupation :** Bâtiment

et Espace(s) ouvert(s)

Doute sur l'occupation : Non

Description :

Le bâtiment B256.1 de la phase-24 est réutilisé après mise en place d'un léger remblai; l'occupation est représentée en particulier par un foyer et un lambeau de sol. L'incendie de BAT256.2 clôt la séquence.

**Histoire événementielle :**

Cette terrasse succède à BAT256.1 sur C157.1 et précède l'installation de la terrasse C103. Elle sera recoupée par le DRAIN216 à la phase-29.

**Altitudes**

N° de terrasse	CARRE	X	Y	Z	X_carroyage	Y_carroyage
C157.2	PG40	50	50	666.59	356.5	40.5
C157.2	PB40	50	50	666.81	351.5	40.5
C157.2	PG45	50	50	666.07	356.5	45.5
C157.2	PB46	50	50	665.87	351.5	46.5

**Hierarchie des composants:**

C157.2	
US57 (USA, REMB)	9/15.1 (UTA, REMB)
	AS/18.1 (UTA, REMB)
	Q6/23 (UTA, REMB)
	US365 (USA, REMB)
	10/20 (UTA, REMB)
	Q5/20 (UTA, REMB)

**Chantier : BW****Phase ou unité supérieure: phase-31****Terrasse : C158**

Annulé : Non

**Bâtiment(s) associé(s), cf. plans dans le catalogue des bâtiments**

STRUCT	Fonction(s)
BAT181	Indéterminée

Année(s) de fouille : 1994

Zone(s) de fouille : Vival

Surface fouillée : 1/1

Surface conservée : 1/2

Qualité de conservation : Mauvais

Forme: Rectangulaire

Dimension restituée 1 (suit les courbes de niveau) : 7.7 mètres

Dimension restituée 2 (amont-aval) : 0 mètres

Surface restituée : 0 mètres carrés

**Type de construction :** Création

Doute sur le type de construction : Non

Description :

Cette terrasse est matérialisée par une légère excavation A4941, un radier AC/22B et des remblais 7/43, AC/23, 7/44, AC/24.

**Structures limites :**

Il n'y a pas de structures à même de préciser les limites de l'emprise de la terrasse.

**Type d'occupation :** Bâtiment

et

Doute sur l'occupation : Non

Description :

Voir BAT181.

**Histoire événementielle :**

C158 s'installe après la coulée boueuse \$TL261: on excave en amont (A4941) visible en coupe AC et en plan sur deux mètres à l'est de la terrasse. Elle perdure à la phase-32 puis est recoupée à la phase-33 par la terrasse C96 de BAT77.

**Altitudes**

N° de terrasse	CARRE	X	Y	Z	X_carroyage	Y_carroyage
C158	PN32	60	70	668.00	362.6	32.7
C158	PN32	50	5	667.70	362.5	32.05
C158	PN34	65	80	667.68	362.65	34.8

**Hiérarchie des composants:****C158**

7/43 (UTA, REMB)

7/44 (UTA, REMB)

A3145 (UTA, ZEMPIER)

A4941 (UTA, EXCAV)

AC/22B (UTA, RAD)

AC/23 (UTA, REMB)

AC/24 (UTA, REMB)

**Chantier : BW****Phase ou unité supérieure: phase-35****Terrasse : C159**

Annulé : Non

**Bâtiment(s) associé(s), cf. plans dans le catalogue des bâtiments**

Année(s) de fouille : 1998

Zone(s) de fouille : XIVaval

Surface fouillée : 1/4

Surface conservée : Indéterminable

Qualité de conservation : Indéterminable

Forme: Rectangulaire

Dimension restituée 1 (suit les courbes de niveau) : 0 mètres

Dimension restituée 2 (amont-aval) : 0 mètres

Surface restituée : 0 mètres carrés

**Type de construction :** Création

Doute sur le type de construction : Oui

Description :

La terrasse C159 est représentée par une excavation A4951 et un remblai US316.

**Structures limitées :**

Le seul indice de limite est la présence d'un TP A4909 en amont de la terrasse.

**Type d'occupation :** Agricole

et

Doute sur l'occupation : Oui

Description :

La terrasse C159 comprend seulement trois structures (USA4954) correspondant à deux trous de poteaux et à une cuvette. D'autres structures (US290) sont visibles en coupes D2 et UV. La terrasse est contemporaine des traces d'aire ZYO30 qui ont été enregistrées, plus à l'est, dans les limons du processus de ruissellement \$RU640. On peut postuler que la fonction de C159 était également agricole.

**Histoire événementielle :**

La terrasse C159 est aménagée après le dépôt des ruissellements \$RU640 qui colmatent entre autres des occupations de la phase-34. Elle est contemporaine de ZYO30. Par la suite, un torrentiel traverse du Sud au Nord la zone, \$TO290, suivi du dépôt de colluvions, \$CO637.

**Altitudes**

N° de terrasse	CARRE	X	Y	Z	X_carroyage	Y_carroyage
C159	PA47	60	60	665.80	350.6	47.6
C159	PA48	50	30	665.45	350.5	48.3
C159	PC49	90	90	665.50	352.9	49.9
C159	PD50	35	5	665.60	353.35	50.05

**Hiérarchie des composants:****C159**

A4951 (UTA, EXCAV)

US316 (USA, REMB)

9/9 (UT, COL)

AO/12 (UTA, REMB)

Q6/10 (UT, COL)

**Chantier : BW****Phase ou unité supérieure: phase-31****Terrasse : C160**

Annulé : Non

**Bâtiment(s) associé(s), cf. plans dans le catalogue des bâtiments**

Année(s) de fouille : 1994

Zone(s) de fouille : IX

Surface fouillée : 1/4

Surface conservée : Indéterminable

Qualité de conservation : Bon

Forme: Rectangulaire

Dimension restituée 1 (suit les courbes de niveau) : 36.6 mètres

Dimension restituée 2 (amont-aval) : 3.9 mètres

Surface restituée : 142.74 mètres carrés

**Type de construction :** Création

Doute sur le type de construction : Non

Description :

La terrasse C160 est définie par la vaste excavation A4980, visible en coupe AH et D2. Elle n'a pas été fouillée en plan sauf en zoc11 où la limite de fouille ORA correspond probablement au fond de cette excavation.

**Structures limitées :**

La limite est de la terrasse semble correspondre à l'excavation A5825 en coupe AN ; le replat n'apparaît plus dans les différentes coupes plus à l'est. Seuls les décapages en zone XIII indiqueraient un talus dans ces mètres. Vers l'ouest, son excavation arrière est visible en coupe AC (A4917). L'excavation se poursuit vers l'ouest et serait visible en coupes Q3 et AE (A5826), en plan dans la zone IV (EXCAV A5826, déc.56, fouille non élaborée) et en coupe P2 (A5826) . On attribue à C160 l'empierrement USA2951 qui suit les différentes excavations A4917 et A5826.

**Type d'occupation :** Chemin

et

Doute sur l'occupation : Non

Description :

La longueur et l'étroitesse de la terrasse C160 font penser à un chemin de desserte marqué par les excavations A3003, A4917, A4980 , A5825 et A5826.

**Histoire événementielle :**

Cette structure (terrasse ou chemin) a été aménagée par le creusement de la coulée boueuse \$TL261 parfois jusqu'au substrat, ce qui a eu pour conséquence de couper la majeure partie des relations amont-aval des couches antérieures à C160 dans toute la largeur de cette zone. Elle est située juste en amont des terrasses occupées à la phase-31, ce qui peut faire penser que le chemin servait d'accès à ces terrasses en contrebas. La partie est de C160 est partiellement comblée par le torrentiel \$TO567, mais la structure perdure pendant la phase-32 et sera réaménagée, ou recoupée, par le fossé FOC246, et prolongée par l'USA3651 à la phase-33.

**Altitudes**

N° de terrasse	CARRE	X	Y	Z	X_carroyage	Y_carroyage
C160	OZ26	50	10	669.60	349.5	26.1
C160	OZ27	50	5	668.80	349.5	27.05
C160	OZ30	60	10	668.70	349.6	30.1
C160	PJ27	50	50	668.26	358.5	27.5
C160	PO26	60	60	669.23	363.6	26.6
C160	QF25	95	30	669.20	380.95	25.3
C160	QF25	99	99	668.60	380.99	25.99

**Hierarchie des composants:****C160**

A3003 (UTA, EXCAV)

A4917 (UTA, EXCAV)

A4980 (UTA, EXCAV)

A5825 (UTA, EXCAV)

A5826 (UTA, EXCAV)

USA2951 (USA, EMPIER) A2612 (UTA, EMPIER)

A2938 (UTA, MUR)

A2951 (UTA, EMPIER)

**Chantier : BW****Phase ou unité supérieure:****Terrasse : C163**

Annulé : Oui

**Bâtiment(s) associé(s), cf. plans dans le catalogue des bâtiments**

Année(s) de fouille : 1999

Zone(s) de fouille : VIIaval

Surface fouillée : Surface conservée : Qualité de conservation : Forme: Dimension restituée 1 (suit les courbes de niveau) :  mètresDimension restituée 2 (amont-aval) :  mètresSurface restituée :  mètres carrés**Type de construction :** Doute sur le type de construction : 

Description :

Eléments de terrasse incorporés dans la terrasse C67. Voir fiche descriptive de cette dernière.

**Structures limitées :****Type d'occupation :** et Doute sur l'occupation : 

Description :

**Histoire événementielle :****Altitudes**

N° de terrasse	CARRE	X	Y	Z	X_carroyage	Y_carroyage
C163	QC31	14	99	667.79	377.14	31.99
C163	QC32	44	65	667.56	377.44	32.65
C163	QB33	31	63	667.36	376.31	33.63
C163	QA39	45	18	666.73	375.45	39.18
C163	PP32	3	68	667.70	364.03	32.68

**Hierarchie des composants:**

<b>C163</b>	
A3045 (UTA, EXCAV)	
A3074 (UTA, EMPIER)	
A4931 (UTA, EXCAV)	
US133 (USA, REMB)	2/G (UTA, REMB)
	5/Z2H (UTA, REMB)
	6/D261 (UTA, REMB)
	6/D262 (UTA, REMB)
	6/L (UTA, REMB)
	D2/61 (UTA, REMB)
	D2/62 (UTA, REMB)
	UV/21B (UTA, REMB)
	Z/2H (UTA, REMB)

**Chantier : BW****Phase ou unité supérieure:****Terrasse : C163**

Annulé : Oui

**Bâtiment(s) associé(s), cf. plans dans le catalogue des bâtiments**

Année(s) de fouille : 1999

Zone(s) de fouille : VIIaval

Surface fouillée : Surface conservée : Qualité de conservation : Forme: Dimension restituée 1 (suit les courbes de niveau) :  mètresDimension restituée 2 (amont-aval) :  mètresSurface restituée :  mètres carrés**Type de construction :** Doute sur le type de construction : 

Description :

Eléments de terrasse incorporés dans la terrasse C67. Voir fiche descriptive de cette dernière.

**Structures limitées :****Type d'occupation :** et Doute sur l'occupation : 

Description :

**Histoire événementielle :****Altitudes**

N° de terrasse	CARRE	X	Y	Z	X_carroyage	Y_carroyage
C163	QC31	14	99	667.79	377.14	31.99
C163	QC32	44	65	667.56	377.44	32.65
C163	QB33	31	63	667.36	376.31	33.63
C163	QA39	45	18	666.73	375.45	39.18
C163	PP32	3	68	667.70	364.03	32.68

**Hierarchie des composants:**

<b>C163</b>	
A3045 (UTA, EXCAV)	
A3074 (UTA, EMPIER)	
A4931 (UTA, EXCAV)	
US133 (USA, REMB)	2/G (UTA, REMB)
	5/Z2H (UTA, REMB)
	6/D261 (UTA, REMB)
	6/D262 (UTA, REMB)
	6/L (UTA, REMB)
	D2/61 (UTA, REMB)
	D2/62 (UTA, REMB)
	UV/21B (UTA, REMB)
	Z/2H (UTA, REMB)

**Chantier : BW****Phase ou unité supérieure: phase-14****Terrasse : C164**

Annulé : Non

**Bâtiment(s) associé(s), cf. plans dans le catalogue des bâtiments**

STRUCT	Fonction(s)
BAT130	Stockage

Année(s) de fouille : 1994

Zone(s) de fouille : VII-VIII-IX

Surface fouillée : 3/4

Surface conservée : 3/4

Qualité de conservation : Mauvais

Forme: Polygonale

Dimension restituée 1 (suit les courbes de niveau) : 11 mètres

Dimension restituée 2 (amont-aval) : 11 mètres

Surface restituée : 121 mètres carrés

**Type de construction :** Création

Doute sur le type de construction : Non

Description :

Cette terrasse est délimitée à l'est par le MUR221, par une excavation A4995 en amont. Un dépôt de remblai REMB US139 a servi de comblement avant la mise en culture. L'extension vers l'ouest est donnée par ce remblai qui vient mourir sur la coulée boueuse inférieure. Le remblai vient également mourir contre le MUR221 vers l'est.

**Structures limites :**

Les limites sont définies par le MUR221 à l'est et l'excavation A4995 en amont.

**Type d'occupation :** Agricole

et Bâtiment

Doute sur l'occupation : Oui

Description :

Il s'agit probablement d'un champ vu ses dimensions. Une trace d'araire A3419 est repérée. La présence du petit bâtiment à plancher probablement surélevé BAT130 (grenier ou grange), dans le quart nord-est, corrobore cette hypothèse.

**Histoire événementielle :****Altitudes**

N° de terrasse	CARRE	X	Y	Z	X_carroyage	Y_carroyage
C164	QD33	0	50	667.05	378	33.5
C164	PW34	0	0	666.93	371	34
C164	PY43	0	0	665.77	373	43
C164	QC44	0	0	665.69	377	44
C164	QD38	0	0	666.50	378	38
C164	PW37	0	0	666.77	371	37

**Hierarchie des composants:****C164**

A4995 (UTA, EXCAV)

US139 (USA, REMB)

4/1 (UTA, REMB)

4/17 (UTA, REMB)

4/Z18 (UTA, REMB)

AL/2 (UTA, REMB)

D2/128.2 (UTA, REMB)

Y/28 (UTA, REMB)

Z/18 (UTA, REMB)



**Chantier : BW****Phase ou unité supérieure: phase-31****Terrasse : C165**

Annulé : Non

**Bâtiment(s) associé(s), cf. plans dans le catalogue des bâtiments**

STRUCT	Fonction(s)
BAT183	Indéterminée

Année(s) de fouille : 1994

Zone(s) de fouille : IXamont

Surface fouillée : 1/4

Surface conservée : 1/4

Qualité de conservation : Mauvais

Forme: Rectangulaire

Dimension restituée 1 (suit les courbes de niveau) : 0 mètres

Dimension restituée 2 (amont-aval) : 0 mètres

Surface restituée : 0 mètres carrés

**Type de construction :** Création

Doute sur le type de construction : Non

Description :

La terrasse C165 est définie par un talus latéral Est A4999, un fossé amont de drainage FOC A3225. Aucun remblai n'est par contre observé. A4999 n'est pas une excavation à proprement parler mais une interface située au sommet de la couche 11/AK41 formant un talus latéral est et sud.

**Structures limites :**

Aucune structure ne délimite la terrasse.

**Type d'occupation :** Bâtiment

et

Doute sur l'occupation : Non

Description :

Voir BAT183.

**Histoire événementielle :**

La terrasse est creusée dans la coulée boueuse \$TL261. Après l'occupation de BAT183, le torrentiel \$TO567 vient recouvrir le tout.

**Altitudes**

N° de terrasse	CARRE	X	Y	Z	X_carroyage	Y_carroyage
C165	QC30	50	70	668.05	377.5	30.7
C165	QF29	50	60	668.20	380.5	29.6
C165	QF30	40	85	668.00	380.4	30.85
C165	QG30	70	75	668.10	381.7	30.75
C165	QH30	55	80	668.20	382.55	30.8

**Hierarchie des composants:**

C165

A3225 (UTA, FOC)

A4999 (UTA, TALUS)

**Chantier : BW****Phase ou unité supérieure: phase-18****Terrasse : C166.1**

Annulé : Non

**Bâtiment(s) associé(s), cf. plans dans le catalogue des bâtiments**

STRUCT	Fonction(s)
BAT194	Stockage

Année(s) de fouille : 1998

Zone(s) de fouille : XXXII

Surface fouillée : 1/4

Surface conservée : 1/4

Qualité de conservation : Bon

Forme: Rectangulaire

Dimension restituée 1 (suit les courbes de niveau) : 5 mètres

Dimension restituée 2 (amont-aval) : 0 mètres

Surface restituée : 0 mètres carrés

**Type de construction :** Création

Doute sur le type de construction : Non

Description :

La terrasse C166.1 est constituée de l'excavation A5266 et d'un remblai terreux. Elle n'a été fouillée que partiellement en raison de la destruction de sa partie aval par la tranchée Tr.2. Sa limite aval n'est donc pas connue. De plus, la partie nord-est de la terrasse est érodée.

**Structures limitées :**

Aucune structure ne délimite précisément la terrasse.

**Type d'occupation :** Bâtiment

et

Doute sur l'occupation : Non

Description :

La terrasse est occupée par le bâtiment BAT194, dont la petite taille et la surélévation du plancher amènent à le considérer comme un édifice de stockage.

**Histoire événementielle :**

La terrasse C166.1 est implantée sur les colluvions SCO558. Après l'incendie du bâtiment BAT194, la terrasse est affectée par les épandages graveleux du torrentiel STO574 puis réoccupée à la phase-19.

**Altitudes**

N° de terrasse	CARRE	X	Y	Z	X_carroyage	Y_carroyage
C166.1	RC48	0	0	662.84	402	48
C166.1	RE47	0	0	662.85	404	47
C166.1	RF45	0	50	662.87	405	45.5

**Hiérarchie des composants:**

C166.1

152/I (UTA, REMB)

A5266 (UTA, EXCAV)

**Chantier : BW****Phase ou unité supérieure: phase-19****Terrasse : C166.2**

Annulé : Non

**Bâtiment(s) associé(s), cf. plans dans le catalogue des bâtiments**

STRUCT	Fonction(s)
BAT193	Stockage

Année(s) de fouille : 1998

Zone(s) de fouille : XXXII

Surface fouillée : 1/4

Surface conservée : 1/4

Qualité de conservation : Mauvais

Forme: Indéterminable

Dimension restituée 1 (suit les courbes de niveau) : mètres

Dimension restituée 2 (amont-aval) : mètres

Surface restituée : mètres carrés

**Type de construction :** Réaménagement

Doute sur le type de construction : Non

Description :

Réaménagement de la terrasse C166.1 par la construction du mur A5023 en bordure ouest. Le replat déjà constitué lors de la construction de C166.1 est en partie réutilisé pour l'implantation de BAT193, bâtiment surélevé construit à cheval sur le talus amont et sur le replat de la terrasse. Les limites de C166.2 sont hypothétiques en aval, en raison du creusement de la tranchée 2.

**Structures limites :**

L'angle sud-ouest de la terrasse est bordé par le mur A5023.

**Type d'occupation :** Bâtiment

et

Doute sur l'occupation : Non

Description :

La terrasse est occupée par le bâtiment BAT193 servant au stockage.

**Histoire événementielle :**

La terrasse C166 est réaménagée après l'incendie du bâtiment BAT194 (état C166.2), comme le montre l'installation du mur A5023 sur la couche d'incendie de ce dernier. Le petit bâtiment à plancher surélevé BAT193 est construit sur le replat. Son abandon n'est apparemment pas associé à un incendie. Les couches postérieures ont été enlevées à la pelle mécanique en zone XXXII, mais la coupe nord de la tranchée Tr.2 (t2a) montre que la terrasse et le bâtiment sont ensuite recouverts par les colluvions SCO581.

**Altitudes**

N° de terrasse	CARRE	X	Y	Z	X_carroyage	Y_carroyage
C166.2	RC48	0	0	663.00	402	48
C166.2	RF46	0	0	662.85	405	46
C166.2	RD47	0	0	662.95	403	47

**Hiérarchie des composants:****C166.2**

A5023 (UTA, MUR)

A5026 (UTA, EXCAV)

t2a/12b (UTA)

t2a/13 (UT)

**Chantier : BW****Phase ou unité supérieure: phase-18****Terrasse : C167**

Annulé : Non

**Bâtiment(s) associé(s), cf. plans dans le catalogue des bâtiments**

Année(s) de fouille : 1998

Zone(s) de fouille : XXXII-XVIII-XIII

Surface fouillée : 3/4

Surface conservée : 1/1

Qualité de conservation : Bon

Forme: Rectangulaire

Dimension restituée 1 (suit les courbes de niveau) : 17 mètres

Dimension restituée 2 (amont-aval) : 8.2 mètres

Surface restituée : 139.4 mètres carrés

**Type de construction :** Création

Doute sur le type de construction : Non

Description :

La terrasse C167 est un vaste replat aménagé par excavation de la pente et dépôt, à l'aval, d'importants remblais caillouteux (USA3793) puis terreux (USA3795 et US10101). Un muret bien appareillé (US20021) vient soutenir les remblais au nord. La terrasse est en partie détruite par les aménagements suivants (en particulier C109 et BAT143) et par les tranchées exploratoires Tr.5 et Tr.24. Les structures apparues à la fouille peuvent être cependant complétées grâce aux données des coupes t24e, t5d et BP ; les limites de la terrasse sont ainsi connues.

**Structures limitées :**

Un fossé de drainage est visible dans les coupes t24e (face est de la tranchée Tr.24) et t5d (face sud de la tranchée Tr.5). Ce fossé, non numéroté, était aménagé à l'arrière de la terrasse, à une altitude légèrement plus haute (environ 20 cm) que le sol de l'occupation.

**Type d'occupation :** Indéterminé

et

Doute sur l'occupation : Non

Description :

Si la terrasse proprement dite est bien conservée, son sol d'occupation est par contre très dégradé suite aux aménagements effectués aux phases suivantes. Il ne subsiste qu'une couche d'incendie remaniée (ANT2003) conservée dans le tiers aval de la terrasse. Des dépôts charbonneux et rubéfiés sont aussi visibles à l'aval et à l'amont (INC2053). Seul un trou de piquet (US20002) a pu être attribué au sol d'occupation. On peut supposer, d'après la disposition de la terrasse et les vestiges mobiliers associés, qu'un édifice occupait la terrasse.

**Histoire événementielle :**

La terrasse C167 est aménagée après le dépôt des colluvions \$CO558. La nature de son occupation reste indéterminée car le sol du replat a été arasé par les aménagements suivants. Il est néanmoins probable qu'un bâtiment occupait le replat. Cette construction est détruite par un incendie. La terrasse est ensuite recouverte par les processus \$RU556, \$TO574 et \$CO559 (dépôts relictuels conservés en bordure amont et aval). Une nouvelle terrasse est ensuite implantée au même endroit, C109.

**Altitudes**

N° de terrasse	CARRE	X	Y	Z	X_carroyage	Y_carroyage
C167	RK31	0	40	664.90	409	31.4
C167	RC31	60	0	665.20	402.6	31
C167	RA33	70	30	665.20	400.7	33.3
C167	RB36	0	0	664.80	401	36
C167	RE35	0	0	664.83	404	35
C167	RF40	50	50	664.30	405.5	40.5
C167	RL34	0	0	664.50	410	34
C167	RP31	0	0	664.65	414	31
C167	RR29	0	0	664.85	416	29

**Hiérarchie des composants:****C167**

US10101 (USA, REMB) 40/BG (UTA, REMB)

40/BH (UT, RUIS)

40/BJ (UTA, REMB)

40/BK (UTA, REMB)

40/BL (UT, NFI)

40/BP (UTA, REMB)

40/CA (UTA, OCCUL)

40/CF (UTA, REMB)

	t5b/21 (UTA, REMB)	
	t5c/57 (UTA, REMB)	
US20021 (USA, AFC)	A3700 (UTA, MURET)	
	A4108 (UTA, TP)	
	A5386 (UTA, MURET)	
USA3793 (USA, REMB)	A112 (UTA, EMPIER)	
	A3793 (UTA, EMPIER)	
	A4107 (UTA, REMB)	
	A5046 (UTA, EMPIER)	
	r338w/12 (UTA)	
	t5c/29c (UTA, REMB)	
USA3795 (USA, REMB)	A3795 (UTA, REMB)	
	R33/F2 (UTA)	
	r338w/9i (UTA)	
	US15005 (USA, REMB)	I51/D (UTA, REMB)
		I51/D1 (UTA, REMB)
	z37/12b (UTA)	

Chantier : BW

Phase ou unité supérieure:

Terrasse : C169

Annulé : Oui

**Bâtiment(s) associé(s), cf. plans dans le catalogue des bâtiments**

Année(s) de fouille : 1998

Zone(s) de fouille : XXXII

Surface fouillée :

Surface conservée :

Qualité de conservation :

Forme:

Dimension restituée 1 (suit les courbes de niveau) :  mètres

Dimension restituée 2 (amont-aval) :  mètres

Surface restituée :  mètres carrés

**Type de construction :**

Doute sur le type de construction :

Description :

Numéro de terrasse annulé. Ce replat repéré en coupe BO est assimilé à la terrasse C173 associée au bâtiment BAT200 (phase-6). Voir fiche descriptive de C173.

**Structures limitées :**

**Type d'occupation :**

et

Doute sur l'occupation :

Description :

**Histoire événementielle :**

**Altitudes**

**Hierarchie des composants:**

**Chantier : BWW****Phase ou unité supérieure: SEC-4****Terrasse : C170**

Annulé : Non

**Bâtiment(s) associé(s), cf. plans dans le catalogue des bâtiments**

STRUCT	Fonction(s)
BAT159	Indéterminée
BAT197	Habitation
BAT208	Habitation

Année(s) de fouille : 1998

Zone(s) de fouille : XXVIII

Surface fouillée : 3/4

Surface conservée : 3/4

Qualité de conservation : Bon

Forme: Polygonale

Dimension restituée 1 (suit les courbes de niveau) : 26 mètres

Dimension restituée 2 (amont-aval) : 5.5 mètres

Surface restituée : 143 mètres carrés

**Type de construction :** Création

Doute sur le type de construction : Non

Description :

La terrasse est constituée par l'excavation A5180 et forme un replat important où plusieurs bâtiment ont été installés.

**Structures limitées :**

Aucune structure ne délimite précisément la terrasse.

**Type d'occupation :** Bâtiments

et

Doute sur l'occupation : Non

Description :

La terrasse est occupée par les bâtiments BAT159, BAT197 et BAT208.

**Histoire événementielle :**

La terrasse fait partie du processus incendié \$OI676 intégré à la section SEC-4. Son extension est beaucoup plus large qu'à la phase précédente (phase W3, C182) et se décale d'environ 2 m vers l'amont.

**Altitudes**

N° de terrasse	CARRE	X	Y	Z	X_carroyage	Y_carroyage
C170	OA56	0	0	664.60	325	56
C170	NX57	0	0	664.50	322	57
C170	NS57	0	0	664.45	317	57
C170	NO58	0	0	664.45	313	58
C170	NL57	0	0	664.65	310	57

**Hierarchie des composants:****C170**

312/BD ()

314/N (UTA, REMB)

314/O (UTA, REMB)

314/U (UT, COL)

A5099 (UTA, EXCAV)

A5180 (UTA, EXCAV)

BN/43 (UT, COL)

T9N/3 (UTA, ANTHI)

T9N/4 (UTA, ANTHI)

T9N/5 (UTA, REMB)

US30065 (US, TF) 312/AF ()

312/BH ()

312/BI ()

BN/39 (UT, TG)

BN/42 (UT, TG)

US30070 (USA, REMB)	312/BE ()
	312/BG ()
	312/M ()
	BN/41 (UT, COL)



**Chantier : BW****Phase ou unité supérieure: phase-8****Terrasse : C171.1**

Annulé : Non

**Bâtiment(s) associé(s), cf. plans dans le catalogue des bâtiments**

Année(s) de fouille : 1991-1998

Zone(s) de fouille : XVIII-XXXII

Surface fouillée : Indéterminable

Surface conservée : Indéterminable

Qualité de conservation : Mauvais

Forme: Rectangulaire

Dimension restituée 1 (suit les courbes de niveau) : 22 mètres

Dimension restituée 2 (amont-aval) : 4 mètres

Surface restituée : 88 mètres carrés

**Type de construction :** Réutilisation

Doute sur le type de construction : Non

Description :

Le long replat C171.1 correspond à l'emplacement des anciennes terrasses et chemin C14.3, C173.2 et D5 des phases-4 à 7. Aucun nouvel aménagement n'est effectué avant sa mise en culture.

**Structures limites :**

Aucune structure ne délimite précisément la terrasse.

**Type d'occupation :** Agricole

et

Doute sur l'occupation : Non

Description :

Les traces de travail à l'araire ZYO2019 attestent une mise en culture du replat et de son talus aval.

**Histoire événementielle :**

La terrasse C171.1 correspond au replat encore perceptible à l'emplacement des anciennes terrasses et chemin C14.3, C173.2 et D5 après le dépôt des processus naturels \$RU516, \$TO517 et \$CO518. Le niveau de sol des labours est complètement arasé et seul le fond de certains sillons subsiste. La crue torrentielle qui marque la fin de la phase-8 (\$TO521) va en effet affecter la totalité du replat, érodant plus particulièrement les extrémités est et ouest du replat et déposant des matériaux.

**Altitudes**

N° de terrasse	CARRE	X	Y	Z	X_carroyage	Y_carroyage
C171.1	RO34	50	50	663.47	413.5	34.5
C171.1	RO36	50	0	663.21	413.5	36
C171.1	RM35	0	0	663.50	411	35
C171.1	RL36	50	50	663.22	410.5	36.5
C171.1	RL38	0	0	663.00	410	38
C171.1	RL39	0	0	662.98	410	39
C171.1	RG41	0	0	663.20	406	41
C171.1	RJ41	0	0	662.97	408	41
C171.1	RD43	0	0	663.26	403	43
C171.1	RE44	0	0	663.07	404	44
C171.1	QZ46	0	0	663.19	399	46
C171.1	RB47	0	0	662.93	401	47
C171.1	RA47	0	0	663.00	400	47

**Hiérarchie des composants:**

C171.1

Chantier : BW

Phase ou unité supérieure: phase-9

Terrasse : C171.2

Annulé : Non

**Bâtiment(s) associé(s), cf. plans dans le catalogue des bâtiments**

Année(s) de fouille : 1998

Zone(s) de fouille : XVIII-XXXII

Surface fouillée : 1/2

Surface conservée : 1/4

Qualité de conservation : Mauvais

Forme: Rectangulaire

Dimension restituée 1 (suit les courbes de niveau) : 0 mètres

Dimension restituée 2 (amont-aval) : 0 mètres

Surface restituée : 0 mètres carrés

**Type de construction :** Réutilisation

Doute sur le type de construction : Non

Description :

L'état C171.2 est une réutilisation du replat C171.1 après le passage du processus torrentiel \$TO521.

**Structures limitées :**

Un fossé USA5074 est aménagé sur la bordure amont du replat. Il est bordé par un alignement de pierres discontinu (ou très mal conservé) USA5072 dont la fonction reste à préciser.

**Type d'occupation :** Agricole

et

Doute sur l'occupation : Oui

Description :

Aucune structure n'a été mise en évidence sur le replat C171.2 mis à part le fossé USA5074 et son alignement de pierres interne USA5072. Malgré l'absence de traces de labourage (substrat graveleux dans lequel ce genre de traces s'enregistre mal), l'hypothèse que le replat servait à des cultures est retenue provisoirement.

**Histoire événementielle :**

La crue torrentielle attestée par le processus \$TO521 affecte la terrasse C171.1 de la phase-8 mais ne l'oblitére pas complètement, comme c'est le cas des terrasses C2.6 et C15.5 par exemple. Elle est en conséquence réutilisée à la phase-9. Un nouveau fossé de drainage est aménagé et l'on postule que le replat est à nouveau dévolu aux cultures. Après un certain temps, la zone est abandonnée et le fossé comblé par les sables du processus \$RU522. Les colluvions \$CO524 viennent ensuite se déposer sur la zone.

**Altitudes**

**Hiérarchie des composants:**

C171.2

**Chantier : BWW****Phase ou unité supérieure: SEC-5.3****Terrasse : C172**

Annulé : Non

**Bâtiment(s) associé(s), cf. plans dans le catalogue des bâtiments**

STRUCT	Fonction(s)
BAT199	Habitation ou Atelier

Année(s) de fouille : 1997

Zone(s) de fouille : XXX

Surface fouillée : 3/4

Surface conservée : 3/4

Qualité de conservation : Très bon

Forme: Rectangulaire

Dimension restituée 1 (suit les courbes de niveau) : 0 mètres

Dimension restituée 2 (amont-aval) : 0 mètres

Surface restituée : 0 mètres carrés

**Type de construction :** Création

Doute sur le type de construction : Non

Description :

Replat de terrasse formé par les restes d'un probable remblai (307/CD) issu de l'excavation amont et latéral est A5090.

**Structures limitées :**

Aucune structure ne délimite précisément la terrasse.

**Type d'occupation :** Bâtiment

et Espace(s) ouvert(s)

Doute sur l'occupation : Non

Description :

La terrasse C172 est occupée par le bâtiment BAT199 dont l'interprétation fonctionnelle est incertaine (habitation ou atelier). On note l'existence d'un replat d'environ 1.5 m de large situé entre la base du talus et l'amont du bâtiment. Un effet de paroi (A5069), constitué d'un alignement de pierres fichées verticalement, occupe ce replat.

**Histoire événementielle :**

La terrasse est édifée pour la construction du bâtiment BAT199 associé au processus anthropique incendié \$OI664 de la section SEC-5.3. Elle est installée sur les couches du substrat naturel et ne semble pas recouper d'occupation plus ancienne.

**Altitudes**

N° de terrasse	CARRE	X	Y	Z	X_carroyage	Y_carroyage
C172	LG51	0	0	667.70	256	51
C172	LG54	0	0	667.35	256	54
C172	LK52	0	0	667.52	259	52

**Hiérarchie des composants:****C172**

307/CD (UT, ANTHI)

A5069 (UTA, PAREFF)

A5090 (UTA, EXCAV)

**Chantier : BW****Phase ou unité supérieure: phase-6****Terrasse : C173**

Annulé : Non

**Bâtiment(s) associé(s), cf. plans dans le catalogue des bâtiments**

STRUCT	Fonction(s)
BAT200	Habitation et Etable

Année(s) de fouille : 1998

Zone(s) de fouille : XXXII

Surface fouillée : 1/2

Surface conservée : 1/2

Qualité de conservation : Bon

Forme: Rectangulaire

Dimension restituée 1 (suit les courbes de niveau) : 9.3 mètres

Dimension restituée 2 (amont-aval) : 5.7 mètres

Surface restituée : 53.01 mètres carrés

**Type de construction :** Création

Doute sur le type de construction : Non

Description :

La terrasse C173 est aménagée au moyen de remblais terreux et caillouteux (USA5389, A5387) en tirant parti de l'ancien replat C179.4 beaucoup plus grand (phase-5).

**Structures limitées :**

Cette terrasse est limitée à l'amont et sur le flanc est par un fossé (A5078) faisant partie du système de drainage USA5618 commun aux terrasses C173 et C202. A l'ouest, la structure a été détruite lors du creusement de la tranchée Tr.3 ; sa limite est estimée d'après l'inflexion du fossé USA5618 et l'hypothèse qu'il subsiste un espace entre la terrasse et sa voisine C202. En aval, la limite de la terrasse est marquée par les remblais USA5389 et A5387 : le muret aval parementé A5388 (construit pour la terrasse C179.1) est apparemment réutilisé.

**Type d'occupation :** Bâtiment

et

Doute sur l'occupation : Non

Description :

La terrasse C173 est occupée par le bâtiment BAT200, subdivisé en deux pièces. La pièce occidentale est une étable et la pièce orientale sert probablement d'habitation, bien que l'hypothèse d'une fonction spécialisée (fromagerie par exemple) ne puisse être écartée en l'état des recherches.

**Histoire événementielle :**

La terrasse C173, occupée par le bâtiment BAT200, s'intercale entre deux phases de mise en culture de la zone. Elle succède au replat C179.4 cultivé à la phase-5 dont elle constitue un réaménagement de la partie orientale. La fin de son occupation coïncide avec l'abandon du bâtiment BAT200 et avec son recouvrement partiel par les dépôts \$RU516 et \$TO517. Les ruines du bâtiment BAT200 sont ensuite affectées par les labours ZYO2019 de la phase-8.

**Altitudes**

N° de terrasse	CARRE	X	Y	Z	X_carroyage	Y_carroyage
C173	RD45	0	0	663.02	403	45
C173	RF47	0	0	662.51	405	47
C173	QY48	0	0	662.98	398	48

**Hiérarchie des composants:**

C173	
154/AP (UTA, REMB)	
154/AV (UTA, ZSOL)	
154/BV (UTA, ANTHI)	
A5079 (UTA, EXCAV)	
A5387 (UTA, ZEMPIER)	
USA5389 (USA, REMB)	A5389 (UTA, REMB)
	US15080 (USA, REMB)
	154/BP (UTA, REMB)
	154/CH (UT, COL)
	t2a/110 (UTA)
	t2b/23 (UTA)

Chantier : BW

Phase ou unité supérieure: phase-7

Terrasse : C173.2

Annulé : Non

**Bâtiment(s) associé(s), cf. plans dans le catalogue des bâtiments**

Année(s) de fouille : 1998

Zone(s) de fouille : XXXII

Surface fouillée : 1/2

Surface conservée : 1/2

Qualité de conservation : Bon

Forme: Rectangulaire

Dimension restituée 1 (suit les courbes de niveau) : mètres

Dimension restituée 2 (amont-aval) : mètres

Surface restituée : mètres carrés

**Type de construction :** Réutilisation

Doute sur le type de construction : Non

Description :

Le replat C173.2 est une persistance de la terrasse C173, sans aménagement ou modification notables.

**Structures limitées :**

Aucune structure ne délimite précisément la terrasse.

**Type d'occupation :** Agricole

et

Doute sur l'occupation : Oui

Description :

La terrasse C173.2 ne porte aucune trace d'occupation. Seule une plage de sédiment rubéfié (ANT2119) a été dégagée à l'emplacement de l'ancien fossé USA5618, désormais comblé, et peut être interprétée comme une trace de brûlis. La coupe t3a suggère qu'un nouveau fossé avait peut-être été aménagé à l'arrière de la terrasse (bosse de terre t3a/58 bordant une dépression comblée de sables (t3a/56c, \$RU593), mais aucun élément en plan n'a pu être mis en évidence. Une fonction agricole est provisoirement attribuée à la terrasse.

**Histoire événementielle :**

Le replat C173.2 est une persistance de la terrasse C173 après son recouvrement partiel par les dépôts des processus \$RU516 et \$TO517. Sa fonction pourrait être agricole. Une faible épaisseur de colluvions \$CO518 vient se déposer sur la bordure amont du replat avant que la terrasse C171 soit aménagée.

**Altitudes**

**Hiérarchie des composants:**

C173.2

**Chantier : BWW****Phase ou unité supérieure: SEC-5.1****Terrasse : C174**

Annulé : Non

**Bâtiment(s) associé(s), cf. plans dans le catalogue des bâtiments**

STRUCT	Fonction(s)
BAT201	Indéterminée

Année(s) de fouille : 1997

Zone(s) de fouille : XXIX

Surface fouillée : 1/4

Surface conservée : 1/2

Qualité de conservation : Mauvais

Forme: Indéterminable

Dimension restituée 1 (suit les courbes de niveau) : 0 mètres

Dimension restituée 2 (amont-aval) : 0 mètres

Surface restituée : 0 mètres carrés

**Type de construction :** Création

Doute sur le type de construction : Non

Description :

La terrasse C174 est matérialisée par les excavations A5147 et A5146.

**Structures limitées :**

Aucune structure ne délimite précisément la terrasse.

**Type d'occupation :** Bâtiment

et

Doute sur l'occupation : Non

Description :

La terrasse est occupée par le bâtiment BAT201, dont on ne connaît pas la fonction.

**Histoire événementielle :**

La terrasse, occupée par le bâtiment BAT201, fait partie du processus \$OI672 intégré à la section SEC-5.1.

**Altitudes**

N° de terrasse	CARRE	X	Y	Z	X_carroyage	Y_carroyage
C174	LR52	0	0	667.00	266	52

**Hiérarchie des composants:****C174**

USA5146 (USA, FOC)

A5146 (UTA, EXCAV)

A5147 (UTA, EXCAV)

**Chantier : BW****Phase ou unité supérieure: phase-26****Terrasse : C175**

Annulé : Non

**Bâtiment(s) associé(s), cf. plans dans le catalogue des bâtiments**

STRUCT	Fonction(s)
BAT202	Etable

Année(s) de fouille : 1998

Zone(s) de fouille : XXXI

Surface fouillée : 1/4

Surface conservée : 1/4

Qualité de conservation : Bon

Forme: Rectangulaire

Dimension restituée 1 (suit les courbes de niveau) : 0 mètres

Dimension restituée 2 (amont-aval) : 0 mètres

Surface restituée : 0 mètres carrés

**Type de construction :** Création

Doute sur le type de construction : Non

Description :

La terrasse C175 est constituée d'une excavation USA5271 et d'un remblai (200/37 et 200/38). Elle est recoupée, à l'est, par la tranchée Tr.8 et, au nord, par le bâtiment BAT9022.

**Structures limitées :**

Le muret aval A5267 de la terrasse C196 délimite l'amont de la terrasse C175. Les limites aval et ouest de la terrasse ne sont pas connues.

**Type d'occupation :** Bâtiment

et Espace(s) ouvert(s)

Doute sur l'occupation : Oui

Description :

Outre le bâtiment BAT202, quatre structures apparaissent dans la partie ouest de la terrasse (AFC114) : deux dalles horizontales (A5281 et A5292), une rigole (A5284) et une cuvette (A5306), dont l'interprétation reste incertaine.

**Histoire événementielle :**

Les éléments structurants la terrasse sont immédiatement superposés à la terrasse C175.1 qui supporte BAT214 (phase-17) et la terrasse C175.2 qui supporte BAT213 (phase-18). La terrasse C175 est contemporaine de C196 et la prolonge en aval. L'ancienne terrasse C92 de la phase-21 joue certainement encore un rôle à la phase-26, car sa forme n'a à cette époque pas encore été oblitérée par la sédimentation: elle faisait la liaison entre BAT75 et BAT202. L'aval sera recoupé à la phase-36 par le bâtiment romain BAT9022.

**Altitudes**

N° de terrasse	CARRE	X	Y	Z	X_carroyage	Y_carroyage
C175	OS21	35	99	670.60	342.35	21.99
C175	OS26	1	30	669.35	342.01	26.3
C175	OV21	20	30	669.80	345.2	21.3
C175	OV21	20	80	669.80	345.2	21.8
C175	OV24	35	10	669.40	345.35	24.1
C175	OV25	70	80	669.30	345.7	25.8

**Hiérarchie des composants:**

C175

200/37 (UTA, ZEMPIER)

200/38 (UTA, REMB)

USA5271 (USA, EXCAV) A3279 (UTA, EXCAV)

A5271 (UTA, EXCAV)

**Chantier : BW****Phase ou unité supérieure: phase-17****Terrasse : C175.1**

Annulé : Non

**Bâtiment(s) associé(s), cf. plans dans le catalogue des bâtiments**

STRUCT	Fonction(s)
BAT214	Habitation ou Atelier

Année(s) de fouille : 1998

Zone(s) de fouille : XXXI

Surface fouillée : Indéterminable

Surface conservée : Indéterminable

Qualité de conservation : Mauvais

Forme: Indéterminable

Dimension restituée 1 (suit les courbes de niveau) : 0 mètres

Dimension restituée 2 (amont-aval) : 0 mètres

Surface restituée : 0 mètres carrés

**Type de construction :** Création

Doute sur le type de construction : Non

Description :

La terrasse se compose du drain A5313 à l'amont, et d'un remblai S2/125.

**Structures limitées :**

La palissade A5310 en amont du bâtiment borde le drain A5313. La problématique de l'extension de la terrasse est la même que pour BAT214 qu'elle supporte: la tranchée Tr.8 a tronqué l'est de C175.1, et la limite ouest n'est probablement pas complète.

**Type d'occupation :** Bâtiment

et

Doute sur l'occupation : Non

Description :

Voir BAT214.

**Histoire événementielle :**

C175.1 ne s'est pas installé sur un replat antérieur. Le bâtiment BAT213 (phase-18) a réutilisé l'emplacement de cette terrasse ainsi que le drain A5313, dans une orientation légèrement différente et plus en amont. Une terrasse romaine plus tardive C251 tronque totalement l'aval de C175.1.

**Altitudes**

N° de terrasse	CARRE	X	Y	Z	X_carroyage	Y_carroyage
C175.1	OV21	45	5	669.95	345.45	21.05
C175.1	OV21	45	95	669.76	345.45	21.95
C175.1	OV25	55	85	669.31	345.55	25.85
C175.1	OS25	99	35	669.24	342.99	25.35

**Hierarchie des composants:**

C175.1

A5313 (UTA, DRAIN)

S2/109A (UT, TF)

S2/125 (UTA, REMB)



**Chantier : BW****Phase ou unité supérieure: phase-18****Terrasse : C175.2**

Annulé : Non

**Bâtiment(s) associé(s), cf. plans dans le catalogue des bâtiments**

STRUCT	Fonction(s)
BAT213	Indéterminée

Année(s) de fouille : 1998

Zone(s) de fouille : XXXI

Surface fouillée : Indéterminable

Surface conservée : Indéterminable

Qualité de conservation : Mauvais

Forme: Indéterminable

Dimension restituée 1 (suit les courbes de niveau) : 0 mètres

Dimension restituée 2 (amont-aval) : 0 mètres

Surface restituée : 0 mètres carrés

**Type de construction :** Réaménagement

Doute sur le type de construction : Non

Description :

La terrasse ne se compose d'aucun élément constitutif.

**Structures limitées :**

Le drain A5308 pourrait faire office de limite en amont.

**Type d'occupation :** Bâtiment

et

Doute sur l'occupation : Non

Description :

Voir BAT213.

**Histoire événementielle :**

Cette terrasse s'installe au même emplacement que C175.1 (phase-17), en s'orientant plus au nord-ouest. L'aménagement de la terrasse C175, à la phase-26, va éroder C175.2.

**Altitudes**

N° de terrasse	CARRE	X	Y	Z	X_carroyage	Y_carroyage
C175.2	OR21	95	10	669.73	341.95	21.1
C175.2	OR24	75	75	669.25	341.75	24.75
C175.2	OS22	30	80	669.43	342.3	22.8
C175.2	OV21	50	25	669.93	345.5	21.25
C175.2	OV22	90	5	669.50	345.9	22.05
C175.2	OV24	40	40	669.34	345.4	24.4

**Hiérarchie des composants:**

<b>C175.2</b>	
US744 (USA, REMB)	200/46 (UTA, REMB)
	200/50 (UTA, REMB)
	200/59 (UTA, REMB)

**Chantier : BW****Phase ou unité supérieure: phase-23****Terrasse : C176**

Annulé : Non

**Bâtiment(s) associé(s), cf. plans dans le catalogue des bâtiments**

STRUCT	Fonction(s)
BAT203	Habitation et Atelier

Année(s) de fouille : 1996-1998

Zone(s) de fouille : XXXV

Surface fouillée : 1/1

Surface conservée : 1/1

Qualité de conservation : Très bon

Forme: Rectangulaire

Dimension restituée 1 (suit les courbes de niveau) : 17 mètres

Dimension restituée 2 (amont-aval) : 8 mètres

Surface restituée : 136 mètres carrés

**Type de construction :** Création

Doute sur le type de construction : Non

Description :

La terrasse est constituée d'un important remblai USA5457, d'une excavation A5327 en amont et d'un muret aval A5451. Elle englobe les éléments originellement attribués à la terrasse C99 (partie de C176 dégagée en 1996 dans la tranchée Tr.25).

**Structures limitées :**

Aucune structure ne délimite précisément la terrasse.

**Type d'occupation :** Bâtiment

et

Doute sur l'occupation : Non

Description :

Le grand bâtiment BAT203 occupe la totalité de la terrasse; il est interprété comme un atelier comportant un zone d'habitation.

**Histoire événementielle :**

La terrasse C176 est aménagée après l'écoulement de lave torrentielle \$TL565. Le processus torrentiel \$TO575 vient éroder et recouvrir les ruines incendiées du bâtiment BAT203.

**Altitudes**

N° de terrasse	CARRE	X	Y	Z	X_carroyage	Y_carroyage
C176	RA05	0	0	672.40	400	5
C176	QZ11	0	0	671.80	399	11
C176	QP12	0	0	671.86	389	12
C176	QN05	0	0	672.60	387	5

**Hierarchie des composants:****C176**

31e/76b (UTA, MURET)

A5327 (UTA, EXCAV)

A5451 (UTA, MURET)

USA5457 (USA, REMB)

A5457 (UTA, REMB)

BV/1 (UT)

BW/13 (UT)

BW/14 (UTA, REMB)

BW/14a (UT)

BW/14b (UT)

BY/16 (UT, COL)

BY/30 (UT)

z35/AG (UT)

z35/B1 (UTA, REMB)

z35/E1 (UTA, REMB)

z35/H (UT, COL)

**Chantier : BW****Phase ou unité supérieure: phase-23****Terrasse : C177**

Annulé : Non

**Bâtiment(s) associé(s), cf. plans dans le catalogue des bâtiments**

STRUCT	Fonction(s)
BAT204	Stockage

Année(s) de fouille : 1998

Zone(s) de fouille : XXXV

Surface fouillée : 1/1

Surface conservée : 1/1

Qualité de conservation : Bon

Forme: Carrée

Dimension restituée 1 (suit les courbes de niveau) : 5.2 mètres

Dimension restituée 2 (amont-aval) : 5.2 mètres

Surface restituée : 27.04 mètres carrés

**Type de construction :** Création

Doute sur le type de construction : Non

Description :

La terrasse est constituée du remblai (z35/W), elle est également marquée par l'excavation (A5324)

**Structures limitées :**

Aucune structure ne délimite précisément la terrasse.

**Type d'occupation :** Bâtiment

et

Doute sur l'occupation : Non

Description :

Voir le bâtiment BAT204.

**Histoire événementielle :**

La terrasse apparaît stratigraphiquement au dessus de BAT234; elle est de peu antérieure à l'incendie \$OI579. On ne remarque pas d'événement naturel majeur entre les différentes phases de construction.

**Altitudes**

N° de terrasse	CARRE	X	Y	Z	X_carroyage	Y_carroyage
C177	RE13	0	0	670.51	404	13
C177	RF11	0	0	670.46	405	11
C177	RD16	0	0	670.23	403	16
C177	RA12	0	0	670.59	400	12

**Hiérarchie des composants:**

C177

A5324 (UTA, EXCAV)

z35/W (UT)

**Chantier : BW****Phase ou unité supérieure: phase-4****Terrasse : C178**

Annulé : Non

**Bâtiment(s) associé(s), cf. plans dans le catalogue des bâtiments**

STRUCT	Fonction(s)
BAT205	Spécialisée

Année(s) de fouille : 1998

Zone(s) de fouille : XXXII

Surface fouillée : 3/4

Surface conservée : 3/4

Qualité de conservation : Bon

Forme: Rectangulaire

Dimension restituée 1 (suit les courbes de niveau) : 2.5 mètres

Dimension restituée 2 (amont-aval) : 3.3 mètres

Surface restituée : 8.25 mètres carrés

**Type de construction :** Création

Doute sur le type de construction : Non

Description :

La terrasse C178 est constituée d'une excavation à l'amont (A5196) et des restes d'un muret (A5197) à l'aval. Elle est aménagée aux dimensions du bâtiment BAT205. L'excavation arrière est étayée par un empierrement au sud et à l'est (A5202).

**Structures limitées :**

Aucune structure ne délimite précisément la terrasse.

**Type d'occupation :** Bâtiment

et

Doute sur l'occupation : Non

Description :

La terrasse C178 sert de soubassement au petit bâtiment BAT205 dont la fonction particulière reste inconnue.

**Histoire événementielle :**

La terrasse C178 est implantée dans les colluvions \$CO505, à l'emplacement de l'ancien chemin D3 de la phase-3. Ce dernier est désormais remplacé par le chemin D5 qui borde le côté sud de C178. La terrasse sert de soubassement au petit édifice BAT205. Après l'incendie du bâtiment et le dépôt des sables \$RU511, la dépression qui subsiste à l'emplacement de C178 est comblée par des pierres à la phase-5.

**Altitudes**

N° de terrasse	CARRE	X	Y	Z	X_carroyage	Y_carroyage
C178	RJ48	0	0	662.14	408	48
C178	RG47	0	0	662.24	406	47
C178	RF48	0	0	662.23	405	48

**Hiérarchie des composants:**

C178

A5196 (UTA, EXCAV)

A5197 (UTA, ARCHI)

**Chantier : BW****Phase ou unité supérieure: phase-2****Terrasse : C179.1**

Annulé : Non

**Bâtiment(s) associé(s), cf. plans dans le catalogue des bâtiments**

Année(s) de fouille : 1990-1998

Zone(s) de fouille : XXI-XXXII

Surface fouillée : 1/2

Surface conservée : 1/4

Qualité de conservation : Mauvais

Forme: Rectangulaire

Dimension restituée 1 (suit les courbes de niveau) : 13 mètres

Dimension restituée 2 (amont-aval) : 5 mètres

Surface restituée : 65 mètres carrés

**Type de construction :** Création

Doute sur le type de construction : Non

Description :

La terrasse C179.1 se compose d'une excavation à l'amont (A5390), d'une portion de muret à l'est (A5388) et de remblais pierreux et caillouteux à l'aval (US15097).

**Structures limitées :**

Un fossé peu profond marque la limite est du replat (A5199).

**Type d'occupation :** Indéterminé

et

Doute sur l'occupation : Non

Description :

Le sol de la terrasse est arasé par les aménagements des phases suivantes. Aucune trace d'occupation n'est conservée.

**Histoire événementielle :**

La terrasse C179.1 est la première terrasse aménagée dans la zone. Elle est scellée par les colluvions SCO505.

**Altitudes**

N° de terrasse	CARRE	X	Y	Z	X_carroyage	Y_carroyage
C179.1	QZ46	0	0	663.01	399	46
C179.1	RB48	0	0	662.81	401	48
C179.1	QX47	0	0	663.04	397	47
C179.1	QX49	0	0	662.95	397	49
C179.1	QQ54	50	75	662.86	390.5	54.75

**Hiérarchie des composants:****C179.1**

A5390 (UTA, EXCAV)

US15097 (USA, REMB) 154/AY (UT, COL)

154/CI (UT, COL)

t2b/17a (UTA)

t2b/17f (UTA)

USA5388 (USA, MURET) A5388 (UTA, MURET)

US15076 (USA, MURET) t2a/11k (UTA)

t2b/17b (UTA, REMB)

t2b/17d (UTA, MURET)

t2b/17e (UTA)

**Chantier : BW****Phase ou unité supérieure: phase-3****Terrasse : C179.2**

Annulé : Non

**Bâtiment(s) associé(s), cf. plans dans le catalogue des bâtiments**

Année(s) de fouille : 1990-1998

Zone(s) de fouille : XXI-XXXII

Surface fouillée : 1/2

Surface conservée : 1/4

Qualité de conservation : Mauvais

Forme: Rectangulaire

Dimension restituée 1 (suit les courbes de niveau) : 13 mètres

Dimension restituée 2 (amont-aval) : 5 mètres

Surface restituée : 65 mètres carrés

**Type de construction :** Réutilisation

Doute sur le type de construction : Non

Description :

La terrasse C179.2 est une entité virtuelle correspondant à la réutilisation de C179.1 à la phase-3. Elle ne comprend aucun élément nouveau.

**Structures limitées :**

Aucun. Le fossé A5199 de C179.1 est recouvert par les colluvions \$CO505.

**Type d'occupation :** Indéterminé

et

Doute sur l'occupation : Non

Description :

Aucune trace d'occupation n'a été mise au jour.

**Histoire événementielle :**

La terrasse C179.2 est par définition postérieure aux colluvions \$CO505. Le sol de la terrasse est arasé par la construction du bâtiment BAT31 de la phase-4.

**Altitudes**

N° de terrasse	CARRE	X	Y	Z	X_carroyage	Y_carroyage
C179.2	QZ46	0	0	663.03	399	46
C179.2	RA48	0	0	662.89	400	48
C179.2	QY48	0	0	662.91	398	48
C179.2	QU50	50	50	662.99	394.5	50.5
C179.2	QU55	0	0	662.58	394	55
C179.2	QQ53	0	0	662.96	390	53

**Hierarchie des composants:**

C179.2

**Chantier : BW****Phase ou unité supérieure: phase-4****Terrasse : C179.3**

Annulé : Non

**Bâtiment(s) associé(s), cf. plans dans le catalogue des bâtiments**

STRUCT	Fonction(s)
BAT31	Habitation et Atelier

Année(s) de fouille : 1990-1998

Zone(s) de fouille : XXI-XXII-XXXII

Surface fouillée : 3/4

Surface conservée : 1/2

Qualité de conservation : Mauvais

Forme: Rectangulaire

Dimension restituée 1 (suit les courbes de niveau) : 17 mètres

Dimension restituée 2 (amont-aval) : 5.1 mètres

Surface restituée : 86.7 mètres carrés

**Type de construction :** Réaménagement

Doute sur le type de construction : Non

Description :

La terrasse C179.3 correspond à un réaménagement du replat C179. Des remblais terreux et caillouteux (USA1247) sont ajoutés, amenant à un agrandissement important en direction de l'ouest.

**Structures limitées :**

Un fossé de drainage amont (USA5835) a été repéré dans les coupes des zones XXI et XXII. Celui-ci est en grande partie détruit par le fossé USA5618 creusé à la phase-6.

**Type d'occupation :** Bâtiment

et Espace(s) ouvert(s)

Doute sur l'occupation : Non

Description :

La terrasse C179.3 sert d'assise au bâtiment BAT31. Cet édifice bipartite est interprété comme une habitation comportant un atelier. Une cour devait exister à l'extrémité ouest de la terrasse.

**Histoire événementielle :**

La terrasse C179.3 correspond à un agrandissement important du replat C179. Sa postériorité par rapport au processus \$RU527 n'est pas établie. La terrasse est aménagée pour le bâtiment BAT31, dont l'occupation se termine brutalement lors de l'incendie final de la phase-4. Les décombres sont ensuite recouverts par les sables du processus de ruissellement \$RU511.

**Altitudes**

N° de terrasse	CARRE	X	Y	Z	X_carroyage	Y_carroyage
C179.3	QV50	0	0	662.98	395	50
C179.3	QT52	0	0	662.96	393	52
C179.3	QQ56	0	0	662.86	390	56
C179.3	QU55	0	0	662.58	394	55
C179.3	QQ59	0	0	662.44	390	59
C179.3	QZ46	0	0	663.03	399	46
C179.3	RA48	0	0	662.89	400	48
C179.3	QY48	0	0	662.91	398	48

**Hiérarchie des composants:**

C179.3		
C13 (EV, C)	USA1247 (USA, REMB)	A1247 (UTA, ALIGN)
		q54w/11 (UT, COL)
		q54w/12 (UT, COL)
		q63/27 (UT, NFI)
		q63/28 (UT, NATI)

**Chantier : BW****Phase ou unité supérieure: phase-5****Terrasse : C179.4**

Annulé : Non

**Bâtiment(s) associé(s), cf. plans dans le catalogue des bâtiments**

Année(s) de fouille : 1990-1998

Zone(s) de fouille : XXI-XXXII

Surface fouillée : 1/2

Surface conservée : 1/2

Qualité de conservation : Mauvais

Forme: Rectangulaire

Dimension restituée 1 (suit les courbes de niveau) : 17 mètres

Dimension restituée 2 (amont-aval) : 5.1 mètres

Surface restituée : 86.7 mètres carrés

**Type de construction :** Réutilisation

Doute sur le type de construction : Non

Description :

La terrasse C179.4 est une réutilisation du replat sans nouvel aménagement.

**Structures limitées :**

Aucune structure ne délimite précisément la terrasse.

**Type d'occupation :** Agricole

et

Doute sur l'occupation : Non

Description :

La fonction agricole de la terrasse est attestée par les traces de labours ZYO2058 (A5117, A5362).

**Histoire événementielle :**

Après l'incendie du bâtiment BAT31 et le recouvrement des ruines par les sables du processus \$RU511, le replat C179 est réutilisé, sans réaménagement notable, en surface agricole (état C179.4). Il n'est pas possible de dire si l'épisode torrentiel \$TO514 qui affecte ensuite la terrasse se produit pendant l'exploitation du champ ou après son abandon.

**Altitudes**

N° de terrasse	CARRE	X	Y	Z	X_carroyage	Y_carroyage
C179.4	QZ46	0	0	663.03	399	46
C179.4	RA48	0	0	662.89	400	48
C179.4	QU55	0	0	662.58	394	55
C179.4	QQ52	0	80	662.96	390	52.8
C179.4	QT49	50	70	662.99	393.5	49.7

**Hiérarchie des composants:**

C179.4



Chantier : BWW

Phase ou unité supérieure:

Terrasse : C181

Annulé : Oui

**Bâtiment(s) associé(s), cf. plans dans le catalogue des bâtiments**

Année(s) de fouille : 1998

Zone(s) de fouille : XXVIII

Surface fouillée :

Surface conservée :

Qualité de conservation :

Forme:

Dimension restituée 1 (suit les courbes de niveau) :  mètres

Dimension restituée 2 (amont-aval) :  mètres

Surface restituée :  mètres carrés

**Type de construction :**

Doute sur le type de construction :

Description :

Numéro de terrasse annulé au profit du numéro de terrasse C170 (SEC-4). Voir fiche descriptive de cette terrasse.

**Structures limitées :**

**Type d'occupation :**

et

Doute sur l'occupation :

Description :

**Histoire événementielle :**

**Altitudes**

**Hierarchie des composants:**

Chantier : BWW

Phase ou unité supérieure: SEC-3

Terrasse : C182

Annulé : Non

**Bâtiment(s) associé(s), cf. plans dans le catalogue des bâtiments**

STRUCT	Fonction(s)
BAT209	Indéterminée

Année(s) de fouille : 1998

Zone(s) de fouille : XXVI-XXVIII

Surface fouillée : 1/1

Surface conservée : 1/2

Qualité de conservation : Mauvais

Forme: Rectangulaire

Dimension restituée 1 (suit les courbes de niveau) : 0 mètres

Dimension restituée 2 (amont-aval) : 0 mètres

Surface restituée : 0 mètres carrés

**Type de construction :** Création

Doute sur le type de construction : Non

Description :

Replat de terrasse constitué par le remblai BN/45 et l'excavation A5598. Cette dernière forme un angle marquant le retour latéral est de la terrasse.

**Structures limitées :**

Aucune structure ne délimite précisément la terrasse.

**Type d'occupation :** Bâtiment

et

Doute sur l'occupation : Non

Description :

la terrasse est occupée par le BAT209, dont on ne connaît pas la fonction.

**Histoire événementielle :**

C182 est édifée pour l'installation du bâtiment BAT209. Elle fait partie du processus anthropique \$OI667 intégré à la section SEC-3.

**Altitudes**

**Hiérarchie des composants:**

C182

A5598 (UTA, EXCAV)

BN/45 (UTA, REMB)

Chantier : BW

Phase ou unité supérieure:

Terrasse : C184

Annulé : Oui

**Bâtiment(s) associé(s), cf. plans dans le catalogue des bâtiments**

Année(s) de fouille : 1998

Zone(s) de fouille : XVIII-XXXII

Surface fouillée :

Surface conservée :

Qualité de conservation :

Forme:

Dimension restituée 1 (suit les courbes de niveau) :  mètres

Dimension restituée 2 (amont-aval) :  mètres

Surface restituée :  mètres carrés

**Type de construction :**

Doute sur le type de construction :

Description :

Numéro de terrasse annulé au profit du numéro C14.2 (phase-3). Voir fiche descriptive de cette terrasse.

**Structures limitées :**

**Type d'occupation :**

et

Doute sur l'occupation :

Description :

**Histoire événementielle :**

**Altitudes**

**Hierarchie des composants:**

Chantier : BW

Phase ou unité supérieure: \$OI608

Terrasse : C185

Annulé : Non

**Bâtiment(s) associé(s), cf. plans dans le catalogue des bâtiments**

STRUCT	Fonction(s)
BAT210	Indéterminée

Année(s) de fouille : 1998

Zone(s) de fouille : XXXV

Surface fouillée : 1/4

Surface conservée : 1/4

Qualité de conservation : Bon

Forme: Indéterminable

Dimension restituée 1 (suit les courbes de niveau) : 0 mètres

Dimension restituée 2 (amont-aval) : 0 mètres

Surface restituée : 0 mètres carrés

**Type de construction :** Création

Doute sur le type de construction : Non

Description :

La terrasse est constituée par une excavation (A5255) arrière et latéral est.

**Structures limitées :**

Aucune structure ne délimite précisément la terrasse.

**Type d'occupation :** Bâtiment

et

Doute sur l'occupation : Non

Description :

La terrasse est occupée par le bâtiment BAT210, dont on ne connaît pas la fonction.

**Histoire événementielle :**

La terrasse C185 est associée au processus d'occupation \$OI608.

**Altitudes**

**Hierarchie des composants:**

C185

A5255 (UTA, EXCAV)

**Chantier : BWW****Phase ou unité supérieure: SEC-8****Terrasse : C189**

Annulé : Non

**Bâtiment(s) associé(s), cf. plans dans le catalogue des bâtiments**

STRUCT	Fonction(s)
BAT215	Atelier ou Habitation

Année(s) de fouille : 1998

Zone(s) de fouille : XXXVI

Surface fouillée : 3/4

Surface conservée : 3/4

Qualité de conservation : Mauvais

Forme: Indéterminable

Dimension restituée 1 (suit les courbes de niveau) : 0 mètres

Dimension restituée 2 (amont-aval) : 0 mètres

Surface restituée : 0 mètres carrés

**Type de construction :** Création

Doute sur le type de construction : Non

Description :

La terrasse est constituée par l'excavation amont A5442.

**Structures limitées :**

Aucune structure ne délimite précisément la terrasse.

**Type d'occupation :** Bâtiment

et

Doute sur l'occupation : Non

Description :

La terrasse est occupée par le bâtiment BAT215, qui correspond à une habitation ou à un atelier.

**Histoire événementielle :**

La terrasse est associée à l'occupation SOC694 associée à la phase W12 en section SEC-8.

**Altitudes**

N° de terrasse	CARRE	X	Y	Z	X_carroyage	Y_carroyage
C189	MV55	0	0	665.85	295	55
C189	MZ54	0	0	665.85	299	54
C189	MX56	0	0	665.80	297	56

**Hiérarchie des composants:**

C189

A5442 (UTA, EXCAV)

**Chantier : BWW****Phase ou unité supérieure: SEC-7****Terrasse : C192**

Annulé : Non

**Bâtiment(s) associé(s), cf. plans dans le catalogue des bâtiments**

STRUCT	Fonction(s)
BAT232	Atelier

Année(s) de fouille : 1998

Zone(s) de fouille : XXXVI

Surface fouillée : 3/4

Surface conservée : 1/1

Qualité de conservation : Bon

Forme: Rectangulaire

Dimension restituée 1 (suit les courbes de niveau) : 0 mètres

Dimension restituée 2 (amont-aval) : 0 mètres

Surface restituée : 0 mètres carrés

**Type de construction :** Création

Doute sur le type de construction : Non

Description :

la terrasse est constituée par les excavations arrières A5449 et A5450.

**Structures limitées :**

Aucune structure ne délimite précisément la terrasse.

**Type d'occupation :** Bâtiment

et

Doute sur l'occupation : Non

Description :

La terrasse est occupée par le bâtiment BAT232, qui correspond probablement à un atelier.

**Histoire événementielle :**

La terrasse est associée à l'occupation \$OI702 intégrée à la section SEC-7.

**Altitudes**

N° de terrasse	CARRE	X	Y	Z	X_carroyage	Y_carroyage
C192	MY57	0	0	665.50	298	57
C192	MX58	0	0	665.40	297	58
C192	MX60	0	0	665.35	297	60

**Hiérarchie des composants:**

C192	
USA5450 (USA, EXCAV)	A5449 (UTA, EXCAV)
	A5450 (UTA, EXCAV)

Chantier : BWW

Phase ou unité supérieure:

Terrasse : C193

Annulé : Oui

**Bâtiment(s) associé(s), cf. plans dans le catalogue des bâtiments**

Année(s) de fouille : 1998

Zone(s) de fouille : XXXVI

Surface fouillée :

Surface conservée :

Qualité de conservation :

Forme:

Dimension restituée 1 (suit les courbes de niveau) :  mètres

Dimension restituée 2 (amont-aval) :  mètres

Surface restituée :  mètres carrés

**Type de construction :**

Doute sur le type de construction :

Description :

Numéro de terrasse annulé. Initialement associé aux anomalies A5462 et A5463 de la coupe CA (excavation et mur de soutènement d'une terrasse d'époque romaine, préalablement fouillée par l'équipe TERA).

**Structures limites :**

**Type d'occupation :**

et

Doute sur l'occupation :

Description :

**Histoire événementielle :**

**Altitudes**

**Hiérarchie des composants:**

**Chantier : BWW****Phase ou unité supérieure: SEC-2****Terrasse : C194.1**

Annulé : Non

**Bâtiment(s) associé(s), cf. plans dans le catalogue des bâtiments**

STRUCT	Fonction(s)
BAT258	Atelier

Année(s) de fouille : 1998

Zone(s) de fouille : XXXVI

Surface fouillée : 1/2

Surface conservée : 1/2

Qualité de conservation : Bon

Forme: Indéterminable

Dimension restituée 1 (suit les courbes de niveau) : 0 mètres

Dimension restituée 2 (amont-aval) : 0 mètres

Surface restituée : 0 mètres carrés

**Type de construction :** Création

Doute sur le type de construction : Non

Description :

Les excavations amont A5567, A5489 et A5485 témoignent de la construction de cette nouvelle terrasse.

**Structures limitées :**

Aucune structure ne délimite précisément la terrasse.

**Type d'occupation :** Bâtiment

et Espace(s) ouvert(s)

Doute sur l'occupation : Non

Description :

La terrasse est occupée par le bâtiment BAT258, interprété comme un atelier. On remarque un espace ouvert occupé par de nombreuses structures (US30378) sur la partie ouest de la terrasse. Parmi celles-ci, la concentration des foyers A5491, A5568 et A5492 atteste probablement d'une activité spécialisée aux abords extérieurs ouest du bâtiment.

**Histoire événementielle :**

La terrasse est associée à l'occupation SOC680 intégrée à la section SEC-2. Elle s'installe directement sur les sédiments du substrat et fait partie des plus anciennes constructions attestées dans cette zone.

**Altitudes**

N° de terrasse	CARRE	X	Y	Z	X_carroyage	Y_carroyage
C194.1	MM62	0	0	664.72	286	62
C194.1	MU63	0	0	664.58	294	63
C194.1	MU59	0	0	665.08	294	59
C194.1	NB59	0	0	664.89	301	59
C194.1	NA63	0	0	664.48	300	63

**Hiérarchie des composants:**

C194.1

A5488 (UTA, ALIGN)

USA5489 (USA, EXCAV) A5485 (UTA, EXCAV)

A5489 (UTA, EXCAV)



**Chantier : BWW****Phase ou unité supérieure: SEC-3****Terrasse : C194.2**

Annulé : Non

**Bâtiment(s) associé(s), cf. plans dans le catalogue des bâtiments**

Année(s) de fouille : 1998

Zone(s) de fouille : XXXVI

Surface fouillée : 1/2

Surface conservée : 1/1

Qualité de conservation : Bon

Forme: Indéterminable

Dimension restituée 1 (suit les courbes de niveau) : 0 mètres

Dimension restituée 2 (amont-aval) : 0 mètres

Surface restituée : 0 mètres carrés

**Type de construction :** Création

Doute sur le type de construction : Non

Description :

La terrasse est constituée par les remblais US30139 installés sur la terrasse précédente C194.1

**Structures limitées :**

Aucune structure ne délimite précisément la terrasse.

**Type d'occupation :** Agricole

et

Doute sur l'occupation : Non

Description :

Un champ occupait la terrasse (traces d'aire A5521).

**Histoire événementielle :**

La terrasse est associée à l'occupation agraire \$AG681 intégrée à la section SEC-3. elle réoccupe le même espace que la précédente C194.1 après l'installation des nouveaux remblais.

**Altitudes**

N° de terrasse	CARRE	X	Y	Z	X_carroyage	Y_carroyage
C194.2	MW59	0	0	664.90	296	59

**Hiérarchie des composants:****C194.2**

US30139 (USA, REMB) 329/AS (UT, COL)

329/BC (UT, COL)

CA/28 (UT, ANTHI)

**Chantier : BW****Phase ou unité supérieure: phase-18****Terrasse : C195**

Annulé : Non

**Bâtiment(s) associé(s), cf. plans dans le catalogue des bâtiments**

Année(s) de fouille : 1998

Zone(s) de fouille : XI-XXXI

Surface fouillée : Surface conservée : Qualité de conservation : Forme: Dimension restituée 1 (suit les courbes de niveau) :  mètresDimension restituée 2 (amont-aval) :  mètresSurface restituée :  mètres carrés**Type de construction :** Doute sur le type de construction : 

Description :

La terrasse C195 correspond à la suite de la terrasse C47 (terrasse de BAT73 en zone I), à l'ouest de la tranchée Tr.8 (zone XI). Elle est définie par l'excavation A4892 et le remblai S2/120. Voir fiche descriptive de C47.

**Structures limitées :****Type d'occupation :** et Doute sur l'occupation : 

Description :

**Histoire événementielle :****Altitudes**

N° de terrasse	CARRE	X	Y	Z	X_carroyage	Y_carroyage
C195	OZ11	50	95	671.65	349.5	11.95
C195	OZ15	30	95	670.85	349.3	15.95
C195	OR11	30	80	671.50	341.3	11.8
C195	OR12	35	70	671.17	341.35	12.7

**Hiérarchie des composants:****C195**

A4892 (UTA, EXCAV)

S2/120 (UT, COL)

**Chantier : BW****Phase ou unité supérieure: phase-26****Terrasse : C196**

Annulé : Non

**Bâtiment(s) associé(s), cf. plans dans le catalogue des bâtiments**

Année(s) de fouille : 1998

Zone(s) de fouille : XXXI

Surface fouillée : 1/2

Surface conservée : 1/2

Qualité de conservation : Mauvais

Forme: Rectangulaire

Dimension restituée 1 (suit les courbes de niveau) : 0 mètres

Dimension restituée 2 (amont-aval) : 5.6 mètres

Surface restituée : 0 mètres carrés

**Type de construction :** Création

Doute sur le type de construction : Non

Description :

Cette terrasse est définie, du côté ouest de la Tr.8C, par une excavation A5802, un replat important et un muret aval USA5143.

**Structures limitées :**

A l'est de la Tranchée Tr.8C, des structures en creux USA1805 et un replat (vu en coupe P1) semblent indiquer la limite de cette terrasse.

**Type d'occupation :** Indéterminé

et

Doute sur l'occupation : Non

Description :

On n'observe pas de bâtiment sur cette terrasse qui ne dévoile que des traces d'occupations diffuses AFC109 et INC113.

**Histoire événementielle :**

Cette terrasse est contemporaine de C126 et de C266 en amont.

**Altitudes**

N° de terrasse	CARRE	X	Y	Z	X_carroyage	Y_carroyage
C196	OV16	35	15	670.77	345.35	16.15
C196	OV16	35	50	670.60	345.35	16.5
C196	OV16	40	60	670.40	345.4	16.6
C196	OV16	60	60	670.20	345.6	16.6

**Hiérarchie des composants:****C196**

A5802 (UTA, EXCAV)

US740 (USA, MURET)

A5144 (UTA, EXCAV)

A5267 (UTA, MUR)

A5289 (UTA, EXCAV)

USA5143 (USA, MURET)

A3278 (UTA, MUR)

A5143 (UTA, MUR)

**Chantier : BW****Phase ou unité supérieure: phase-22****Terrasse : C197**

Annulé : Non

**Bâtiment(s) associé(s), cf. plans dans le catalogue des bâtiments**

STRUCT	Fonction(s)
BAT234	Indéterminée

Année(s) de fouille : 1998

Zone(s) de fouille : XXXV

Surface fouillée : Indéterminable

Surface conservée : Indéterminable

Qualité de conservation : Mauvais

Forme: Rectangulaire

Dimension restituée 1 (suit les courbes de niveau) : mètres

Dimension restituée 2 (amont-aval) : mètres

Surface restituée : mètres carrés

**Type de construction :** Création

Doute sur le type de construction : Non

Description :

La terrasse C197, très mal conservée, a été individualisée dans la partie aval de la zone XXXV. Elle est matérialisée par une excavation amont et par le dépôt d'un petit remblai caillouteux (A5539).

**Structures limitées :**

Aucune structure ne délimite précisément la terrasse.

**Type d'occupation :** Bâtiment

et

Doute sur l'occupation : Non

Description :

La terrasse sert d'assise à un bâtiment, BAT234, dont il ne subsiste que quelques traces.

**Histoire événementielle :**

La terrasse C197 correspond à la première occupation attestée en zone XXXV. Elle est aménagée après le dépôt des colluvions \$CO559. Les vestiges du bâtiment BAT234 sont scellés par le processus d'occupation suivant \$OI580 (terrasse C177 et bâtiment BAT204).

**Altitudes**

N° de terrasse	CARRE	X	Y	Z	X_carroyage	Y_carroyage
C197	QZ15	0	0	670.47	399	15

**Hiérarchie des composants:**

C197

A5539 (UTA, ZEMPIER)

BW/28 (UTA, ZEMPIER)

**Chantier : BWW****Phase ou unité supérieure: SEC-11****Terrasse : C199**

Annulé : Non

**Bâtiment(s) associé(s), cf. plans dans le catalogue des bâtiments**

STRUCT	Fonction(s)
BAT156	Indéterminée

Année(s) de fouille : 1998

Zone(s) de fouille : XXVIII

Surface fouillée : 1/2

Surface conservée : 1/2

Qualité de conservation : Bon

Forme: Rectangulaire

Dimension restituée 1 (suit les courbes de niveau) : 0 mètres

Dimension restituée 2 (amont-aval) : 0 mètres

Surface restituée : 0 mètres carrés

**Type de construction :** Création

Doute sur le type de construction : Non

Description :

La terrasse est constituée par l'excavation A4478.

**Structures limitées :**

Aucune structure ne délimite précisément la terrasse.

**Type d'occupation :** Bâtiment

et

Doute sur l'occupation : Non

Description :

La terrasse est occupée par le bâtiment BAT156 dont on ne connaît pas la fonction.

**Histoire événementielle :**

La terrasse fait partie du processus incendié \$OI700 intégré à la section SEC-11.

**Altitudes**

N° de terrasse	CARRE	X	Y	Z	X_carroyage	Y_carroyage
C199	NV58	0	0	664.20	320	58
C199	NY57	0	0	664.16	323	57

**Hiérarchie des composants:**

C199

312/G (, REMB)

A4478 (UTA, EXCAV)

BN/11 (UTA, REMB)

**Chantier : BW****Phase ou unité supérieure: phase-2****Terrasse : C200.1**

Annulé : Non

**Bâtiment(s) associé(s), cf. plans dans le catalogue des bâtiments**

Année(s) de fouille : 1993

Zone(s) de fouille : Tr.2

Surface fouillée : Coupe

Surface conservée : Indéterminable

Qualité de conservation : Indéterminable

Forme: Indéterminable

Dimension restituée 1 (suit les courbes de niveau) : 0 mètres

Dimension restituée 2 (amont-aval) : 0 mètres

Surface restituée : 0 mètres carrés

**Type de construction :** Création

Doute sur le type de construction : Non

Description :

La terrasse C200.1 est un probable replat artificiel, repéré dans les stratigraphies t2b et T2a de la tranchée Tr.2 (face sud) mais non confirmé en plan dans la zone XXXII. Les éléments vus en coupe se composent d'une excavation de la pente (A5411) et d'une horizontale d'environ 3 m à l'aval.

**Structures limitées :**

Aucune

**Type d'occupation :** Indéterminé

et

Doute sur l'occupation : Non

Description :

Le sol du replat est souligné par un petit niveau sableux brun-jaune contenant un tesson (t2b/44). Aucun autre indice d'occupation n'a été repéré en coupe.

**Histoire événementielle :**

L'excavation A5411 est réalisée dans les colluvions naturelles du SUBSTRAT. Le replat est recouvert par les gravillons du processus \$RU504 (US20229) avant d'être comblé par les colluvions \$CO505 (US15023).

**Altitudes**

N° de terrasse	CARRE	X	Y	Z	X_carroyage	Y_carroyage
C200.1	RD49	50	50	662.00	403.5	49.5

**Hierarchie des composants:****C200.1**

USA5411 (USA, EXCAV) A5411 (UTA, EXCAV)

t2b/43b (UTA, EXCAV)

Chantier : BW

Phase ou unité supérieure:

Terrasse : C200.2

Annulé : Oui

**Bâtiment(s) associé(s), cf. plans dans le catalogue des bâtiments**

Année(s) de fouille : 1993

Zone(s) de fouille : Tr.2

Surface fouillée :

Surface conservée :

Qualité de conservation :

Forme:

Dimension restituée 1 (suit les courbes de niveau) :  mètres

Dimension restituée 2 (amont-aval) :  mètres

Surface restituée :  mètres carrés

**Type de construction :**

Doute sur le type de construction :

Description :

Numéro de terrasse annulé. La suite de l'analyse n'a pas permis de confirmer une réutilisation de la terrasse C200.1 après le dépôt des colluvions \$CO505.

**Structures limites :**

**Type d'occupation :**

et

Doute sur l'occupation :

Description :

**Histoire événementielle :**

**Altitudes**

**Hierarchie des composants:**

Chantier : BW

Phase ou unité supérieure:

Terrasse : C201

Annulé :

Oui

**Bâtiment(s) associé(s), cf. plans dans le catalogue des bâtiments**

Année(s) de fouille : 1998

Zone(s) de fouille : XVIII-XXXII

Surface fouillée :

Surface conservée :

Qualité de conservation :

Forme:

Dimension restituée 1 (suit les courbes de niveau) :  mètres

Dimension restituée 2 (amont-aval) :  mètres

Surface restituée :  mètres carrés

**Type de construction :**

Doute sur le type de construction :

Description :

Numéro de terrasse annulé.

**Structures limitées :**

**Type d'occupation :**

et

Doute sur l'occupation :

Description :

**Histoire événementielle :**

**Altitudes**

**Hierarchie des composants:**



**Chantier : BW****Phase ou unité supérieure: phase-6****Terrasse : C202**

Annulé : Non

**Bâtiment(s) associé(s), cf. plans dans le catalogue des bâtiments**

STRUCT	Fonction(s)
BAT32	Habitation et Etable

Année(s) de fouille : 1990

Zone(s) de fouille : XXI-XXII

Surface fouillée : 1/1

Surface conservée : 1/1

Qualité de conservation : Très bon

Forme: Rectangulaire

Dimension restituée 1 (suit les courbes de niveau) : 15 mètres

Dimension restituée 2 (amont-aval) : 6 mètres

Surface restituée : 90 mètres carrés

**Type de construction :** Réaménagement

Doute sur le type de construction : Non

Description :

La terrasse reprend les deux-tiers ouest du replat de la terrasse agraire C179.3 et l'agrandit de 5 mètres en direction de l'ouest. Elle est, par ailleurs, élargie d'environ 80 centimètres vers l'aval par l'ajout d'un remblai terreux et l'aménagement du muret A1170 en grande partie démantelé.

**Structures limitées :**

L'empierrement A1322 et la palissade A1344 semblent limiter la terrasse à l'ouest, tandis qu'un empierrement (A1418) borde son angle nord-ouest, à l'aval. Un double fossé de drainage (USA1070) est aménagé sur la bordure amont du replat pour assurer l'évacuation des eaux à l'arrière du bâtiment BAT32. Si le fossé arrière A5698 est sans doute propre à la terrasse C202, celui situé à l'aval, A1070, est la prolongation du fossé A5078 de la terrasse C173 ; l'ensemble forme donc un système de drainage USA5618 commun aux deux terrasses.

**Type d'occupation :** Bâtiment

et

Doute sur l'occupation : Non

Description :

Le bâtiment bipartite BAT32 occupe toute la terrasse. Il est interprété provisoirement comme une maison de grande dimension comprenant une partie habitation (l'hypothèse d'un atelier n'est pour l'instant attestée par aucun élément) et une partie étable.

**Histoire événementielle :**

La terrasse C202 est aménagée après la crue torrentielle attestée par le processus \$TO514. La durée de son occupation pose actuellement problème car les dépôts torrentiels qui recouvrent la terrasse et son bâtiment sont difficiles à sérier. Il est possible que la crue dont témoignent les processus \$RU516 et \$TO517 n'aient eu que peu d'incidence sur la terrasse (comblement du fossé amont USA5618) mais il est plus probable qu'elle ait également recouvert le périmètre du bâtiment (q54w/20b, actuellement attribué à un processus torrentiel postérieur). Il est en ce cas possible que la maison ait déjà été abandonnée à ce moment.

**Altitudes**

N° de terrasse	CARRE	X	Y	Z	X_carroyage	Y_carroyage
C202	QS51	0	0	663.35	392	51
C202	QP55	0	0	663.00	389	55
C202	QJ59	0	0	662.77	383	59
C202	QL62	0	50	662.23	385	62.5
C202	QR58	0	0	662.51	391	58
C202	QV55	0	0	662.64	395	55

**Hierarchie des composants:**

C202
518/C (UT, COL)
A1170 (UTA, MUR)
A1229 (UTA, MUR)
A1230 (UTA, REMB)
A1322 (UTA, EMPIER)
A1344 (UTA, PALIS)
A1417 (UTA, MUR)
A1418 (UTA, EMPIER)
q62s/52 (UTA, REMB)

US25102 (USA, REMB)	q54w/13 (UT, COL)	
	q59n/1c (UT, NATI)	
	q64s/6 (UT, NFI)	
	q64w/13 (UT, COL)	
	q69w/6 (UT, NFI)	
	T3w/40 (UT, TF)	
	US25052 (US, COL)	512/10 (UT, COL)
		512/13 (UT, COL)
		512/14 (UT, COL)
		q54w/8 (UTA, REMB)
		T3w/25a (UTA, REMB)
US25120 (USA, AFC)	A1419 (UTA, TP)	
	A1420 (UTA, PIQ)	

Chantier : BW

Phase ou unité supérieure: phase-7

Terrasse : C202.2

Annulé : Non

**Bâtiment(s) associé(s), cf. plans dans le catalogue des bâtiments**

Année(s) de fouille : 1990

Zone(s) de fouille : XXI-XXII

Surface fouillée :

Surface conservée :

Qualité de conservation :

Forme:

Dimension restituée 1 (suit les courbes de niveau) :  mètres

Dimension restituée 2 (amont-aval) :  mètres

Surface restituée :  mètres carrés

**Type de construction :**

Doute sur le type de construction :

Description :

Le replat C202.2 est une perduration de la terrasse C202 sans nouvel élément constitutif.

**Structures limitées :**

Aucune structure ne délimite précisément la terrasse.

**Type d'occupation :**

et

Doute sur l'occupation :

Description :

La terrasse C202.2 ne porte aucune trace d'occupation. La plage de sédiment rubéfié ANT2119, mise au jour à l'est de la tranchée Tr.3 le long du replat C173.2, se prolonge probablement sur le bord amont de C202.2 (T3w/25b repéré en coupe ouest de la tranchée mais non dégagé en plan). Cette plage témoigne peut-être de brûlis. Elle amène à considérer provisoirement C202.2 comme une terrasse agricole.

**Histoire événementielle :**

Le replat C202.2 est une persistance de la terrasse C202 après son recouvrement partiel par les dépôts de sables et de graviers des processus \$RU516 et \$TO517. Il correspond, peut-être, à une réutilisation agricole du replat, avant l'aménagement de la terrasse C171.1.

**Altitudes**

**Hierarchie des composants:**

<b>Chantier : ORA</b>	<b>Phase ou unité supérieure: phase-13</b>	<b>Terrasse : C203</b>
		Annulé : Non

**Bâtiment(s) associé(s), cf. plans dans le catalogue des bâtiments**

STRUCT	Fonction(s)
BAT97	Habitation ou Atelier

Année(s) de fouille : 1989

Zone(s) de fouille : XXI-XXII

Surface fouillée : Indéterminable

Surface conservée : Indéterminable

Qualité de conservation : Mauvais

Forme: Rectangulaire

Dimension restituée 1 (suit les courbes de niveau) : 11 mètres

Dimension restituée 2 (amont-aval) : 5.5 mètres

Surface restituée : 60.5 mètres carrés

**Type de construction :** Création

Doute sur le type de construction : Non

Description :

Les limites de cette terrasse ne sont pas vraiment déterminables car la fouille s'est concentrée sur les structures du bâtiment BAT97. Cependant, une forme rectangulaire est envisageable.

**Structures limitées :**

Les traces d'un fossé de drainage (A5843) sont visibles dans le complément Q1# de la coupe de la tranchée 3. Ce fossé semble avoir été construit sur le replat de la terrasse et est le seul élément donnant une idée du système de drainage dans l'angle sud-est du bâtiment.

**Type d'occupation :** Bâtiment

et

Doute sur l'occupation : Non

Description :

Le bâtiment BAT97 occupe la terrasse C203.

**Histoire événementielle :**

Les événements affectant cette terrasse sont ceux décrits pour le bâtiment BAT97.

**Altitudes**

N° de terrasse	CARRE	X	Y	Z	X_carroyage	Y_carroyage
C203	QR41	6	63	665.50	391.06	41.63
C203	QR43	16	0	665.40	391.16	43

**Hierarchie des composants:**

C203

**Chantier : BW****Phase ou unité supérieure: phase-23****Terrasse : C204**

Annulé : Non

**Bâtiment(s) associé(s), cf. plans dans le catalogue des bâtiments**

STRUCT	Fonction(s)
BAT93	Habitation

Année(s) de fouille : 1989

Zone(s) de fouille : XXI

Surface fouillée : 1/2

Surface conservée : 1/4

Qualité de conservation : Mauvais

Forme: Rectangulaire

Dimension restituée 1 (suit les courbes de niveau) : 8.8 mètres

Dimension restituée 2 (amont-aval) : 7.2 mètres

Surface restituée : 63.36 mètres carrés

**Type de construction :** Création

Doute sur le type de construction : Non

Description :

Cette terrasse est très mal conservée et ses éléments constitutifs n'ont pas été observés, hormis une partie du muret aval (A1072). Son extension est donc peu sûre.

**Structures limitées :**

Une palissade (A1515) doit être associée au muret aval de la terrasse. Elle en marque la limite dans cette direction.

**Type d'occupation :** Bâtiment

et

Doute sur l'occupation : Non

Description :

Le bâtiment BAT93 occupe la majeure partie de cette terrasse.

**Histoire événementielle :**

La terrasse C204 est construite sur un replat préexistant dont le premier aménagement est lié au bâtiment BAT95. Ce replat sera réutilisé pour la construction de plusieurs bâtiments dont les emprises seront régulièrement décalées vers l'aval (BAT95, BAT94, BAT222 et BAT93).

**Altitudes**

N° de terrasse	CARRE	X	Y	Z	X_carroyage	Y_carroyage
C204	QQ59	50	80	662.42	390.5	59.8
C204	QQ60	80	10	662.40	390.8	60.1

**Hiérarchie des composants:****C204**

512/1 (UT, COL)

Q184B\*/2 (UT, NATI)

Q187\*/3 (UTA, SOL)

Q193\*/1 (UT, REMB)

T3w/9b (UT, COL)

US25004 (USA, AFC) 511/10 (UTA, EFFON)

A1072 (UTA, MUR)

A1515 (UTA, PALIS)

q59n/59a (UTA, REMB)

Chantier : ORA

Phase ou unité supérieure: phase-19

Terrasse : C205

Annulé : Non

**Bâtiment(s) associé(s), cf. plans dans le catalogue des bâtiments**

STRUCT	Fonction(s)
BAT94	Indéterminée

Année(s) de fouille : 1989

Zone(s) de fouille : XXI

Surface fouillée : Indéterminable

Surface conservée : Indéterminable

Qualité de conservation : Indéterminable

Forme: Indéterminable

Dimension restituée 1 (suit les courbes de niveau) :  mètres

Dimension restituée 2 (amont-aval) :  mètres

Surface restituée :  mètres carrés

**Type de construction :** Réaménagement

Doute sur le type de construction : Non

Description :

Aucun élément constitutif n'a été mis en évidence pour cette terrasse. Il pourrait s'agir d'un simple replat destiné à l'édification de la construction BAT94.

**Structures limitées :**

**Type d'occupation :** Bâtiment

et

Doute sur l'occupation : Non

Description :

Voir BAT94.

**Histoire événementielle :**

L'aménagement du replat C205 recoupe les vestiges incendiés du bâtiment BAT95.

**Altitudes**

N° de terrasse	CARRE	X	Y	Z	X_carroyage	Y_carroyage
C205	QW52	0	10	663.20	396	52.1

**Hierarchie des composants:**

C205
q54w/24 (UTA, REMB)

**Chantier : ORA****Phase ou unité supérieure: phase-18****Terrasse : C206**

Annulé : Non

**Bâtiment(s) associé(s), cf. plans dans le catalogue des bâtiments**

STRUCT	Fonction(s)
BAT95	Indéterminée

Année(s) de fouille : 1989

Zone(s) de fouille : XXI-XXII

Surface fouillée : 1/4

Surface conservée : 1/4

Qualité de conservation : Mauvais

Forme: Rectangulaire

Dimension restituée 1 (suit les courbes de niveau) : 11 mètres

Dimension restituée 2 (amont-aval) : 4.6 mètres

Surface restituée : 50.6 mètres carrés

**Type de construction :** Création

Doute sur le type de construction : Non

Description :

Les éléments constitutifs de cette terrasse ont essentiellement été observés dans la zone XXI. Il s'agit de remblais terreux importants observés en coupe et dans les décapages qui comblent une dépression plus ancienne située à l'aval. Une excavation amont non numérotée a également été vue en coupe. Les dimensions ne sont donc qu'hypothétiques, suffisantes pour l'installation du bâtiment BAT95.

**Structures limitées :**

Il n'y a pas de structures délimitant l'emprise de la terrasse.

**Type d'occupation :** Bâtiment

et

Doute sur l'occupation : Non

Description :

Le bâtiment BAT95 dont la fonction est indéterminable occupe ce replat.

**Histoire événementielle :**

La terrasse C206 est construite sur un niveau de colluvions \$CO558 lui-même déposé après l'important processus torrentiel \$TO582. Comme le bâtiment BAT95, la terrasse a été presque complètement recoupée par les installations postérieures, notamment par l'aménagement du bâtiment BAT94 et de sa terrasse.

**Altitudes**

N° de terrasse	CARRE	X	Y	Z	X_carroyage	Y_carroyage
C206	QV51	0	0	663.50	395	51
C206	QQ52	0	90	663.40	390	52.9
C206	QQ56	0	0	663.07	390	56
C206	QW55	0	0	662.90	396	55

**Hierarchie des composants:****C206**

C207 (EV, C)

US25099 (USA, REMB) 512/11 (UT, COL)

512/15 (UT, COL)

T3w/9 (UTA, REMB)

US25061 (US, COL) A5412 (UTA, EXCAV)

q54w/21 (UT, COL)

q54w/23 (UT, COL)

Chantier : BW

Phase ou unité supérieure:

Terrasse : C207

Annulé : Oui

**Bâtiment(s) associé(s), cf. plans dans le catalogue des bâtiments**

STRUCT	Fonction(s)
BAT220	

Année(s) de fouille : 1999

Zone(s) de fouille : XXI-XXII

Surface fouillée :

Surface conservée :

Qualité de conservation :

Forme:

Dimension restituée 1 (suit les courbes de niveau) :  0 mètres

Dimension restituée 2 (amont-aval) :  1 mètres

Surface restituée :  0 mètres carrés

**Type de construction :**

Doute sur le type de construction :  Non

Description :

Eléments de terrasse incorporés à la terrasse C206 (phase-18). Replat associé au bâtiment BAT220 (partie intégrante du BAT95), tous deux uniquement visibles dans les coupes q54w et q63.

**Structures limitées :**

**Type d'occupation :**

et

Doute sur l'occupation :  Non

Description :

**Histoire événementielle :**

**Altitudes**

**Hierarchie des composants:**

C207



Chantier : BW

Phase ou unité supérieure:

Terrasse : C208

Annulé :

Oui

**Bâtiment(s) associé(s), cf. plans dans le catalogue des bâtiments**

Année(s) de fouille : 1999

Zone(s) de fouille : XXII

Surface fouillée :

Surface conservée :

Qualité de conservation :

Forme:

Dimension restituée 1 (suit les courbes de niveau) :  mètres

Dimension restituée 2 (amont-aval) :  mètres

Surface restituée :  mètres carrés

**Type de construction :**

Doute sur le type de construction :

Description :

Numéro de terrasse annulé.

**Structures limitées :**

**Type d'occupation :**

et

Doute sur l'occupation :

Description :

**Histoire événementielle :**

**Altitudes**

**Hierarchie des composants:**

**Chantier : BW****Phase ou unité supérieure: \$OC655****Terrasse : C209**

Annulé : Non

**Bâtiment(s) associé(s), cf. plans dans le catalogue des bâtiments**

STRUCT	Fonction(s)
BAT225	Indéterminée

Année(s) de fouille : 1990

Zone(s) de fouille : XXI-XXII

Surface fouillée : Coupe

Surface conservée : Coupe

Qualité de conservation : Indéterminable

Forme: Indéterminable

Dimension restituée 1 (suit les courbes de niveau) : 4 mètres

Dimension restituée 2 (amont-aval) : 1.5 mètres

Surface restituée : 6 mètres carrés

**Type de construction :** Création

Doute sur le type de construction : Non

Description :

Cette terrasse, uniquement repérée dans les coupes du témoin séparant la zone XXI de la zone XXII, est constituée d'un remblai (US25345) et d'une excavation amont. Elle n'est conservée que sur une largeur de 2 m.

**Structures limitées :**

Aucune structure ne délimite précisément la terrasse.

**Type d'occupation :** Indéterminé

et

Doute sur l'occupation : Non

Description :

Une tâche de sédiment rubéfié a été observée dans la coupe est du témoin.

**Histoire événementielle :****Altitudes**

N° de terrasse	CARRE	X	Y	Z	X_carroyage	Y_carroyage
C209	QQ52	0	40	663.43	390	52.4
C209	QQ53	0	99	663.34	390	53.99

**Hiérarchie des composants:****C209**

US25345 (USA, REMB) | q54w/32 (UTA, REMB)

q63/14 (UT, NATI)

**Chantier : BW****Phase ou unité supérieure: phase-13****Terrasse : C211**

Annulé : Non

**Bâtiment(s) associé(s), cf. plans dans le catalogue des bâtiments**

STRUCT	Fonction(s)
BAT38	Habitation ou Atelier

Année(s) de fouille : 1990

Zone(s) de fouille : XXI-XXII

Surface fouillée : 3/4

Surface conservée : 3/4

Qualité de conservation : Mauvais

Forme: Rectangulaire

Dimension restituée 1 (suit les courbes de niveau) : 10.4 mètres

Dimension restituée 2 (amont-aval) : 6.4 mètres

Surface restituée : 66.56 mètres carrés

**Type de construction :** Création

Doute sur le type de construction : Oui

Description :

Les éléments constitutifs de la terrasse n'ont été observés que ponctuellement. Une excavation (A5415), vue dans la coupe du témoin séparant la zone XXI de la zone XXI, semble marquer le bord est de l'aménagement, tandis qu'une seconde excavation définit l'amont. Des sédiments rubéfiés par l'incendie du bâtiment et observés dans la partie conservée de ce dernier sont interprétés comme une couche de remblai.

**Structures limites :**

Exception faite des éléments structurels vus en coupe, les limites de la terrasse C211 ne sont pas connues. On peut toutefois considérer que le replat perdure ou, du moins, est sensible durant quelques phases après l'incendie de la phase-13; on utilise donc la palissade US25243 attribuée à la phase-16 comme limite hypothétique pour l'aval et l'est de la terrasse C211.

**Type d'occupation :** Bâtiment

et

Doute sur l'occupation : Non

Description :

Le bâtiment BAT38 occupe la majeure partie de la terrasse restituée.

**Histoire événementielle :**

Le fonctionnement de la terrasse C211 semble prendre fin avec l'incendie du bâtiment BAT38 mais le relief subsiste probablement durant quelques phases.

**Altitudes**

N° de terrasse	CARRE	X	Y	Z	X_carroyage	Y_carroyage
C211	QJ71	40	75	661.20	383.4	71.75
C211	QP62	80	40	661.90	389.8	62.4
C211	QQ64	0	0	661.85	390	64

**Hiérarchie des composants:**

C211

518/H (UTA, ZRUB)

518/K (UTA, ZRUB)

A5415 (UTA, EXCAV)

**Chantier : BW****Phase ou unité supérieure: Phase-32****Terrasse : C212**

Annulé : Non

**Bâtiment(s) associé(s), cf. plans dans le catalogue des bâtiments**

STRUCT	Fonction(s)
BAT221	Indéterminée

Année(s) de fouille : 1989

Zone(s) de fouille : XXII

Surface fouillée : Indéterminable

Surface conservée : Indéterminable

Qualité de conservation : Mauvais

Forme: Indéterminable

Dimension restituée 1 (suit les courbes de niveau) : 0 mètres

Dimension restituée 2 (amont-aval) : 0 mètres

Surface restituée : 0 mètres carrés

**Type de construction :** Création

Doute sur le type de construction : Oui

Description :

Cette terrasse ne comporte aucun élément structurel. Il s'agit d'un replat supposé, sur lequel aurait été installé le bâtiment BAT221. Le mauvais état de conservation et les conditions de fouille (fouille ORA et reprise par ARIA sur quelques mètres carrés lors de la découverte des tombes associées au bâtiment) ne permettent pas de se faire une idée précise de la topographie des lieux.

**Structures limitées :**

Aucune structure limite n'est observée et le plan restitué de cette terrasse s'appuie uniquement sur celui, tout aussi hypothétique, du bâtiment BAT221. C'est la raison pour laquelle aucune dimension ni altitude précise n'est proposée (env. 663.40 m).

**Type d'occupation :** Bâtiment

et

Doute sur l'occupation : Non

Description :

Le bâtiment BAT221 est si mal conservé qu'aucune hypothèse fonctionnelle ne peut être proposée.

**Histoire événementielle :**

Les deux tombes du bâtiment BAT221 recoupent probablement des colluvions qui font partie du processus SCO568 (intervalle phase-30 - phase-31). Le scellement de ces structures n'est pas assuré, en raison du déficit de documentation. D'après le contexte stratigraphique local, il pourrait s'agir des colluvions SCO570 intercalées entre les phases -32 et -33.

**Altitudes****Hiérarchie des composants:**

C212

**Chantier : BW****Phase ou unité supérieure: phase-29****Terrasse : C213.1**

Annulé : Non

**Bâtiment(s) associé(s), cf. plans dans le catalogue des bâtiments**

STRUCT	Fonction(s)
BAT96	Indéterminée

Année(s) de fouille : 1989

Zone(s) de fouille : XXI-XXII

Surface fouillée : 1/4

Surface conservée : 1/4

Qualité de conservation : Mauvais

Forme: Rectangulaire

Dimension restituée 1 (suit les courbes de niveau) : 18 mètres

Dimension restituée 2 (amont-aval) : 7 mètres

Surface restituée : 126 mètres carrés

**Type de construction :** Création

Doute sur le type de construction : Non

Description :

La terrasse est essentiellement constituée par un remblai caillouteux visible dans la coupe T3w (T3w/3a) et ses équivalents en plan (cf. hiérarchie dans Strata), fouillés par l'équipe ORA en 1989.

**Structures limitées :**

Les limites précises de la terrasse ne sont pas connues. Son orientation et sa forme sont déduites du plan du bâtiment BAT96 qui l'occupe.

**Type d'occupation :** Bâtiment

et

Doute sur l'occupation : Non

Description :

Le bâtiment BAT96, brûlé mais très érodé, ne permet pas d'interprétation fonctionnelle et les abords de cette structure ne sont pas bien connus (nombreuses limites de fouille, cf. plan de la phase-29).

**Histoire événementielle :**

Cette occupation succède à celle du bâtiment BAT93 qui remonte à la phase-23. Entre les deux, plusieurs processus naturels se succèdent, dont le dernier est un dépôt de colluvions (SCO562), représentées dans les coupes (T3w, q54w, q54s et q63) et en plan. Cette série de dépôts naturels a suffisamment modifié le relief après la phase-23 pour que la terrasse C213.1 ne respecte plus l'emprise de la terrasse C204 mais soit décalée de quelques mètres en amont. L'occupation du bâtiment BAT96 se termine avec l'incendie qui clôt la phase-29. Par la suite, les décombres sont recouverts par des sables de ruissellement (RUS2512) avant qu'un nouveau bâtiment ne soit construit au même emplacement, lors de la phase-30 (BAT223, terrasse C213.2)

**Altitudes**

N° de terrasse	CARRE	X	Y	Z	X_carroyage	Y_carroyage
C213.1	QQ51	0	0	663.83	390	51
C213.1	QV48	0	0	663.95	395	48

**Hiérarchie des composants:**

C213.1
Q118*/3a (UT, COL)
Q120*/A (UT)
Q149*/2 (UT, COL)
Q149*/3 (UT, COL)
Q150*/1 (UT, COL)
Q150*/2 (UT, COL)
Q153*/2 (UT, COL)
Q155*/2 (UT)
q54w/45 (UTA, REMB)
T3w/3a (UTA, ZEMPIER)

**Chantier : BW****Phase ou unité supérieure: phase-30****Terrasse : C213.2**

Annulé : Non

**Bâtiment(s) associé(s), cf. plans dans le catalogue des bâtiments**

STRUCT	Fonction(s)
BAT223	Indéterminée

Année(s) de fouille : 1989

Zone(s) de fouille : XXI-XXII

Surface fouillée : 1/4

Surface conservée : 1/4

Qualité de conservation : Mauvais

Forme: Rectangulaire

Dimension restituée 1 (suit les courbes de niveau) : 18 mètres

Dimension restituée 2 (amont-aval) : 7 mètres

Surface restituée : 126 mètres carrés

**Type de construction :** Réutilisation

Doute sur le type de construction : Non

Description :

L'état C213.2 de la terrasse C213 correspond à la réutilisation du replat pour un nouveau bâtiment, immédiatement après l'incendie de BAT96 de la phase-29. Aucune structure n'appartient en propre à C213.2

**Structures limitées :**

Les limites et l'altitude de C213.2 sont en tous points comparables à celles de l'état initial C213.1, pour autant que la piètre conservation de la zone et l'état de la documentation permette d'en juger.

**Type d'occupation :** Bâtiment

et

Doute sur l'occupation : Non

Description :

Le bâtiment BAT223, non incendié et extrêmement mal conservé, reprend apparemment le plan de BAT96 de la phase-29. Sa destination n'est pas connue.

**Histoire événementielle :**

Le bâtiment BAT223 succède immédiatement au bâtiment incendié BAT96 de la phase-29, dont il reprend strictement les limites. Il n'est pas détruit dans un incendie mais abandonné avant le passage de la crue torrentielle \$TL261, qui dépose aux alentours de cette terrasse une importante quantité de matériaux.

**Altitudes****Hierarchie des composants:**

C213.2	
USA5379 (USA, MUR)	A5379 (UTA, MUR)
	STR106 (UTA, MUR)
	STR61 (UTA, MUR)
US20243 (USA, REMB)	Q22*/1 (UT, NATI)
	q49s/49a (UT, TG)
	q49s/49b (UT, TG)
	t3a/5c (UTA, REMB)
	T3w/2a (UT, COL)

**Chantier : BW****Phase ou unité supérieure: \$OC617****Terrasse : C214**

Annulé : Non

**Bâtiment(s) associé(s), cf. plans dans le catalogue des bâtiments**

Année(s) de fouille : 1990

Zone(s) de fouille : XXI

Surface fouillée : Coupe

Surface conservée : Coupe

Qualité de conservation : Indéterminable

Forme: Indéterminable

Dimension restituée 1 (suit les courbes de niveau) : 0 mètres

Dimension restituée 2 (amont-aval) : 0 mètres

Surface restituée : 0 mètres carrés

**Type de construction :** Création

Doute sur le type de construction : Non

Description :

Cette terrasse a seulement été observée en coupe. Elle est caractérisée par une excavation amont (A5433) et un replat dont la largeur maximale visible en coupe est de 1.10 m.

**Structures limitées :****Type d'occupation :** Indéterminé

et

Doute sur l'occupation : Non

Description :

Une trace charbonneuse a été repérée dans la coupe (foyer ?).

**Histoire événementielle :****Altitudes**

N° de terrasse	CARRE	X	Y	Z	X_carroyage	Y_carroyage
C214	QQ49	0	80	663.80	390	49.8
C214	QQ50	0	90	663.80	390	50.9

**Hierarchie des composants:****C214**

A5433 (UTA, EXCAV)

**Chantier : BW****Phase ou unité supérieure: phase-25****Terrasse : C215**

Annulé : Non

**Bâtiment(s) associé(s), cf. plans dans le catalogue des bâtiments**

Année(s) de fouille : 1990

Zone(s) de fouille : XXI

Surface fouillée : Coupe

Surface conservée : Coupe

Qualité de conservation : Indéterminable

Forme: Indéterminable

Dimension restituée 1 (suit les courbes de niveau) : 0 mètres

Dimension restituée 2 (amont-aval) : 0 mètres

Surface restituée : 0 mètres carrés

**Type de construction :** Création

Doute sur le type de construction : Non

Description :

Cette terrasse a été observée dans la coupe est du témoin séparant la zone XXI de la zone XXII. Elle se caractérise par une légère excavation amont (A5605), également repérée dans un décapage de la zone XXI et qui est approximativement parallèle à la pente, et par un replat amont observé sur environ 4 m.

**Structures limitées :**

La rigole A1063, un possible fossé latéral, situé à l'est semble lié à cette terrasse.

**Type d'occupation :** Indéterminé

et

Doute sur l'occupation : Non

Description :

En coupe, le replat attribué à cette terrasse est recouvert par un niveau de limon brun charbonneux (US25142).

**Histoire événementielle :**

L'excavation semble recouper des niveaux charbonneux attribués à la même phase que le bâtiment BAT94. Le niveau charbonneux associé à cette terrasse est recouvert par un dépôt de colluvions (SCO561).

**Altitudes**

N° de terrasse	CARRE	X	Y	Z	X_carroyage	Y_carroyage
C215	QQ64	0	20	661.78	390	64.2
C215	QQ65	0	0	661.64	390	65
C215	QQ68	0	0	661.40	390	68

**Hiérarchie des composants:****C215**

A5605 (UTA, EXCAV)



**Chantier : BW****Phase ou unité supérieure: phase-6****Terrasse : C216**

Annulé : Non

**Bâtiment(s) associé(s), cf. plans dans le catalogue des bâtiments**

Année(s) de fouille : 1990

Zone(s) de fouille : XXI

Surface fouillée : Indéterminable

Surface conservée : 1/4

Qualité de conservation : Mauvais

Forme: Indéterminable

Dimension restituée 1 (suit les courbes de niveau) : 0 mètres

Dimension restituée 2 (amont-aval) : 0 mètres

Surface restituée : 0 mètres carrés

**Type de construction :** Création

Doute sur le type de construction : Non

Description :

La terrasse C216 se compose essentiellement, pour ce qui concerne la zone où elle a été repérée, d'un probable remblai sablo-limoneux gris beige (q59n/7 et les strates identiques) observé dans le témoin qui sépare les caissons Q59 et Q64. Le sommet de ce dépôt se situe à une altitude moyenne de 662.00 m.

**Structures limitées :**

Les limites nord, est et ouest ne sont pas conservées. Au sud, en direction de la terrasse C202, on observe une inflexion de pente sur la ligne 57,90 env.(cf. coupe T3w, sommet de la couche 25a), où s'amorce un replat. Le fossé A5416 vu uniquement en coupe q64w, dans le mètre QQ60, marque probablement la limite amont de C216.

**Type d'occupation :** Indéterminé

et

Doute sur l'occupation : Non

Description :

Aucune structure n'est associée à cette terrasse. Son extension est inconnue, tant en longueur qu'en largeur. Un chemin est envisageable, dans la mesure où le remblai conservé n'a qu'une superficie restreinte.

**Histoire événementielle :**

Le remblai de cette terrasse est déposé, normalement, après la phase-5 et fait suite à l'utilisation de la terrasse e-5 sur C242.2. mais les relations chronologiques du remblai sont un peu plus vagues, car il repose sur des strates attribuées à la phase-4. Subsiste donc la possibilité que C216 et C242.5 soient contemporaines (en phase-5).

**Altitudes**

N° de terrasse	CARRE	X	Y	Z	X_carroyage	Y_carroyage
C216	QR61	25	0	662.00	391.25	61
C216	QS60	50	0	662.10	392.5	60
C216	QV60	80	0	662.00	395.8	60
C216	QW60	0	90	661.80	396	60.9
C216	QW57	40	85	662.00	396.4	57.85
C216	QW57	30	0	662.20	396.3	57

**Hiérarchie des composants:**

<b>C216</b>	
US25110 (US, COL)	A1259 (UTA, COUCHE)
	q59n/7 (UT, COL)
	q60w/7 (UT, COL)
	q64s/7 (UT, COL)
USA5416 (USA, FOC)	A5416 (UTA, FOC)
	q64w/8d (UTA, FOC)

**Chantier : BW****Phase ou unité supérieure: \$OC656****Terrasse : C217**

Annulé : Non

**Bâtiment(s) associé(s), cf. plans dans le catalogue des bâtiments**

STRUCT	Fonction(s)
BAT226	Indéterminée

Année(s) de fouille : 1991

Zone(s) de fouille : Tr.20

Surface fouillée : Indéterminable

Surface conservée : Indéterminable

Qualité de conservation : Bon

Forme: Indéterminable

Dimension restituée 1 (suit les courbes de niveau) : 8 mètres

Dimension restituée 2 (amont-aval) : 0 mètres

Surface restituée : 0 mètres carrés

**Type de construction :** Création

Doute sur le type de construction : Non

Description :

Les vestiges de ce bâtiment sont observés dans la coupe nord (20n) de la tranchée Tr. 20 dans la partie aval du site. Environ 2 mètres carrés ont été fouillés dans l'emprise de la tranchée.

**Structures limitées :**

Dans la coupe nord de la tranchée Tr.20, le remblai de la terrasse est très évident; il forme une sorte de podium sur lequel reposent les soubassements du bâtiment BAT226. Apparemment, les dimensions du replat ainsi constitué n'excèdent guère celles du bâtiment. Sur le relevé de la coupe nord de la tranchée, l'extension du bâtiment est bien nette, entre la grande dalle à plat A1732 à l'est et le muret de bordure de la terrasse C217 à l'ouest. Du fait que ces limites sont similaires dans la coupe sud de la tranchée (non relevée), on peut déduire que l'orientation du bâtiment était parallèle à la tranchée. Il en allait certainement de même de la terrasse.

**Type d'occupation :** Bâtiment

et

Doute sur l'occupation : Non

Description :

Le bâtiment BAT226 comprend un grand foyer à sole aménagée, fouillé dans l'emprise de la tranchée Tr.20, auquel est associé une fusaiole. Ces seuls éléments ne permettent pas une interprétation fonctionnelle de l'édifice.

**Histoire événementielle :**

La terrasse C217 et son bâtiment BAT226 (processus \$OC656) représentent le dernier aménagement visible à l'emplacement d'une sorte de "podium", dans la partie aval du site. Cet état succède à un ensemble de couches (US25191) contenant de nombreux charbons et nodules d'argile cuite, qui témoignent d'une période d'abandon après l'incendie du bâtiment BAT227 (\$OI653), lui-même postérieur à un processus d'occupation non incendié (\$OC654). Toute cette séquence stratigraphique est relativement mal calée par rapport aux phases d'occupation. La borne inférieure est représentée par l'occupation de la phase-13 (BAT53, processus \$OI652) et la borne supérieure, via quelques couches mal caractérisées, par le processus torrentiel \$TL591 intercalé entre les phases -28 et -29.

**Altitudes**

N° de terrasse	CARRE	X	Y	Z	X_carroyage	Y_carroyage
C217	PN78	0	0	661.25	362	78
C217	PT78	0	0	661.25	368	78

**Hierarchie des composants:**

C217
20n/21 (UTA, REMB)
20n/21a (UTA, REMB)
20n/78 (UTA, MUR)
A1718 (UTA, MUR)

**Chantier : BW****Phase ou unité supérieure: phase-13****Terrasse : C218**

Annulé : Non

**Bâtiment(s) associé(s), cf. plans dans le catalogue des bâtiments**

STRUCT	Fonction(s)
BAT33	Atelier ou Habitation

Année(s) de fouille : 1990

Zone(s) de fouille : XX-XXI

Surface fouillée : 1/4

Surface conservée : 1/4

Qualité de conservation : Mauvais

Forme: Rectangulaire

Dimension restituée 1 (suit les courbes de niveau) : 0 mètres

Dimension restituée 2 (amont-aval) : 0 mètres

Surface restituée : 0 mètres carrés

**Type de construction :** Création

Doute sur le type de construction : Non

Description :

La terrasse C218 ne peut être définie que dans sa partie occidentale. Un muret latéral (A1225) y est visible et un remblai terreux complète les éléments constitutifs de la structure.

**Structures limitées :**

Les deux dimensions de la terrasse sont impossible à définir avec précision (dimensions restituées de 11 x 5.8 m).

**Type d'occupation :** Bâtiment

et

Doute sur l'occupation : Non

Description :

La terrasse est occupée par le bâtiment BAT33 à fonction artisanale ou domestique.

**Histoire événementielle :**

La terrasse C218 est la première aménagée à cet emplacement. Elle est abandonnée après la destruction par incendie du bâtiment BAT33.

**Altitudes**

N° de terrasse	CARRE	X	Y	Z	X_carroyage	Y_carroyage
C218	RD67	0	0	660.80	403	67
C218	RA68	0	50	660.73	400	68.5
C218	RA70	0	0	660.54	400	70
C218	RB71	0	0	660.42	401	71
C218	RD71	0	0	660.51	403	71
C218	RD69	0	0	660.68	403	69
C218	RC70	0	0	660.68	402	70
C218	RF63	0	70	660.80	405	63.7

**Hiérarchie des composants:****C218**

A1225 (UTA, MUR)

US25235 (US, NATI)

68/18 (UT, NATI)

68/30 (UT)

68/32 (UT)

68/6 (UT, TI)

R61w/20 (UT, COL)

**Chantier : BW****Phase ou unité supérieure: \$OC648****Terrasse : C219**

Annulé : Non

**Bâtiment(s) associé(s), cf. plans dans le catalogue des bâtiments**

Année(s) de fouille : 1990

Zone(s) de fouille : XX

Surface fouillée : 1/4

Surface conservée : 1/4

Qualité de conservation : Mauvais

Forme: Indéterminable

Dimension restituée 1 (suit les courbes de niveau) : 0 mètres

Dimension restituée 2 (amont-aval) : 0 mètres

Surface restituée : 0 mètres carrés

**Type de construction :** Création

Doute sur le type de construction : Non

Description :

Cette terrasse est marquée par une rupture de pente et un replat à l'aval. Ce replat n'a pas été fouillé dans sa totalité et il est donc impossible de définir la forme de la terrasse ni le type d'occupation qui lui est associé.

**Structures limites :**

Aucune structure ne délimite précisément la terrasse.

**Type d'occupation :** Indéterminé

et

Doute sur l'occupation : Non

Description :

Les seules traces pouvant être mises en relation avec une occupation sont deux dépôts de limon jaune et sable brun jaune légèrement charbonneux (A1052). Le replat est constitué de limon brun à petites pierres posées à plat.

**Histoire événementielle :****Altitudes**

N° de terrasse	CARRE	X	Y	Z	X_carroyage	Y_carroyage
C219	RE74	70	25	659.72	404.7	74.25
C219	RD74	10	75	659.79	403.1	74.75
C219	RE75	0	0	659.70	404	75

**Hiérarchie des composants:**

C219

**Chantier : BW****Phase ou unité supérieure: C220****Terrasse : C220**

Annulé : Non

**Bâtiment(s) associé(s), cf. plans dans le catalogue des bâtiments**

Année(s) de fouille : 1990

Zone(s) de fouille : XX

Surface fouillée : Coupe

Surface conservée : Coupe

Qualité de conservation : Indéterminable

Forme: Indéterminable

Dimension restituée 1 (suit les courbes de niveau) : 0 mètres

Dimension restituée 2 (amont-aval) : 0 mètres

Surface restituée : 0 mètres carrés

**Type de construction :** Création

Doute sur le type de construction : Oui

Description :

Cette terrasse a seulement été observée dans la coupe ouest de la tranchée Tr.3, à l'aval du site. Elle apparaît sous forme d'une excavation et d'un replat dont seul l'amont est conservé.

**Structures limitées :****Type d'occupation :** Indéterminé

et

Doute sur l'occupation : Non

Description :

Seule une fosse (A1304) a été mise en évidence dans la coupe. Elle reflète peut-être la présence d'une occupation non incendiée.

**Histoire événementielle :**

La terrasse C220 est aménagée sur un dépôt de colluvions (SCO572) et recouverte par la suite par d'autres dépôts de colluvions importants (US20290).

**Altitudes**

N° de terrasse	CARRE	X	Y	Z	X_carroyage	Y_carroyage
C220	RA75	0	0	660.20	400	75

**Hierarchie des composants:**

C220

**Chantier : BWW****Phase ou unité supérieure: SEC-5.1****Terrasse : C221**

Annulé : Non

**Bâtiment(s) associé(s), cf. plans dans le catalogue des bâtiments**

STRUCT	Fonction(s)
BAT153	Indéterminée

Année(s) de fouille : 1998

Zone(s) de fouille : XXVIII

Surface fouillée : 1/2

Surface conservée : 1/2

Qualité de conservation : Bon

Forme: Rectangulaire

Dimension restituée 1 (suit les courbes de niveau) : 0 mètres

Dimension restituée 2 (amont-aval) : 0 mètres

Surface restituée : 0 mètres carrés

**Type de construction :** Création

Doute sur le type de construction : Non

Description :

La terrasse est constituée de l'excavation A5597.

**Structures limitées :**

Aucune structure ne délimite précisément la terrasse.

**Type d'occupation :** Bâtiment

et

Doute sur l'occupation : Non

Description :

la terrasse C221 est occupée par le bâtiment BAT153, dont on ne connaît pas la fonction.

**Histoire événementielle :**

Cette terrasse fait partie du processus incendié \$OI675 intégré à la section SEC-5.1. Elle s'installe directement après l'incendie des bâtiments du processus précédent \$OI676 au centre de la large terrasse 170.

**Altitudes**

N° de terrasse	CARRE	X	Y	Z	X_carroyage	Y_carroyage
C221	NT58	0	0	664.31	318	58
C221	NQ57	0	0	664.30	315	57

**Hierarchie des composants:**

C221
314/K (UTA, ANTHI)
A5597 (UTA, EXCAV)
BN/46 (UTA, ANTHI)

**Chantier : BWW****Phase ou unité supérieure: SEC-7****Terrasse : C222**

Annulé : Non

**Bâtiment(s) associé(s), cf. plans dans le catalogue des bâtiments**

STRUCT	Fonction(s)
BAT152	Atelier ou Habitation et Atelier

Année(s) de fouille : 1998

Zone(s) de fouille : XXVIII

Surface fouillée : 1/4

Surface conservée : 1/4

Qualité de conservation : Mauvais

Forme: Indéterminable

Dimension restituée 1 (suit les courbes de niveau) : 0 mètres

Dimension restituée 2 (amont-aval) : 0 mètres

Surface restituée : 0 mètres carrés

**Type de construction :** Création

Doute sur le type de construction : Non

Description :

La terrasse est constituée par l'excavation A4497.

**Structures limitées :**

Aucune structure ne délimite précisément la terrasse.

**Type d'occupation :** Bâtiment

et

Doute sur l'occupation : Oui

Description :

la terrasse est occupée par le BAT152 (atelier ou habitation).

**Histoire événementielle :**

La terrasse, occupée par le BAT152, fait partie du processus anthropique \$OI682 intégré à la section SEC-7.

**Altitudes**

N° de terrasse	CARRE	X	Y	Z	X_carroyage	Y_carroyage
C222	NL57	0	0	664.50	310	57

**Hiérarchie des composants:**

C222

A4497 (UTA, EXCAV)

**Chantier : BWW****Phase ou unité supérieure: SEC-9****Terrasse : C225**

Annulé : Non

**Bâtiment(s) associé(s), cf. plans dans le catalogue des bâtiments**

STRUCT	Fonction(s)
BAT119	Habitation ou Atelier

Année(s) de fouille : 1995

Zone(s) de fouille : XII

Surface fouillée : 1/2

Surface conservée : 1/2

Qualité de conservation : Bon

Forme: Rectangulaire

Dimension restituée 1 (suit les courbes de niveau) : 0 mètres

Dimension restituée 2 (amont-aval) : 0 mètres

Surface restituée : 0 mètres carrés

**Type de construction :** Réaménagement

Doute sur le type de construction : Non

Description :

Cette terrasse est le produit des réaménagement effectués sur la terrasse, plus ancienne, C75. Ces réaménagements se lisent essentiellement sur les murs A3648 et A3633.

**Structures limitées :**

Aucune structure ne délimite précisément la terrasse.

**Type d'occupation :** Bâtiment

et

Doute sur l'occupation : Non

Description :

La fonction du bâtiment BAT119 n'est pas connue.

**Histoire événementielle :**

la terrasse est réaménagée après le passage du dépôt torrentiel TOR3115, elle fait partie de l'occupation \$OI690 associée à la phase W13 en section SEC-9. La tranchée exploratoire T12 a recoupé une bonne moitié des vestiges de la terrasse.

**Altitudes**

N° de terrasse	CARRE	X	Y	Z	X_carroyage	Y_carroyage
C225	LU37	0	0	670.37	269	37

**Hiérarchie des composants:****C225**

12e/68 (UTA, EFFON)

12e/68b (UTA, MUR)

12e/68c (UTA, ARCHI)

12e/80 (UTA, REMB)

12o/106 (UTA, ZEMPIER)

300/AB (UT, REMB)

A3633 (UTA, MUR)



**Chantier : BW****Phase ou unité supérieure: phase-33****Terrasse : C226**

Annulé : Non

**Bâtiment(s) associé(s), cf. plans dans le catalogue des bâtiments**

Année(s) de fouille : 1994

Zone(s) de fouille : IX-XIII

Surface fouillée : 1/4

Surface conservée : 1/4

Qualité de conservation : Indéterminable

Forme: Carrée

Dimension restituée 1 (suit les courbes de niveau) : 8.8 mètres

Dimension restituée 2 (amont-aval) : 8.1 mètres

Surface restituée : 71.28 mètres carrés

**Type de construction :** Création

Doute sur le type de construction : Non

Description :

La terrasse est définie par le fossé A3656 en amont, par USA3257, autre fossé installé dans le prolongement de A3656, et par l'excavation A5821, visible en plan (zone XIII) et dans la coupe AK.

**Structures limites :**

FOC246 est un fossé à l'ouest et à l'est de la Tr.4, appartenant à \$OI241, constitué de USA4916 et de USA3456. USA3456 est en amont de C226 et contient un mur, peut-être un dispositif de drainage. Ces deux fossés sont similaires et alignés, mais il n'est pas sûr qu'ils se rejoignent, car il n'y a pas eu de fouille à son emplacement en zone IX. Entre les deux fossés devait subsister les traces de la terrasse antérieure C160 plus ou moins comblée.

**Type d'occupation :** Indéterminé

et

Doute sur l'occupation : Non

Description :

Cette terrasse est flanquée à l'est (AFC2140) et à l'ouest (USA4985) par deux paires de foyers typologiquement semblables, des cuvettes peu profondes circulaires.

**Histoire événementielle :**

C226 est creusée dans les colluvions \$CO570. Elle perdure à la phase-34 (non numérotée dans Strata mais figure sur les plans) et sera finalement recouverte par les ruissellements \$RU640.

**Altitudes**

N° de terrasse	CARRE	X	Y	Z	X_carroyage	Y_carroyage
C226	QM30	50	25	668.30	386.5	30.25
C226	QN30	5	25	668.10	387.05	30.25
C226	QO32	90	55	667.76	388.9	32.55
C226	QP26	40	10	668.82	389.4	26.1
C226	QP27	50	1	668.36	389.5	27.01

**Hiérarchie des composants:**

C226

A3656 (UTA, FOC)

A5821 (UTA, EXCAV)

USA3257 (USA, ZRUB) | 1/AD (UTA, ZRUB)

A3257 (UTA, ZRUB)

A3318 (UTA, TP)

**Chantier : BW****Phase ou unité supérieure: phase-36****Terrasse : C227**

Annulé : Non

**Bâtiment(s) associé(s), cf. plans dans le catalogue des bâtiments**

STRUCT	Fonction(s)
BAT184	Atelier

Année(s) de fouille : 1993

Zone(s) de fouille : VIIamont-Tr.4

Surface fouillée : 1/1

Surface conservée : 1/1

Qualité de conservation : Bon

Forme: Carrée

Dimension restituée 1 (suit les courbes de niveau) : 4.1 mètres

Dimension restituée 2 (amont-aval) : 4.4 mètres

Surface restituée : 18.04 mètres carrés

**Type de construction :** Création

Doute sur le type de construction : Non

Description :

C227 est constitué d'une excavation A5619 et des remblais US285 et 24/62.

**Structures limitées :**

Aucune structure ne délimite précisément la terrasse.

**Type d'occupation :** Bâtiment

et

Doute sur l'occupation : Non

Description :

Cette terrasse supporte le bâtiment BAT184 qui comporte un four artisanal lié peut-être à la métallurgie et trois cuvettes associées.

**Histoire événementielle :**

C227 est aménagée dans les colluvions SCO637. Après occupation, elle est finalement comblée par les colluvions SCO247.

**Altitudes**

N° de terrasse	CARRE	X	Y	Z	X_carroyage	Y_carroyage
C227	QA21	85	50	670.50	375.85	21.5
C227	QB19	50	50	670.59	376.5	19.5
C227	QC18	90	15	671.50	377.9	18.15
C227	QD18	20	99	670.80	378.2	18.99
C227	QD21	20	50	670.57	378.2	21.5
C227	QD22	20	75	670.50	378.2	22.75

**Hierarchie des composants:**

C227

24/62 (UTA, REMB)

A5619 (UTA, EXCAV)

US285 (USA, REMB) 24/15 (UT, REMB)

D2/12 (UT, RUIS)

D2/13 (UTA, REMB)

D2/14 (UT, TF)

D2/15 (UT, RUIS)

D2/7 (UTA, REMB)

D2/8.1 (UTA, REMB)

**Chantier : BW****Phase ou unité supérieure: phase-28****Terrasse : C228**

Annulé : Non

**Bâtiment(s) associé(s), cf. plans dans le catalogue des bâtiments**

STRUCT	Fonction(s)
BAT185	Indéterminée

Année(s) de fouille : 1991

Zone(s) de fouille : XIVamont

Surface fouillée : 1/4

Surface conservée : 1/4

Qualité de conservation : Mauvais

Forme: Rectangulaire

Dimension restituée 1 (suit les courbes de niveau) : 9.4 mètres

Dimension restituée 2 (amont-aval) : 4.9 mètres

Surface restituée : 46.06 mètres carrés

**Type de construction :** Création

Doute sur le type de construction : Non

Description :

Seul élément constitutif de C228, l'excavation A5620 est visible en coupe (STG 825AB) et en plan (DEC.ORA91).

**Structures limitées :**

Aucune structure ne délimite précisément la terrasse.

**Type d'occupation :** Indéterminé

et

Doute sur l'occupation : Non

Description :

Il n'y a pas d'occupation définie à cet emplacement.

**Histoire événementielle :**

L'implantation de la terrasse succède à celle de C107 qui supportait le bâtiment BAT140 à la phase-27: l'excavation A5620 tronque le muret amont A4936 à son extrémité ouest. Après l'aménagement, l'occupation et l'abandon du bâtiment B185 que supporte la terrasse, un épisode de ruissellement \$RU328 vient sceller le tout.

**Altitudes**

N° de terrasse	CARRE	X	Y	Z	X_carroyage	Y_carroyage
C228	OV36	61	45	667.35	345.61	36.45
C228	OV37	61	25	667.10	345.61	37.25
C228	OV39	61	80	666.90	345.61	39.8
C228	PA36	90	95	667.10	350.9	36.95
C228	PA38	60	60	667.00	350.6	38.6

**Hierarchie des composants:**

C228

A5620 (UTA, EXCAV)

**Chantier : BW****Phase ou unité supérieure: phase-18****Terrasse : C229**

Annulé : Non

**Bâtiment(s) associé(s), cf. plans dans le catalogue des bâtiments**

STRUCT	Fonction(s)
BAT186	Indéterminée et Habitation

Année(s) de fouille : 1992

Zone(s) de fouille : VIII-XIVaval

Surface fouillée : 1/1

Surface conservée : 1/1

Qualité de conservation : Mauvais

Forme: Rectangulaire

Dimension restituée 1 (suit les courbes de niveau) : 17 mètres

Dimension restituée 2 (amont-aval) : 5.9 mètres

Surface restituée : 100.3 mètres carrés

**Type de construction :** Création

Doute sur le type de construction : Non

Description :

Seule une petite partie du remblai a pu être individualisée (A2066).

**Structures limitées :**

La seule limite perceptible est une excavation ou un talus aval (A3689).

**Type d'occupation :** Bâtiment

et Espace(s) ouvert(s)

Doute sur l'occupation : Non

Description :

L'extension maximum de la terrasse est matérialisée en plan par la couche d'occupation A5855, occupation repérée dans les coupes, et par les couches AS/21 et V2/28 situées à l'extérieur de l'emprise du bâtiment BAT186.

**Histoire événementielle :**

L'installation de la phase plus récente (phase-19) a fortement érodé la terrasse C229.

**Altitudes**

N° de terrasse	CARRE	X	Y	Z	X_carroyage	Y_carroyage
C229	PG38	61	69	666.75	356.61	38.69
C229	PO39	95	26	666.64	363.95	39.26
C229	PU40	10	14	666.62	369.1	40.14

**Hiérarchie des composants:**

C229

A3689 (UTA, EXCAV)

USA2066 (USA, ZEMPIER) A2063 (UTA, PAREFF)

A2066 (UTA, REMB)

**Chantier : BW****Phase ou unité supérieure: phase-23****Terrasse : C230**

Annulé : Non

**Bâtiment(s) associé(s), cf. plans dans le catalogue des bâtiments**

STRUCT	Fonction(s)
BAT187	Indéterminée

Année(s) de fouille : 1998

Zone(s) de fouille : Tr.7-Tr.8A

Surface fouillée : Coupe

Surface conservée : Coupe

Qualité de conservation : Indéterminable

Forme: Indéterminable

Dimension restituée 1 (suit les courbes de niveau) : 0 mètres

Dimension restituée 2 (amont-aval) : 6 mètres

Surface restituée : 0 mètres carrés

**Type de construction :** Création

Doute sur le type de construction : Oui

Description :

Cette terrasse est visible en coupe BS et BT (Tr.7 et Tr.8A) : elle est constituée de remblais BS/14, BT/21, BT/23 et BT/29, d'un muret BT/20 et d'un empièrrement BT/22. Le muret aval, en gros appareil, se rapproche structurellement du muret de la terrasse C112.

**Structures limitées :**

La largeur est évaluée d'après les couches visibles en coupes. La longueur est difficile à estimer.

**Type d'occupation :** Bâtiment

et

Doute sur l'occupation : Non

Description :

La terrasse supporte le bâtiment incendié BAT187, non fouillé mais observé en coupe BT et BS, BS/13 et BT/24.

**Histoire événementielle :**

Le calage stratigraphique de cette terrasse et de son bâtiment sont assez précis. Leur position est proche de la zone élaborée et des bâtiments connus dans le nord du secteur B.

**Altitudes**

N° de terrasse	CARRE	X	Y	Z	X_carroyage	Y_carroyage
C230	PB53	50	41	665.00	351.5	53.41
C230	PD54	64	76	664.50	353.64	54.76
C230	PD56	58	60	664.48	353.58	56.6
C230	PD59	48	24	664.20	353.48	59.24
C230	PH53	64	81	664.90	357.64	53.81

**Hierarchie des composants:****C230**

BS/14 (UTA, REMB)

BT/20 (UTA, MURET)

BT/21 (UTA, REMB)

BT/22 (UTA, EMPIER)

BT/23 (UTA, REMB)

BT/29 (UTA, REMB)

**Chantier : BW****Phase ou unité supérieure: phase-33****Terrasse : C231**

Annulé : Non

**Bâtiment(s) associé(s), cf. plans dans le catalogue des bâtiments**

STRUCT	Fonction(s)
BAT246	Indéterminée

Année(s) de fouille : 1992

Zone(s) de fouille : Tr.4

Surface fouillée : Coupe

Surface conservée : Coupe

Qualité de conservation : Indéterminable

Forme: Indéterminable

Dimension restituée 1 (suit les courbes de niveau) : 0 mètres

Dimension restituée 2 (amont-aval) : 0 mètres

Surface restituée : 0 mètres carrés

**Type de construction :** Création

Doute sur le type de construction : Non

Description :

Seul un remblai D3/49B est attribuable à cette terrasse vue uniquement en coupe D3

**Structures limitées :**

Aucune structure n'est observée.

**Type d'occupation :** Bâtiment

et

Doute sur l'occupation : Non

Description :

Voir BAT246.

**Histoire événementielle :**

L'aménagement de la terrasse C231 a lieu après le torrentiel \$TO639, et après l'incendie de BAT246 . La terrasse est comblée par le remblai de C245 (phase-34).

**Altitudes**

N° de terrasse	CARRE	X	Y	Z	X_carroyage	Y_carroyage
C231	QF-01	10	70	675.00	380.1	-0.3
C231	QF01	5	10	674.50	380.05	1.1
C231	QF03	10	90	674.30	380.1	3.9

**Hiérarchie des composants:**

C231

D3/49B (UTA, REMB)

Chantier : BW

Phase ou unité supérieure: SEC-2

Terrasse : C236

Annulé : Non

**Bâtiment(s) associé(s), cf. plans dans le catalogue des bâtiments**

STRUCT	Fonction(s)
BAT239	

Année(s) de fouille : 1997

Zone(s) de fouille : XXIX

Surface fouillée :

Surface conservée :

Qualité de conservation :

Forme:

Dimension restituée 1 (suit les courbes de niveau) :  0 mètres

Dimension restituée 2 (amont-aval) :  0 mètres

Surface restituée :  0 mètres carrés

**Type de construction :**

Doute sur le type de construction :  Non

Description :

Partie ouest de la terrasse C130 (SEC-2). Une excavation de la pente est bien visible à l'arrière du replat (A5160). Le bâtiment BAT239 qui a été individualisé dans cette zone a été assimilé au bâtiment BAT154. Voir fiches descriptives de C130 et de BAT154.

**Structures limitées :**

**Type d'occupation :**

et

Doute sur l'occupation :  Non

Description :

**Histoire événementielle :**

**Altitudes**

**Hierarchie des composants:**

C236

A5160 (UTA, EXCAV)

Chantier : BWW

Phase ou unité supérieure: SEC-9

Terrasse : C237

Annulé : Non

### Bâtiment(s) associé(s), cf. plans dans le catalogue des bâtiments

Année(s) de fouille : 1998

Zone(s) de fouille : XXXVI

Surface fouillée : Indéterminable

Surface conservée : Indéterminable

Qualité de conservation : Indéterminable

Forme: Indéterminable

Dimension restituée 1 (suit les courbes de niveau) : 0 mètres

Dimension restituée 2 (amont-aval) : 0 mètres

Surface restituée : 0 mètres carrés

**Type de construction :** Création

Doute sur le type de construction : Non

Description :

la terrasse est constituée de l'excavation A5519, repérée uniquement dans la coupe CA.

#### **Structures limitées :**

Aucune structure ne délimite précisément la terrasse.

**Type d'occupation :** Indéterminé

et

Doute sur l'occupation : Non

Description :

Aucun bâtiment n'a été repéré sur la terrasse, il devait se situer en aval de la zone fouillée. Quelques lambeaux de couches anthropiques ont été retrouvés dans le talus amont de la terrasse (US30151)

#### **Histoire événementielle :**

La terrasse fait partie du processus anthropique incendié \$OI696 intégré à la section SEC-9. Elle n'a été repérée que dans la coupe CA.

#### **Altitudes**

#### **Hierarchie des composants:**

C237

A5519 (UTA, EXCAV)



**Chantier : BWW****Phase ou unité supérieure: SEC-6****Terrasse : C238**

Annulé : Non

**Bâtiment(s) associé(s), cf. plans dans le catalogue des bâtiments**

STRUCT	Fonction(s)
BAT240	Indéterminée

Année(s) de fouille : 1998

Zone(s) de fouille : XXXVI

Surface fouillée : 1/4

Surface conservée : 3/4

Qualité de conservation : Bon

Forme: Rectangulaire

Dimension restituée 1 (suit les courbes de niveau) : 0 mètres

Dimension restituée 2 (amont-aval) : 0 mètres

Surface restituée : 0 mètres carrés

**Type de construction :** Création

Doute sur le type de construction : Non

Description :

Aucun n'a été fouillé

**Structures limitées :**

Le fossé de drainage A5595 limite la terrasse en amont.

**Type d'occupation :** Bâtiment

et

Doute sur l'occupation : Non

Description :

La terrasse est occupée par le BAT240, dont on ne peut attester la fonction.

**Histoire événementielle :**

Cette terrasse, occupée par le BAT240, fait partie du processus d'occupation \$OI679 associé à la section SEC-6. Elle s'installe en aval du site dans une zone vierge.

**Altitudes**

N° de terrasse	CARRE	X	Y	Z	X_carroyage	Y_carroyage
C238	LZ63	0	0	664.85	274	63
C238	MF63	0	0	664.85	280	63

**Hierarchie des composants:**

<b>C238</b>	
US30379 (USA, AFC)	A5589 (UTA, TP)
	A5594 (UTA, FOS)
USA5595 (USA, DRAIN)	329/BL (UT, RUIS)
	A5595 (UTA, DRAIN)

**Chantier : ORA****Phase ou unité supérieure: phase-26****Terrasse : C239**

Annulé : Non

**Bâtiment(s) associé(s), cf. plans dans le catalogue des bâtiments**

STRUCT	Fonction(s)
BAT99	Indéterminée

Année(s) de fouille : 1989

Zone(s) de fouille : XXI-XXII

Surface fouillée : 3/4

Surface conservée : 1/4

Qualité de conservation : Mauvais

Forme: Rectangulaire

Dimension restituée 1 (suit les courbes de niveau) : 15 mètres

Dimension restituée 2 (amont-aval) : 7 mètres

Surface restituée : 105 mètres carrés

**Type de construction :** Création

Doute sur le type de construction : Non

Description :

Les éléments constitutifs de cette terrasse ne sont visibles qu'à l'est du témoin séparant la zone XXI de la zone XXII. Il s'agit d'un mur aval (A1014) et de deux couches de remblai caillouteux situées de part et d'autre de ce dernier.

**Structures limitées :**

Un alignement de trous de poteau borde le parement aval du mur A1014 (A1145 à A1147) et marque un angle à l'est (A1057 à A1060, A1162).

**Type d'occupation :** Bâtiment

et Espace(s) ouvert(s)

Doute sur l'occupation : Non

Description :

Le bâtiment BAT99 et une partie de fossé situé à l'aval (A1098) semblent pouvoir être mis en relation avec cette terrasse. Le mur amont du bâtiment (STR163-A5420) pourrait également correspondre à la limite amont de la terrasse.

**Histoire événementielle :**

La terrasse C239 et le bâtiment BAT99 reprennent, en modifiant probablement son orientation, la terrasse C215 de la phase-25, sur laquelle des traces d'occupations charbonneuses diffuses ont été mises en évidence. Le bâtiment est abandonné puis recouvert par les sables du ruissellement \$RU296, avant la phase-27, au cours de laquelle la zone semble innocuée.

**Altitudes**

N° de terrasse	CARRE	X	Y	Z	X_carroyage	Y_carroyage
C239	QQ69	50	50	661.06	390.5	69.5
C239	QY68	0	25	660.95	398	68.25
C239	QS70	0	0	661.01	392	70
C239	QV69	0	0	661.05	395	69

**Hiérarchie des composants:**

C239	
A1014 (UTA, MUR)	
A1145 (UTA, TP)	
A1146 (UTA, TP)	
A1147 (UTA, FOS)	
A1162 (UTA, TP)	
A1281 (UTA, EMPIER)	
A5426 (UTA, MUR)	
q68/29d (UTA, REMB)	
q69w/8a (UT, COL)	
US25042 (USA, AFC)	A1057 (UTA, TP)
	A1058 (UTA, TP)
	A1059 (UTA, TP)
	A1060 (UTA, TP)
US25067 (US, NFI)	511/9 (UTA, REMB)
	511/9a (UTA, REMB)

q68/81a (UT, COL)

q69w/17c (UT, COL)

q69w/39 (UTA, REMB)

q69w/40 (UT, NATI)

q69w/8b (UT, NATI)

**Chantier : BW****Phase ou unité supérieure: phase-5****Terrasse : C241.1**

Annulé : Non

**Bâtiment(s) associé(s), cf. plans dans le catalogue des bâtiments**

STRUCT	Fonction(s)
BAT91	Spécialisée

Année(s) de fouille : 1989

Zone(s) de fouille : XIX

Surface fouillée : 1/1

Surface conservée : 1/1

Qualité de conservation : Très bon

Forme: Rectangulaire

Dimension restituée 1 (suit les courbes de niveau) : 4 mètres

Dimension restituée 2 (amont-aval) : 6 mètres

Surface restituée : 24 mètres carrés

**Type de construction :** Création

Doute sur le type de construction : Non

Description :

La terrasse C241.1 est aménagée spécialement pour le bâtiment BAT91 et constitue un cas unique. Un muret (A928.1) est édifié à l'aval et délimite une zone quadrangulaire empierrée (A929.1). L'ensemble forme un podium bien aménagé qui occupe le tiers aval de la terrasse. Aucun remblai de terre ne semble avoir recouvert l'empierrement. Le bâtiment BAT91 est installé à l'arrière du podium; celui-ci lui confère une position dominante et ménagé une plate-forme d'environ 1 m de largeur à l'avant du bâtiment.

**Structures limitées :**

Aucune structure ne délimite précisément la terrasse.

**Type d'occupation :** Bâtiment

et

Doute sur l'occupation : Non

Description :

La fonction du bâtiment BAT91 est indéterminée. Les hypothèses vont toutefois dans le sens d'une fonction économique ("cuisine") ou rituelle (petit édifice religieux). La situation centrale de la terrasse et son podium en pierre sèche sont peut-être des indices en faveur d'une interprétation religieuse.

**Histoire événementielle :**

La terrasse et son bâtiment sont construits à l'emplacement de l'ancien édifice BAT21 détruit lors de l'incendie final de la phase-4. On ignore si l'épisode torrentiel \$TO514 se produit pendant l'occupation du BAT91 ou après son abandon. Si la crue torrentielle a pu affecter le bord ouest de la terrasse, la destruction partielle du podium est sans doute à imputer à l'épisode torrentiel \$TO521, après sa réutilisation à la phase-6 pour l'implantation du bâtiment BAT10.

**Altitudes**

N° de terrasse	CARRE	X	Y	Z	X_carroyage	Y_carroyage
C241.1	RH53	0	0	661.40	407	53
C241.1	RF55	0	0	661.33	405	55
C241.1	RJ59	0	0	661.04	408	59
C241.1	RL57	0	0	661.07	410	57

**Hiérarchie des composants:**

C241.1
79/D (UT, NATI)
79/O (UT, NGI)
79/S (UT, NATI)
A817 (UTA, ZEMPIER)
A928.1 (UTA, MUR)
A929.1 (UTA, EMPIER)

**Chantier : BW****Phase ou unité supérieure: phase-6****Terrasse : C241.2**

Annulé : Non

**Bâtiment(s) associé(s), cf. plans dans le catalogue des bâtiments**

STRUCT	Fonction(s)
BAT10	Spécialisée

Année(s) de fouille : 1989-1990

Zone(s) de fouille : XIX

Surface fouillée : 1/1

Surface conservée : 3/4

Qualité de conservation : Bon

Forme: Indéterminable

Dimension restituée 1 (suit les courbes de niveau) : 5 mètres

Dimension restituée 2 (amont-aval) : 7 mètres

Surface restituée : 35 mètres carrés

**Type de construction :** Réaménagement

Doute sur le type de construction : Non

Description :

La terrasse C241.2 correspond à un agrandissement de la terrasse C241.1 de la phase-5, à la fois vers l'amont et vers l'ouest, pour implanter le bâtiment BAT10. Le podium aval qui avait été aménagé déjà à la phase précédente est réutilisé et sans doute prolongé vers l'ouest, mais aucune trace de cette réfection n'est conservée (destruction par le processus \$TO521).

**Structures limitées :**

Aucune structure ne délimite précisément la terrasse.

**Type d'occupation :** Bâtiment

et

Doute sur l'occupation : Non

Description :

Le bâtiment BAT10 occupe la totalité de la terrasse mis à part le podium aval. Il reflète en ceci une organisation tout à fait identique à celle du bâtiment BAT91 qui occupait la terrasse C241.1 de la phase précédente.

**Histoire événementielle :**

La terrasse C241.2 est le résultat du réaménagement de la terrasse C241.1 pour l'implantation du bâtiment BAT10. Mis à part un agrandissement notable du replat et de son édifice, ceux-ci sont en continuité évidente avec les structures C241.1 et BAT91 de la phase précédente. Ils seront par la suite en partie recouverts par les épandages des processus \$RU516 et \$TO517. La destruction de l'angle nord-ouest du podium est sans doute à imputer au processus torrentiel postérieur \$TO521.

**Altitudes**

N° de terrasse	CARRE	X	Y	Z	X_carroyage	Y_carroyage
C241.2	RG52	0	50	661.58	406	52.5
C241.2	RD55	50	0	661.54	403.5	55
C241.2	RF57	0	0	661.31	405	57
C241.2	RH58	0	0	661.14	407	58
C241.2	RJ59	0	0	661.04	408	59
C241.2	RL57	0	0	661.00	410	57

**Hiérarchie des composants:**

C241.2

70/X (UT, COL)

A2847.2 (UTA, STYL)

A2848.2 (UTA, STYL)

A2942 (UTA, MURET)

A928.2 (UTA, MUR)

A929.2 (UTA, EMPIER)

R52w/u (UTA, OCCUL)

Chantier : BW

Phase ou unité supérieure: phase-7

Terrasse : C241.3

Annulé : Non

**Bâtiment(s) associé(s), cf. plans dans le catalogue des bâtiments**

Année(s) de fouille : 1989

Zone(s) de fouille : XIX

Surface fouillée : 1/1

Surface conservée : 3/4

Qualité de conservation : Bon

Forme: Indéterminable

Dimension restituée 1 (suit les courbes de niveau) : mètres

Dimension restituée 2 (amont-aval) : mètres

Surface restituée : mètres carrés

**Type de construction :** Réutilisation

Doute sur le type de construction : Non

Description :

La terrasse C241.3 est une persistance de la terrasse C241 à la phase-7, sans nouvel aménagement.

**Structures limitées :**

Le mur de protection USA1157 est construit en aval de la terrasse C241.3 et devait probablement se raccorder à son podium aval en pierre sèche.

**Type d'occupation :** Espace(s) ouvert(s)

et

Doute sur l'occupation : Non

Description :

Le replat C241.3 n'est pas réoccupé après l'abandon du bâtiment BAT10 mais il est utilisé pour compléter le dispositif de protection assuré par le mur USA1157. L'ensemble vise à protéger des ruissellements l'angle sud-ouest de la terrasse C11.7.

**Histoire événementielle :**

Le replat C241.3 est une persistance de la terrasse C241.2 après son recouvrement par les dépôts de sables et de graviers des processus \$RU516 et \$TO517. Elle ne porte pas de traces d'occupation mais elle est intégrée au dispositif de protection que les habitants de la phase-7 aménagent au sud-ouest de la terrasse C11.7 (édification du mur USA1157) pour la protéger des ruissellements. Le dispositif va perdurer jusqu'à la phase-9.

**Altitudes**

**Hiérarchie des composants:**

C241.3

Chantier : BW

Phase ou unité supérieure: phase-8

Terrasse : C241.4

Annulé : Non

**Bâtiment(s) associé(s), cf. plans dans le catalogue des bâtiments**

Année(s) de fouille : 1989

Zone(s) de fouille : XIX

Surface fouillée : 1/1

Surface conservée : 3/4

Qualité de conservation : Bon

Forme: Indéterminable

Dimension restituée 1 (suit les courbes de niveau) : mètres

Dimension restituée 2 (amont-aval) : mètres

Surface restituée : mètres carrés

**Type de construction :** Réutilisation

Doute sur le type de construction : Non

Description :

La terrasse C241.4 est une persistance du replat C241 sans aménagement ou modification notables. Le podium adventice en pierre sèche domine toujours le talus aval de la terrasse.

**Structures limitées :**

Le mur A1157 est toujours apparent (état A1157.2).

**Type d'occupation :** Espace(s) ouvert(s)

et

Doute sur l'occupation : Non

Description :

La terrasse C241.4 ne présente aucune trace d'occupation. Elle continue de servir, avec le mur A1157.2, de dispositif de protection contre les ruissellements pour la terrasse C11.8.

**Histoire événementielle :**

La terrasse C241.4 est une persistance du replat C241 à la phase-8, sans modification des aménagements ni trace d'activités particulières. La crue toorrentielle qui marque la fin de la phase-8 ( processus \$TO521) détruit l'angle sud-ouest du podium et recouvre la zone d'alluvions grossières.

**Altitudes**

**Hiérarchie des composants:**

C241.4

**Chantier : BW****Phase ou unité supérieure: phase-4****Terrasse : C242.1**

Annulé : Non

**Bâtiment(s) associé(s), cf. plans dans le catalogue des bâtiments**

STRUCT	Fonction(s)
BAT36	Stockage

Année(s) de fouille : 1990

Zone(s) de fouille : XIX-XX-XXI

Surface fouillée : 1/4

Surface conservée : 1/4

Qualité de conservation : Mauvais

Forme: Rectangulaire

Dimension restituée 1 (suit les courbes de niveau) : 16.5 mètres

Dimension restituée 2 (amont-aval) : 4.8 mètres

Surface restituée : 79.2 mètres carrés

**Type de construction :** Création

Doute sur le type de construction : Non

Description :

La terrasse C242.1 comporte un remblai terreux à l'aval, repéré en stratigraphie et dans les couches des décapages (US25265).

**Structures limitées :**

Aucune structure ne délimite précisément la terrasse.

**Type d'occupation :** Bâtiment

et Espace(s) ouvert(s)

Doute sur l'occupation : Non

Description :

Une construction surélevée occupe le centre de la terrasse. Deux espaces ouverts existent probablement de part et d'autre et présentent des traces fugaces d'incendie et une cuvette à l'est (A1527).

**Histoire événementielle :**

La terrasse C242.1 est la première édifée dans cette zone mais ses contours et son extension sont relativement mal définis, compte tenu de l'importante érosion et des perturbations qu'a subi cette partie du site (labours de la phase-5 et dépôts torrentiels STO514).

**Altitudes**

N° de terrasse	CARRE	X	Y	Z	X_carroyage	Y_carroyage
C242.1	RF59	0	0	661.05	405	59
C242.1	QT64	0	0	661.45	393	64
C242.1	QT67	0	0	661.10	393	67
C242.1	QY65	0	0	661.04	398	65
C242.1	RF61	0	0	660.87	405	61

**Hierarchie des composants:**

<b>C242.1</b>	
US25265 (US, COL)	R52w/16 (UTA, REMB)
	R56a/11c (UT, COL)
	R56b/11c (UT, COL)
	R56c/16 (UT, COL)
	R56d/16 (UTA, REMB)
	R61s/11c (UT, COL)
	T3w/30 (UT, COL)



**Chantier : BW****Phase ou unité supérieure: phase-5****Terrasse : C242.2**

Annulé : Non

**Bâtiment(s) associé(s), cf. plans dans le catalogue des bâtiments**

Année(s) de fouille : 1990

Zone(s) de fouille : XIX-XX-XXI

Surface fouillée : 1/4

Surface conservée : 1/4

Qualité de conservation : Mauvais

Forme: Rectangulaire

Dimension restituée 1 (suit les courbes de niveau) : 16 mètres

Dimension restituée 2 (amont-aval) : 7.5 mètres

Surface restituée : 120 mètres carrés

**Type de construction :** Réaménagement

Doute sur le type de construction : Non

Description :

On observe un réaménagement du replat de la terrasse précédente C242.1, avec un agrandissement de 2.50 m vers l'amont (l'élargissement est visible dans le recoupement du niveau de démolition incendiée présent sur le chemin D1 à la phase précédente).

**Structures limitées :**

Aucune structure ne délimite précisément la terrasse.

**Type d'occupation :** Agricole

et

Doute sur l'occupation : Non

Description :

Les traces de labours ZYO2542 (A1548, A5661) sont visibles dans le niveau de démolition incendiée antérieur et dans la coupe du témoin séparant la zone XXI de la zone XXII.

**Histoire événementielle :**

Cette terrasse agraire s'installe sur les décombres du bâtiment BAT36 et sera scellée par les dépôts torrentiels \$TO514.

**Altitudes**

N° de terrasse	CARRE	X	Y	Z	X_carroyage	Y_carroyage
C242.2	RB60	0	0	661.25	401	60
C242.2	QQ63	0	0	661.73	390	63
C242.2	QQ65	0	0	661.50	390	65
C242.2	QU67	0	0	661.05	394	67

**Hiérarchie des composants:**

C242.2

**Chantier : BW****Phase ou unité supérieure: phase-19****Terrasse : C243**

Annulé : Non

**Bâtiment(s) associé(s), cf. plans dans le catalogue des bâtiments**

Année(s) de fouille : 1989

Zone(s) de fouille : XIX-XX

Surface fouillée : Indéterminable

Surface conservée : Indéterminable

Qualité de conservation : Mauvais

Forme: Rectangulaire

Dimension restituée 1 (suit les courbes de niveau) : 0 mètres

Dimension restituée 2 (amont-aval) : 0 mètres

Surface restituée : 0 mètres carrés

**Type de construction :** Création

Doute sur le type de construction : Non

Description :

La terrasse C243 a été repérée en plan et en coupe. Elle comprend une excavation à l'amont (A5794) qui forme un angle droit au sud-ouest. Le périmètre du replat a été détruit par le processus \$TO575, à l'est, et n'a pas été fouillé au nord.

**Structures limitées :**

Aucune structure ne délimite précisément la terrasse.

**Type d'occupation :** Indéterminé

et

Doute sur l'occupation : Non

Description :

L'angle sud-ouest de la terrasse est comblé par un empilement de blocs et de cailloux qui évoque l'arrière d'une construction en pierre sèche effondrée (A483). Deux trous de poteau ont été repérés au nord de l'empierrement. De nombreux fragments de faune et des nodules d'argile sont mêlés aux pierres.

**Histoire événementielle :**

La terrasse C243 est implantée sur les alluvions du \$TO574 et les colluvions \$CO559. Elle devait servir d'assise à une construction non brûlée. Les ruines sont recouvertes par les colluvions \$CO581.

**Altitudes**

N° de terrasse	CARRE	X	Y	Z	X_carroyage	Y_carroyage
C243	RL60	50	50	661.50	410.5	60.5
C243	RK59	70	60	661.50	409.7	59.6
C243	RL58	0	0	661.52	410	58
C243	RN59	50	60	661.20	412.5	59.6

**Hiérarchie des composants:**

C243	
A5749 (UTA, EXCAV)	
US30394 (USA, ARCHI)	81/112 (UT, ANTHI)
	A483 (UTA, ZREJ)
	R57n/21a (UT, NGI)
	R62s/19 (UTA, PIQ)
	R62s/20 (UTA, ZEMPIER)
	R62s/21 (UTA, TP)

**Chantier : BW****Phase ou unité supérieure: phase-31****Terrasse : C244**

Annulé : Non

**Bâtiment(s) associé(s), cf. plans dans le catalogue des bâtiments**

STRUCT	Fonction(s)
BAT252	Indéterminée

Année(s) de fouille : 1992

Zone(s) de fouille : Tr.4

Surface fouillée : 1/4

Surface conservée : Indéterminable

Qualité de conservation : Mauvais

Forme: Rectangulaire

Dimension restituée 1 (suit les courbes de niveau) : 0 mètres

Dimension restituée 2 (amont-aval) : 8.9 mètres

Surface restituée : 0 mètres carrés

**Type de construction :** Création

Doute sur le type de construction : Non

Description :

La terrasse est définie par une excavation D3/81 et par des remblais. Elle présente un talus amont relativement complexe, qui, malheureusement, n'a été observé qu'en coupe.

**Structures limitées :**

La terrasse est limitée en aval par USA1823, mur de la terrasse avec lambeau de couche d'occupation et démolition.

**Type d'occupation :** Bâtiment

et

Doute sur l'occupation : Non

Description :

Voir BAT252.

**Histoire événementielle :**

On aménage la terrasse sur la coulée boueuse \$TL261, et l'occupation de BAT252 sera recouverte par \$TO567.

**Altitudes**

N° de terrasse	CARRE	X	Y	Z	X_carroyage	Y_carroyage
C244	QD01	10	50	674.50	378.1	1.5
C244	QD02	10	50	674.00	378.1	2.5
C244	QD03	10	95	673.70	378.1	3.95
C244	QA09	10	90	673.00	375.1	9.9

**Hiérarchie des composants:****C244**

D1/50 (UTA, REMB)

D1/51A (UTA, EMPIER)

D1/51C (UTA, REMB)

D1/51E (UTA, REMB)

D1/60 (UTA, REMB)

D3/51A (UTA, EMPIER)

D3/60 (UT, REMB)

D3/76 (UT, CB)

D3/81 (UTA, EXCAV)

USA1823 (USA, OCCUL) 18/12 (UTA, ZDEMOL)

18/7 (UTA, REMB)

18/8 (UTA, OCCUS)

A1823 (UTA, MUR)

F/8 (UTA, ANTHI)

F/8A (UTA, EMPIER)

F/8B (UTA, FOC)

**Chantier : BW****Phase ou unité supérieure: phase-34****Terrasse : C245**

Annulé : Non

**Bâtiment(s) associé(s), cf. plans dans le catalogue des bâtiments**

STRUCT	Fonction(s)
BAT251	Indéterminée

Année(s) de fouille : 1992

Zone(s) de fouille : Tr.4

Surface fouillée : Coupe

Surface conservée : Coupe

Qualité de conservation : Indéterminable

Forme: Indéterminable

Dimension restituée 1 (suit les courbes de niveau) : 0 mètres

Dimension restituée 2 (amont-aval) : 0 mètres

Surface restituée : 0 mètres carrés

**Type de construction :** Création

Doute sur le type de construction : Non

Description :

La terrasse comprend des remblais constitués des couches D1/42A,D1/42B,D1/44G,D1/44I,D3/42A et US758. On observe bien en coupe la structuration: remblai complexe, arrière empierré, bonne horizontalisation. Le remblai aval est conséquent car il comble totalement la terrasse précédente,C231.

**Structures limitées :**

Aucune limite n'est visible en coupe.

**Type d'occupation :** Indéterminé

et

Doute sur l'occupation : Non

Description :

Cette terrasse ne supporte que les vestiges d'un incendie (observé en coupe D1).

**Histoire événementielle :**

C245 comble par un remblai atteignant une trentaine de cm d'épaisseur la terrasse C231 de la phase-33. On observe un décalage de 1m à 1.5m vers l'amont. Après l'incendie de BAT251, les décombres sont recouverts par les ruissellements \$RU640.

**Altitudes**

N° de terrasse	CARRE	X	Y	Z	X_carroyage	Y_carroyage
C245	QC-02	80	50	675.40	377.8	-1.5
C245	QC-02	80	95	675.14	377.8	-1.05
C245	QC00	80	55	675.00	377.8	0.55
C245	QC01	80	55	674.70	377.8	1.55

**Hierarchie des composants:**

<b>C245</b>	
US758 (USA, REMB)	D1/42A (UT, COL)
	D1/42B (UTA, FOS)
	D1/42C (UT, COL)
	D1/44G (UT, RUIS)
	D1/44I (UT, NATI)
	D3/42A (UT, COL)
	D3/42C (UT, COL)

**Chantier : BW****Phase ou unité supérieure: \$OC289****Terrasse : C246**

Annulé : Non

**Bâtiment(s) associé(s), cf. plans dans le catalogue des bâtiments**

Année(s) de fouille : 1992

Zone(s) de fouille : Tr.4

Surface fouillée : Coupe

Surface conservée : Coupe

Qualité de conservation : Indéterminable

Forme: Indéterminable

Dimension restituée 1 (suit les courbes de niveau) : 0 mètres

Dimension restituée 2 (amont-aval) : 0 mètres

Surface restituée : 0 mètres carrés

**Type de construction :** Création

Doute sur le type de construction : Non

Description :

Cette terrasse est observée en amont de la Tr.4 et postérieure à C245, associée à OCC103.

**Structures limitées :**

Aucune structure ne délimite l'extension de la terrasse.

**Type d'occupation :** Indéterminé

et

Doute sur l'occupation : Non

Description :

Aucun témoin ne permet de définir la fonction de la terrasse.

**Histoire événementielle :**

L'aménagement de la terrasse a lieu postérieurement à STL309 et antérieurement à STO311.

**Altitudes**

N° de terrasse	CARRE	X	Y	Z	X_carroyage	Y_carroyage
C246	QD-03	10	10	675.60	378.1	-2.9
C246	QD-01	10	99	675.50	378.1	-0.01

**Hierarchie des composants:**

C246

**Chantier : BW****Phase ou unité supérieure: phase-21****Terrasse : C247**

Annulé : Non

**Bâtiment(s) associé(s), cf. plans dans le catalogue des bâtiments**

STRUCT	Fonction(s)
BAT222	Indéterminée

Année(s) de fouille : 1990

Zone(s) de fouille : XXI

Surface fouillée : 1/1

Surface conservée : Indéterminable

Qualité de conservation : Mauvais

Forme: Indéterminable

Dimension restituée 1 (suit les courbes de niveau) : 0 mètres

Dimension restituée 2 (amont-aval) : 0 mètres

Surface restituée : 0 mètres carrés

**Type de construction :** Réutilisation

Doute sur le type de construction : Oui

Description :

Aucun élément constitutif n'a été mis en évidence. Il pourrait s'agir d'une réutilisation d'un replat préexistant comme C206 aménagé pour le bâtiment BAT95.

**Structures limitées :**

Aucune structure ne délimite précisément la terrasse. L'altitude moyenne d'apparition des sépultures du bâtiment BAT222 se situe entre 662.90 et 662.95, donnant une indication de ce que devait être le niveau du sol à la phase-21.

**Type d'occupation :** Bâtiment

et

Doute sur l'occupation : Non

Description :

Le bâtiment BAT222 (ou supposé tel) occupe ce replat.

**Histoire événementielle :**

Le bâtiment non brûlé BAT222 semble être construit sur le replat déjà utilisé pour les bâtiments BAT95 et BAT94. La couche de décombres de ce dernier (INC2519) apparaît excavée par la construction de BAT222 qui, par la suite, sera presque complètement arasé par les aménagements liés à BAT93 de la phase-23.

**Altitudes****Hiérarchie des composants:**

C247

**Chantier : BW****Phase ou unité supérieure: phase-29****Terrasse : C248**

Annulé : Non

**Bâtiment(s) associé(s), cf. plans dans le catalogue des bâtiments**

Année(s) de fouille : 1990

Zone(s) de fouille : XXI-XXII

Surface fouillée : 1/4

Surface conservée : 1/4

Qualité de conservation : Mauvais

Forme: Indéterminable

Dimension restituée 1 (suit les courbes de niveau) : 18 mètres

Dimension restituée 2 (amont-aval) : 3.5 mètres

Surface restituée : 63 mètres carrés

**Type de construction :** Création

Doute sur le type de construction : Non

Description :

Cette terrasse est définie par un mur aval (A5378) et un important remblai caillouteux visible dans les coupes q54w et T3w (US25079).

**Structures limitées :**

Aucune limite ne peut être proposée.

**Type d'occupation :** Espace(s) ouvert(s)

et

Doute sur l'occupation : Oui

Description :

Aucune trace d'occupation n'a été observée sur cette terrasse étroite.

**Histoire événementielle :****Altitudes**

N° de terrasse	CARRE	X	Y	Z	X_carroyage	Y_carroyage
C248	QQ47	0	0	664.90	390	47
C248	QT46	50	0	664.70	393.5	46
C248	QR49	50	40	664.32	391.5	49.4

**Hiérarchie des composants:****C248**

A1472 (UTA, MUR)

A5378 (UTA, MUR)

Q26C\*/1 (UT, NGL)

q54w/44 (UT)

STR68 (UTA, MUR)

STR69 (UTA, MUR)

STR80 (UTA, TP)

US25079 (USA, REMB) T3w/12 (UT, TI)

T3w/12a (UT, TF)

US25020 (US, TG)

q49s/48 (UTA, REMB)

q49s/49 (UT, TG)

q54w/48 (UT, TG)

q54w/48a (UT, TG)

q54w/48b (UT, NATI)

q54w/49 (UT, TG)

US25083 (US, TG)

Q36\*/1 (UT)

q49s/47 (UTA, REMB)

q54w/47 (UTA, REMB)

**Chantier : BW****Phase ou unité supérieure: phase-28****Terrasse : C249**

Annulé : Non

**Bâtiment(s) associé(s), cf. plans dans le catalogue des bâtiments**

Année(s) de fouille : 1990

Zone(s) de fouille : XXI-XXII

Surface fouillée : Coupe

Surface conservée : Coupe

Qualité de conservation : Indéterminable

Forme: Indéterminable

Dimension restituée 1 (suit les courbes de niveau) : 0 mètres

Dimension restituée 2 (amont-aval) : 0 mètres

Surface restituée : 0 mètres carrés

**Type de construction :** Création

Doute sur le type de construction : Oui

Description :

Cette terrasse n'est définie qu'à partir d'une excavation (A5413) visible dans les coupes du témoin séparant les zones XXI et XXII.

**Structures limitées :**

Aucune structure ne délimite précisément la terrasse.

**Type d'occupation :** Indéterminé

et

Doute sur l'occupation : Non

Description :

Une série de couches d'incendie est visible dans les coupes (US25018) mais il n'est pas possible de déterminer le type d'occupation sur cette terrasse.

**Histoire événementielle :**

L'installation de cette terrasse recoupe les remblais de la terrasse C206 aménagée pour le bâtiment BAT95.

**Altitudes**

N° de terrasse	CARRE	X	Y	Z	X_carroyage	Y_carroyage
C249	QQ56	0	75	662.90	390	56.75
C249	QQ60	0	50	662.60	390	60.5

**Hiérarchie des composants:**

C249

A5413 (UTA, EXCAV)



**Chantier : BW****Phase ou unité supérieure: phase-36****Terrasse : C251**

Annulé : Non

**Bâtiment(s) associé(s), cf. plans dans le catalogue des bâtiments**

STRUCT	Fonction(s)
BAT9022	Indéterminée

Année(s) de fouille : 1993

Zone(s) de fouille : XXXI

Surface fouillée : 1/1

Surface conservée : 1/1

Qualité de conservation : Bon

Forme: Rectangulaire

Dimension restituée 1 (suit les courbes de niveau) : 0 mètres

Dimension restituée 2 (amont-aval) : 0 mètres

Surface restituée : 0 mètres carrés

**Type de construction :** Création

Doute sur le type de construction : Non

Description :

On observe une excavation A5803 ainsi que la couche S2/99c qui est constituée de quatre assises dans une dépression delimon sableux peu compact; à noter également le mur à 4 parements en amont du Bt022 romain (ORA93).

**Structures limitées :**

Aucune structure ne délimite l'extension de la terrasse.

**Type d'occupation :** Bâtiment

et

Doute sur l'occupation : Non

Description :

La terrasse C251 sert d'assise au bâtiment BAT9022 (Bt022), Voir rapport Paccolat et al. 2004).

**Histoire événementielle :**

La terrasse C251 est postérieure au bâtiment BAT9031 (phase-33) et antérieure aux colluvions \$CO247. Voir rapport Paccolat et al. 2004 pour plus de détails.

**Altitudes**

N° de terrasse	CARRE	X	Y	Z	X_carroyage	Y_carroyage
C251	OV26	95	20	669.00	345.95	26.2

**Hiérarchie des composants:**

C251

A5803 (UTA, EXCAV)

S2/99C (UTA, MUR)

**Chantier : BW****Phase ou unité supérieure: phase-19****Terrasse : C252**

Annulé : Non

**Bâtiment(s) associé(s), cf. plans dans le catalogue des bâtiments**

STRUCT	Fonction(s)
BAT82	Habitation ou Atelier

Année(s) de fouille : 1995

Zone(s) de fouille : X

Surface fouillée : 1/1

Surface conservée : 1/4

Qualité de conservation : Mauvais

Forme: Carrée

Dimension restituée 1 (suit les courbes de niveau) : 8.1 mètres

Dimension restituée 2 (amont-aval) : 8.4 mètres

Surface restituée : 68.04 mètres carrés

**Type de construction :** Création

Doute sur le type de construction : Non

Description :

Aucun remblai spécifique à C252 n'a été identifié, à cause des perturbations dues aux installations postérieures. Le départ de l'excavation A3448 est conservé au sud-est, bordé en amont par un empiérement A3542, et ponctué par un trou de poteau A3544. En aval, un empiérement ou effet de paroi A2705 et une dalle de soubassement A2703 limitent cette terrasse.

**Structures limitées :**

Il n'y a pas de limites observées.

**Type d'occupation :** Bâtiment

et

Doute sur l'occupation : Non

Description :

Voir BAT82.

**Histoire événementielle :**

Cette terrasse, située très en amont du site, est le premier aménagement observé dans ce secteur. Par la suite, l'établissement des occupations successives ont fortement érodé l'excavation côté ouest et a fait disparaître la moindre trace de remblai (s'il y en a eu): l'excavation entaille bien le talus amont qui a une forte pente à cet endroit et l'horizontalisation ainsi créée n'a peut-être pas nécessité de recharge importante en aval

**Altitudes**

N° de terrasse	CARRE	X	Y	Z	X_carroyage	Y_carroyage
C252	PO02	8	88	673.47	363.08	2.88
C252	PN04	45	90	672.87	362.45	4.9
C252	PL04	1	99	672.84	360.01	4.99
C252	PK02	50	95	673.39	359.5	2.95

**Hierarchie des composants:****C252**

A2703 (UTA, STYL)

A2705 (UTA, EMPIER)

A3448 (UTA, EXCAV)

US665 (USA, REMB) 28/29 (UTA, ANTHI)

28/31 (UTA, ZDEMOL)

28/33 (UTA, ANTHI)

28/35 (UTA, ANTHI)

**Chantier : BW****Phase ou unité supérieure: phase-10****Terrasse : C253.1**

Annulé : Non

**Bâtiment(s) associé(s), cf. plans dans le catalogue des bâtiments**

STRUCT	Fonction(s)
BAT45	Habitation

Année(s) de fouille : 1989

Zone(s) de fouille : XVII

Surface fouillée : 3/4

Surface conservée : 3/4

Qualité de conservation : Bon

Forme: Rectangulaire

Dimension restituée 1 (suit les courbes de niveau) : 9 mètres

Dimension restituée 2 (amont-aval) : 5.5 mètres

Surface restituée : 49.5 mètres carrés

**Type de construction :** Réaménagement

Doute sur le type de construction : Non

Description :

La terrasse C253.1 est un réaménagement de la partie orientale de la terrasse C11.9. Un important remblai pierreux est déposé sur l'ancienne terrasse, surmonté d'une couche de sable (US15176). La limite aval de la terrasse n'est pas connue avec certitude en raison de l'érosion.

**Structures limitées :**

Aucune mais voir commentaire concernant la terrasse C254.1 (chemin à l'arrière des deux terrasses et accès commun).

**Type d'occupation :** Bâtiment

et

Doute sur l'occupation : Non

Description :

La terrasse est occupée par le bâtiment BAT45 correspondant sans doute à une habitation.

**Histoire événementielle :**

La terrasse C253.1 est éditée sur la partie orientale de la terrasse C11.9, après l'abandon du bâtiment BAT244 et le recouvrement des ruines par les dépôts peu épais du \$RU522. Après l'abandon de la maison BAT45, la surface est sans doute nettoyée et réutilisée pour l'implantation du bâtiment BAT4 (état C253.2 de la phase-11).

**Altitudes**

N° de terrasse	CARRE	X	Y	Z	X_carroyage	Y_carroyage
C253.1	RY47	0	0	660.44	423	47
C253.1	SB49	0	0	660.33	426	49
C253.1	RW52	0	0	660.41	421	52
C253.1	RY53	0	0	660.36	423	53
C253.1	RZ50	0	0	660.47	424	50

**Hiérarchie des composants:**

<b>C253.1</b>	
US15176 (USA, REMB)	86/525 (UTA, REMB)
	86/526 (UTA, REMB)
	95/BJ1 (UT, RUIS)
	95/BL (UT, NATI)
	95/BU (UTA, REMB)
	97/AD (UT, NATI)
	97/N (UT, NATI)
	A2424 (UTA, REMB)
	A337 (UTA, RAD)
	R50n/34 (UTA, REMB)
	S46n/18 (UT, NFI)
	S46n/20 (UT, NFI)
	S46n/31 (UTA, REMB)
	S46n/32 (UTA, REMB)
	S51s/23 (UTA, REMB)

**Chantier : BW****Phase ou unité supérieure: phase-11****Terrasse : C253.2**

Annulé : Non

**Bâtiment(s) associé(s), cf. plans dans le catalogue des bâtiments**

STRUCT	Fonction(s)
BAT4	Habitation

Année(s) de fouille : 1989

Zone(s) de fouille : XVI-XVII

Surface fouillée : 3/4

Surface conservée : 3/4

Qualité de conservation : Bon

Forme: Rectangulaire

Dimension restituée 1 (suit les courbes de niveau) : 9 mètres

Dimension restituée 2 (amont-aval) : 5.5 mètres

Surface restituée : 49.5 mètres carrés

**Type de construction :** Réutilisation

Doute sur le type de construction : Non

Description :

La terrasse C253.2 est une perduration de la terrasse C253.1. Elle ne comprend aucun nouvel élément constitutif. Son talus amont est toutefois modifié par la construction du bâtiment BAT4 (coffrage du talus).

**Structures limitées :**

Le chemin déjà perceptible à l'arrière de la terrasse C253.1 longe également l'état C253.2 ; une palissade est construite sur la bordure sud de cet axe de circulation (AFC1516). Les caractéristiques du bâtiment BAT4 montrent que l'on pouvait accéder à l'intérieur de la maison par ce chemin (entrée sud) aussi bien que par la terrasse C254.2 (entrée ouest).

**Type d'occupation :** Bâtiment

et

Doute sur l'occupation : Non

Description :

Le bâtiment BAT4 occupe toute la terrasse et correspond probablement à une habitation remplaçant l'ancienne BAT45.

**Histoire événementielle :**

Après l'abandon de la maison BAT45 et probablement un nettoyage de la zone, la terrasse C253.1 est réutilisée (état C253.2) pour l'implantation d'une nouvelle habitation, BAT4. Le talus amont de la terrasse est étayé par un coffrage au sud et à l'est (USA297 et ses poteaux associés) qui permet d'adosser le BAT4 directement contre la pente. La maison est abandonnée après un certain laps de temps (décomposition des structures en bois, effondrement partiel du coffrage arrière du bâtiment) et l'emplacement recouvert par les dépôts sableux du SRU533.

**Altitudes**

N° de terrasse	CARRE	X	Y	Z	X_carroyage	Y_carroyage
C253.2		0	0		#Erreur	

**Hiérarchie des composants:**

C253.2

A5739 (UTA, EXCAV)

**Chantier : BW****Phase ou unité supérieure: phase-12****Terrasse : C253.3**

Annulé : Non

**Bâtiment(s) associé(s), cf. plans dans le catalogue des bâtiments**

Année(s) de fouille : 1989-1990

Zone(s) de fouille : XVI-XVII

Surface fouillée : 1/4

Surface conservée : Indéterminable

Qualité de conservation : Mauvais

Forme: Rectangulaire

Dimension restituée 1 (suit les courbes de niveau) : 9 mètres

Dimension restituée 2 (amont-aval) : 5 mètres

Surface restituée : 45 mètres carrés

**Type de construction :** Réaménagement

Doute sur le type de construction : Non

Description :

La terrasse C253.3 est un réaménagement de la terrasse C253.2 de la phase-11. Les ruines du bâtiment BAT4, partiellement recouvertes par les alluvions du \$TO541, sont excavées dans l'angle sud-ouest de la terrasse (A5785). Un nivellement de la terrasse est probable (niveau de dalles à plat à l'altitude de 660.50-660.45).

**Structures limitées :**

Aucune structure ne délimite précisément la terrasse.

**Type d'occupation :** Indéterminé

et

Doute sur l'occupation : Non

Description :

Un muret A5788 forme un angle sud-est à l'intérieur de l'excavation A5785. Il s'adosse aux ruines du bâtiment BAT4 et délimite au nord un espace plane apparemment fréquenté (niveau de dalles à plat). Aucune trace évidente d'occupation ou d'incendie n'a pu être mise en évidence.

**Histoire événementielle :**

L'état C253.3 succède à l'abandon du bâtiment BAT (état C253.2) et à son recouvrement par les processus \$RU533 et \$TO541. Il présente un réaménagement de l'angle sud-est du replat et une occupation diffuse difficile à caractériser. Aucune trace d'incendie n'a été mise en évidence. La terrasse est ensuite recouverte par les sables du processus \$RU543.

**Altitudes**

N° de terrasse	CARRE	X	Y	Z	X_carroyage	Y_carroyage
C253.3	RY49	0	0	660.50	423	49
C253.3	RX50	0	60	660.60	422	50.6
C253.3	RZ50	0	60	660.45	424	50.6
C253.3	RW53	0	0	660.45	421	53
C253.3	SA48	0	0	660.47	425	48
C253.3	RZ49	0	0	660.50	424	49

**Hierarchie des composants:**

C253.3

**Chantier : BW****Phase ou unité supérieure: phase-10****Terrasse : C254.1**

Annulé : Non

**Bâtiment(s) associé(s), cf. plans dans le catalogue des bâtiments**

STRUCT	Fonction(s)
BAT48	Spécialisée
BAT241	Stockage

Année(s) de fouille : 1989-1990

Zone(s) de fouille : XVII-XX

Surface fouillée : 3/4

Surface conservée : 3/4

Qualité de conservation : Bon

Forme: Rectangulaire

Dimension restituée 1 (suit les courbes de niveau) : 12.5 mètres

Dimension restituée 2 (amont-aval) : 6.5 mètres

Surface restituée : 81.25 mètres carrés

**Type de construction :** Réaménagement

Doute sur le type de construction : Non

Description :

La terrasse réutilise une partie du replat abandonné C11.9 et s'étend plus loin, en direction de l'ouest, suite au comblement du fossé A1194.2 par les dépôts de ruissellement du \$RU522. Le muret aval est sans doute refait (quelques pierres sont conservées dans l'angle nord-ouest (A5840.1)) de même que la bordure occidentale de la terrasse (A1137.1) adossée au talus formé par les alluvions du \$TO521. A la différence de la terrasse voisine C253.1, aucun remblai n'est ajouté sur la surface du replat.

**Structures limitées :**

A l'amont, la limite de la terrasse est marquée par l'alignement de pierres A5839.1 et l'extrémité nord du mur à double parement USA1034 associée au podium USA1082 (ce dispositif est excavé à la phase-11 (AFC1516) et seul subsiste l'alignement de pierres A1153.1 pour en attester la forme initiale). Aucun fossé de drainage n'est aménagé. Un axe de circulation est-ouest est perceptible à l'amont des deux terrasses C254.1 et C253.1 (replat d'environ 1.20 m de largeur) ; il se termine à l'ouest contre le podium en pierre sèche USA1082. Une petite rampe d'accès à C254.1 a été découverte à l'extrémité orientale de la terrasse (remblai USA1749) ; cet accès est apparemment commun aux terrasses C254.1 et C253.1, et dessert les trois bâtiments qu'elles comprennent.

**Type d'occupation :** Bâtiments

et Espace(s) ouvert(s)

Doute sur l'occupation : Non

Description :

La terrasse est occupée par deux bâtiments : la maison BAT48, à l'ouest, qui peut être une habitation ou un atelier, et le bâtiment à plancher surélevé BAT241, à l'est, dont la fonction de stockage est probable. On accédait aux deux bâtiments depuis l'angle sud-est de la terrasse (rampe USA1749) et des axes de circulation ceinturaient le bâtiment BAT241 à l'est et au nord.

**Histoire événementielle :**

La terrasse C254.1 est un réaménagements de l'ancienne terrasse C11.9 après le dépôt des sables du processus \$RU522. Elle constitue une réoccupation de la zone après une période d'abandon. Deux bâtiments sont édifiés sur la terrasse (BAT48 et BAT241) et occupés un certain temps avant d'être abandonnés à leur tour. Un axe de circulation longeant l'amont de la terrasse et une rampe d'accès à celle-ci ont été mis en évidence ; ils sont communs à C254.1 et à sa voisine C253.1. Les deux terrasses peuvent être considérées comme un système unique, fonctionnellement lié. Après un certain temps d'occupation, les deux maisons sont abandonnées au profit de deux autres constructions, l'une attestée (BAT47), l'autre probable (BAT241.2), qui conduisent à un nouvel état de la terrasse (C254.2).

**Altitudes**

N° de terrasse	CARRE	X	Y	Z	X_carroyage	Y_carroyage
C254.1	RU56	0	0	660.07	419	56
C254.1	RU58	0	0	659.99	419	58
C254.1	RT60	0	0	659.99	418	60
C254.1	RP63	0	0	660.02	414	63
C254.1	RS65	0	0	659.80	417	65
C254.1	RR63	0	0	659.98	416	63

**Hiérarchie des composants:**

C254.1

A1137.1 (UTA, ARCHI)

A5839.1 (UTA, ALIGN)

A5840.1 (UTA, MURET)

USA1749 (USA, REMB) 83/201 (UT, REMB)

A1749 (UTA, REMB)

R55/24b (UT, ANTHI)

s17w/6 (UT, NFI)

**Chantier : BW****Phase ou unité supérieure: phase-11****Terrasse : C254.2**

Annulé : Non

**Bâtiment(s) associé(s), cf. plans dans le catalogue des bâtiments**

STRUCT	Fonction(s)
BAT47	Spécialisée
BAT241.2	Stockage

Année(s) de fouille : 1989-1990

Zone(s) de fouille : XVII-XX

Surface fouillée : 3/4

Surface conservée : 3/4

Qualité de conservation : Très bon

Forme: Rectangulaire

Dimension restituée 1 (suit les courbes de niveau) : 12.5 mètres

Dimension restituée 2 (amont-aval) : 6.5 mètres

Surface restituée : 81.25 mètres carrés

**Type de construction :** Réutilisation

Doute sur le type de construction : Non

Description :

Le replat C254.2 est une perduration de la terrasse C254.1 après la construction des bâtiments BAT47 et BAT241.2 à l'emplacement des édifices précédents, BAT48 et BAT241. L'état C254.2 ne comprend aucun nouvel élément constitutif.

**Structures limitées :**

La rampe d'accès USA1749 de la terrasse est toujours fonctionnelle (état A1749.2) au sud-est. Elle continue d'être associée à un axe de circulation est-ouest longeant l'arrière de la terrasse et de sa voisine C253.2. Celui-ci est réaménagé (AFC1516) : son talus sud est refait (excavation (A5738), associée à une bande empierrée USA788 face à la rampe d'accès A1749.2) ; une ouverture est aménagée vers l'ouest en détruisant l'extrémité nord du mur à double parement USA1034 et de son podium latéral USA1082 (A5841.2). Une palissade (US15201), dont seuls quelques trous de piquets résiduels ont été retrouvés, borde probablement le sud du chemin sur toute sa longueur.

**Type d'occupation :** Bâtiments

et Espace(s) ouvert(s)

Doute sur l'occupation : Non

Description :

La terrasse est occupée à l'ouest par le BAT47 et à l'est par une construction à plancher probablement surélevé, BAT241.2, dont les composantes sont difficiles à identifier. Des axes de circulation sont identifiables sur les bordures est et nord de C253.2, et desservent les deux bâtiments et celui de la terrasse voisine C254.2.

**Histoire événementielle :**

Cette terrasse est une simple réutilisation de C254.1 sans réaménagements notables. Deux nouvelles constructions (BAT47 et BAT241.2) sont édifiées à l'emplacement des anciennes BAT48 et BAT241 de la phase-10. Ces maisons ne correspondent pas à des habitations mais à des annexes de l'habitation BAT4 située sur la terrasse voisine (C254.2). Elles sont abandonnées après un certain temps (pourrissement des éléments en bois) et la zone est recouverte par les sables du processus \$RU533.

**Altitudes**

N° de terrasse	CARRE	X	Y	Z	X_carroyage	Y_carroyage
C254.2		0	0		#Erreur	

**Hiérarchie des composants:**

C254.2
A1137.2 (UTA, ARCHI)
A1749.2 (UTA, REMB)
A5839.2 (UTA, ALIGN)
A5840.2 (UTA, MURET)



**Chantier : BW****Phase ou unité supérieure: phase-12****Terrasse : C254.3**

Annulé : Non

**Bâtiment(s) associé(s), cf. plans dans le catalogue des bâtiments**

STRUCT	Fonction(s)
BAT9	Stockage
BAT29	Spécialisée

Année(s) de fouille : 1989-1990

Zone(s) de fouille : XVI-XVII-XX

Surface fouillée : 3/4

Surface conservée : 1/2

Qualité de conservation : Bon

Forme: Rectangulaire

Dimension restituée 1 (suit les courbes de niveau) : 6 mètres

Dimension restituée 2 (amont-aval) : 3 mètres

Surface restituée : 18 mètres carrés

**Type de construction :** Réutilisation

Doute sur le type de construction : Non

Description :

La terrasse C254.3 est une réutilisation du replat C254.2 de la phase-11 sans aucun nouvel élément constitutif. Le remblai USA958 qui vient stabiliser le talus ouest de la terrasse (butte d'alluvions \$TO541) est considéré comme un élément associé à l'implantation du bâtiment BAT29.

**Structures limitées :**

L'ancienne rampe d'accès sud-est de la phase-11 (A1749.2) est désormais occupée par le bâtiment à plancher surélevé BAT9. Dans le prolongement ouest de l'arrière du bâtiment, une palissade constituée de piquets (AFC1515) délimite un petit talus, d'environ 1.60 m de largeur, à l'amont de la terrasse.

**Type d'occupation :** Bâtiments

et Espace(s) ouvert(s)

Doute sur l'occupation : Non

Description :

La terrasse est occupée à son extrémité ouest par la maison à même le sol BAT29, dont l'emprise est quasiment identique à celle de l'ancien BAT47 de la phase-11. Un autre bâtiment à plancher surélevé, BAT9, est situé dans l'angle sud-est de la terrasse. Une zone vide subsiste au centre de la terrasse.

**Histoire événementielle :**

L'état C254.3 succède au dépôt des processus \$RU533 et \$TO541. Il correspond à l'implantation et à l'occupation de deux nouveaux bâtiments, BAT9 et BAT29, détruits par un incendie à la fin de la phase-12. Les décombres sont ensuite recouverts par les sables du processus \$RU543.

**Altitudes**

N° de terrasse	CARRE	X	Y	Z	X_carroyage	Y_carroyage
C254.3	RO63	50	50	660.10	413.5	63.5
C254.3	RR63	0	0	660.00	416	63
C254.3	RU57	0	0	660.05	419	57

**Hierarchie des composants:**

<b>C254.3</b>	
USA958 (USA, REMB)	A958 (UTA, REMB)
	A998 (UTA, ZEMPIER)
	TBs/a (UTA, ANTHI)
	TBs/b (UTA, ANTHI)

**Chantier : BW****Phase ou unité supérieure: phase-33****Terrasse : C255**

Annulé : Non

**Bâtiment(s) associé(s), cf. plans dans le catalogue des bâtiments**

Année(s) de fouille : 1995

Zone(s) de fouille : XIVaval

Surface fouillée : 3/4

Surface conservée : Indéterminable

Qualité de conservation : Indéterminable

Forme: Rectangulaire

Dimension restituée 1 (suit les courbes de niveau) : 0 mètres

Dimension restituée 2 (amont-aval) : 0 mètres

Surface restituée : 0 mètres carrés

**Type de construction :** Création

Doute sur le type de construction : Non

Description :

La terrasse C255 ne comporte aucun bâtiment; elle est contemporaine de la terrasse C156 fouillée par l'équipe TERA dans la zone XIV, sous le limon RUS11.

**Structures limitées :**

Les trous de poteaux US331 suivent la limite amont de la terrasse. On ne connaît pas l'extension du replat vers l'est; il se termine en PE vers l'ouest.

**Type d'occupation :** Indéterminé

et

Doute sur l'occupation : Non

Description :

Voir description TERA.

**Histoire événementielle :**

C255 est aménagée après le dépôt \$CO570. Elle perdure à la phase-34 et sera scellée par le dépôt \$RU640. La limite est de cette terrasse est recoupée par le chenal US36 de \$TO290 (postérieur à la phase-35).

**Altitudes**

N° de terrasse	CARRE	X	Y	Z	X_carroyage	Y_carroyage
C255	PE47	90	70	666.04	354.9	47.7
C255	PE49	90	95	665.70	354.9	49.95
C255	PK49	60	90	665.68	359.6	49.9
C255	PO47	20	90	665.74	363.2	47.9
C255	PO50	60	55	665.55	363.6	50.55

**Hierarchie des composants:**

C255

**Chantier : BW****Phase ou unité supérieure: phase-13****Terrasse : C256**

Annulé : Non

**Bâtiment(s) associé(s), cf. plans dans le catalogue des bâtiments**

Année(s) de fouille : 1990

Zone(s) de fouille : XX

Surface fouillée : Indéterminable

Surface conservée : Indéterminable

Qualité de conservation : Mauvais

Forme: Indéterminable

Dimension restituée 1 (suit les courbes de niveau) : 0 mètres

Dimension restituée 2 (amont-aval) : 0 mètres

Surface restituée : 0 mètres carrés

**Type de construction :** Création

Doute sur le type de construction : Oui

Description :

Un muret latéral formant l'angle nord-est de la terrasse (A1210) et un empiérement (A1211) sont les seuls éléments constitutifs de cette structure très mal conservée.

**Structures limites :**

Aucune structure ne délimite précisément la terrasse.

**Type d'occupation :** Indéterminé

et

Doute sur l'occupation : Non

Description :

Aucun type d'occupation spécifique n'est visible sur la terrasse.

**Histoire événementielle :**

Cet angle de terrasse est contemporain de la terrasse C218 supportant le bâtiment BAT33.

**Altitudes**

N° de terrasse	CARRE	X	Y	Z	X_carroyage	Y_carroyage
C256	QZ71	0	0	660.13	399	71

**Hierarchie des composants:**

C256

A1210 (UTA, MUR)

A1211 (UTA, EMPIER)

US25290 (US, COL)

68/A1 (UT, COL)

T3r/6D (UT, COL)

T3r/6E (UT, COL)

T3r/6F (UT, COL)

**Chantier : BW****Phase ou unité supérieure: phase-21****Terrasse : C257**

Annulé : Non

**Bâtiment(s) associé(s), cf. plans dans le catalogue des bâtiments**

STRUCT	Fonction(s)
BAT247	Habitation ou Atelier

Année(s) de fouille : 1992

Zone(s) de fouille : VIII

Surface fouillée : 1/1

Surface conservée : 1/1

Qualité de conservation : Indéterminable

Forme: Rectangulaire

Dimension restituée 1 (suit les courbes de niveau) : 12.9 mètres

Dimension restituée 2 (amont-aval) : 6.8 mètres

Surface restituée : 87.72 mètres carrés

**Type de construction :** Réaménagement

Doute sur le type de construction : Non

Description :

La terrasse comprend plusieurs éléments, en particulier l'empierrement A5845, perduration de A2979 de C49. On a réutilisé cette structure, en y ajoutant A2155 et A2464 pour rehausser et renforcer l'angle nord-est de B247. De plus, on a apporté deux couches de remblai, 2/27 et 2/29.

**Structures limitées :**

On n'observe aucune structure limitée.

**Type d'occupation :** Bâtiment

et Espace(s) ouvert(s)

Doute sur l'occupation : Non

Description :

Voir BAT247.

**Histoire événementielle :**

Pour aménager la nouvelle terrasse, les constructeurs ont donc prolongé l'empierrement A2979 en ajoutant deux empierresments qui ferment la terrasse, A2155 et A2464, noyant A3188 et les stylobates de B81 A2421 et A2151 de la phase-19. Les bâtisseurs ont profité de l'horizontalisation précédente, ce qu'ils feront aussi lors de l'aménagement du bâtiment B65 qui scelle B247.

**Altitudes**

N° de terrasse	CARRE	X	Y	Z	X_carroyage	Y_carroyage
C257	PP35	68	65	666.92	364.68	35.65
C257	PZ35	3	30	666.91	374.03	35.3
C257	QA40	90	91	666.26	375.9	40.91
C257	PP41	43	50	666.21	364.43	41.5

**Hiérarchie des composants:**

C257

A5845 (USA, MURET)

USA2155 (USA, EMPIER) 2/27 (UTA, REMB)

2/29 (UTA, REMB)

A2155 (UTA, EMPIER)

A2464 (UTA, EMPIER)

**Chantier : BW****Phase ou unité supérieure: C258****Terrasse : C258**

Annulé : Non

**Bâtiment(s) associé(s), cf. plans dans le catalogue des bâtiments**

Année(s) de fouille : 1998

Zone(s) de fouille : Tr.35

Surface fouillée : Indéterminable

Surface conservée : Indéterminable

Qualité de conservation : Bon

Forme: Indéterminable

Dimension restituée 1 (suit les courbes de niveau) : 0 mètres

Dimension restituée 2 (amont-aval) : 0 mètres

Surface restituée : 0 mètres carrés

**Type de construction :** Création

Doute sur le type de construction : Non

Description :

Terrasse avec muret aval et remblai associé (couches 58 et 59 de t35w). Lors du creusement de la tranchée, le muret aval est apparu en plan (A5819), légèrement oblique par rapport au carroyage.

**Structures limites :**

Seule la limite aval de cette terrasse est connue (muret A5819, dont le sommet conservé se trouve à une altitude d'environ 659.30 m), approximativement sur la ligne 86 de notre carroyage (mètres QO-QQ).

**Type d'occupation :** Indéterminé

et

Doute sur l'occupation : Non

Description :

Pour autant qu'on puisse en juger d'après les coupes de la tranchée Tr.35, aucun bâtiment n'occupe cette terrasse mais il est difficile d'évaluer l'importance de l'érosion.

**Histoire événementielle :**

La création de cette terrasse est relativement mal calée dans le temps, entre le substrat et la phase-13, soit Tessin A ou Tessin B. Il s'agit de la terrasse la plus basse dans la pente observée pour ces phases anciennes de Waldmatte-est.

**Altitudes**

N° de terrasse	CARRE	X	Y	Z	X_carroyage	Y_carroyage
C258	QO86	20	40	659.30	388.2	86.4

**Hierarchie des composants:**

<b>C258</b>	
US25383 (USA, TERRASSE)	t35w/59 (UTA, REMB)
USA5819 (USA, MURET)	A5819 (UTA, MURET)
	t35e/11 (UTA, MURET)
	t35w/58 (UTA, MURET)

**Chantier : BW****Phase ou unité supérieure: phase-36****Terrasse : C259**

Annulé : Non

**Bâtiment(s) associé(s), cf. plans dans le catalogue des bâtiments**

Année(s) de fouille : 1995

Zone(s) de fouille : XIVaval

Surface fouillée : 1/4

Surface conservée : 1/4

Qualité de conservation : Indéterminable

Forme: Indéterminable

Dimension restituée 1 (suit les courbes de niveau) : 0 mètres

Dimension restituée 2 (amont-aval) : 0 mètres

Surface restituée : 0 mètres carrés

**Type de construction :** Création

Doute sur le type de construction : Non

Description :

La terrasse C259 a été repérée dans les coupes AO et Q6 romaine dont il ne reste que l'angle Sud-Est, visible en coupes AO et Q6, fouillée en plan par TERA.

**Structures limites :**

C259 est en relation avec AFC232.

**Type d'occupation :** Indéterminé

et

Doute sur l'occupation : Non

Description :

Dans l'angle sud-est de la terrasse, apparaît un groupe de six trous de poteaux (AFC232).

**Histoire événementielle :**

Cette terrasse est aménagée sur les colluvions \$CO637 . Elle est comblée à son tour par les colluvions \$CO247.

**Altitudes**

N° de terrasse	CARRE	X	Y	Z	X_carroyage	Y_carroyage
C259	PA47	60	5	666.00	350.6	47.05
C259	PA48	60	50	665.60	350.6	48.5
C259	PA49	85	80	665.60	350.85	49.8
C259	PE49	40	80	665.74	354.4	49.8

**Hiérarchie des composants:****C259**

US335 (USA, REMB)

Q6/7 (UT, COL)

Q6/8 (UT, COL)

US106 (US, COL)

AO/9 (UT, COL)

Q6/9 (UT, COL)

**Chantier : BW****Phase ou unité supérieure: phase-11****Terrasse : C260**

Annulé : Non

**Bâtiment(s) associé(s), cf. plans dans le catalogue des bâtiments**

Année(s) de fouille : 1998

Zone(s) de fouille : XXXII

Surface fouillée : Indéterminable

Surface conservée : Indéterminable

Qualité de conservation : Mauvais

Forme: Rectangulaire

Dimension restituée 1 (suit les courbes de niveau) : 0 mètres

Dimension restituée 2 (amont-aval) : 5.2 mètres

Surface restituée : 0 mètres carrés

**Type de construction :** Création

Doute sur le type de construction : Non

Description :

La terrasse C260 est un petit replat aménagé par excavation de la pente (A5880) et dépôt d'un remblai terreux à l'aval (US20327). Elle a été fouillée partiellement et sa limite orientale est hypothétique (choix du module C253.2). Sa limite nord est, quant à elle, déduite de l'étendue du remblai visible dans la coupe t2a.

**Structures limitées :**

La bordure ouest de la terrasse est adossée au mur à double parement AFC2149 construit à la phase-10 (état A5841.2).

**Type d'occupation :** Espace(s) ouvert(s)

et

Doute sur l'occupation : Oui

Description :

Mis à part un fossé de drainage (A5048) dont la trace se perd à l'est, aucun reste d'occupation n'a été mis en évidence lors de la fouille partielle de cette terrasse. L'érosion de pente ne semble pas pouvoir à elle seule justifier cette absence ; il est probable que le replat correspondait à un espace ouvert, du moins dans la partie ouest dégagée.

**Histoire événementielle :**

Cette terrasse succède à un important épisode de colluvionnement (SCO525). Elle est aménagée contre le flanc est du mur à double parement AFC2149 et son excavation arrière entame l'aval de la terrasse C171.2 de la phase-9. Après un certain temps d'utilisation, le replat et son fossé sont scellés par les dépôts du ruissellement \$RU533, avant d'être recouverts par les colluvions \$CO537. La zone n'est pas réoccupée avant la phase-18.

**Altitudes**

N° de terrasse	CARRE	X	Y	Z	X_carroyage	Y_carroyage
C260	RB48	50	0	662.72	401.5	48
C260	RD49	0	50	662.72	403	49.5
C260	RE48	0	0	662.64	404	48
C260	RE46	60	0	662.74	404.6	46
C260	RG49	0	70	662.48	406	49.7

**Hierarchie des composants:**

C260	
A5048 (UTA, FOC)	
A5880 (UTA, EXCAV)	
US20327 (USA, REMB)	154/12 (UTA, REMB)
	t2a/72 (UT)

**Chantier : BW****Phase ou unité supérieure: phase-15****Terrasse : C261**

Annulé : Non

**Bâtiment(s) associé(s), cf. plans dans le catalogue des bâtiments**

STRUCT	Fonction(s)
BAT28	Indéterminée

Année(s) de fouille : 1990

Zone(s) de fouille : XX

Surface fouillée : 1/1

Surface conservée : Indéterminable

Qualité de conservation : Bon

Forme: Rectangulaire

Dimension restituée 1 (suit les courbes de niveau) : 0 mètres

Dimension restituée 2 (amont-aval) : 3.5 mètres

Surface restituée : 0 mètres carrés

**Type de construction :** Création

Doute sur le type de construction : Non

Description :

La terrasse C261 est constituée d'une excavation (A5674) peu profonde à l'amont et d'un éventuel remblai terreux très érodé (75/i) à l'aval. De dimensions modestes, elle est aménagée pour l'implantation du bâtiment BAT28. Seule sa partie sud-ouest est conservée. Son emplacement, au milieu de la terrasse aménagée précédemment dans la zone (C254.3 de la phase-12) et son axe différent montrent que l'ancienne organisation n'est plus perceptible. Seul un replat au relief peu accusé devait subsister dans la topographie au moment de la création de cette terrasse.

**Structures limitées :**

Aucune structure ne délimite précisément la terrasse.

**Type d'occupation :** Bâtiment

et

Doute sur l'occupation : Non

Description :

La terrasse C261 est occupée par le bâtiment à même le sol BAT28 dont la fonction reste indéterminée.

**Histoire événementielle :**

La terrasse C261 est aménagée après un abandon prolongé de la zone. Située au milieu de l'ancienne terrasse C254.3 de la phase-12, elle présente un axe différent. Ses dimensions sont également plus réduites et visent uniquement à servir d'assise au bâtiment à même le sol BAT28. Après l'abandon de celui-ci, des sables de ruissellement (SRU218) puis des colluvions (SCO547) viennent recouvrir l'emplacement. La partie est de la terrasse est détruite ultérieurement par le chenal \$TO574.

**Altitudes**

N° de terrasse	CARRE	X	Y	Z	X_carroyage	Y_carroyage
C261	RR63	0	0	660.01	416	63
C261	RS61	0	0	660.10	417	61
C261	RS64	40	40	659.93	417.4	64.4

**Hierarchie des composants:**

C261

75/i (UT, NFI)

A5674 (UTA, EXCAV)



**Chantier : BW****Phase ou unité supérieure: phase-18****Terrasse : C262**

Annulé : Non

**Bâtiment(s) associé(s), cf. plans dans le catalogue des bâtiments**

Année(s) de fouille : 1993

Zone(s) de fouille : I-II

Surface fouillée : 1/1

Surface conservée : 1/1

Qualité de conservation : Mauvais

Forme: Indéterminable

Dimension restituée 1 (suit les courbes de niveau) : 0 mètres

Dimension restituée 2 (amont-aval) : 0 mètres

Surface restituée : 0 mètres carrés

**Type de construction :** Création

Doute sur le type de construction : Non

Description :

La terrasse est définie sur le replat principal (zone I-II) par un remblai US393 et un alignement de blocs USA2298.

**Structures limitées :**

L'extension de la terrasse vers l'est est donnée par la fosse-silo USA1994 qui appartient à son occupation AFC54.

**Type d'occupation :** Bâtiment

et

Doute sur l'occupation : Oui

Description :

La terrasse supporte une occupation ( AFC54 et OCC136): il peut s'agir d'une construction mal conservée, fortement perturbée par les labours entrepris pour l'installation des terrasses C46 et C252 de la phase-19.

**Histoire événementielle :**

Cette terrasse est postérieure à \$TO301. Elle s'installe à l'est et sur le canal A2760 de la phase-17 qui est comblé . Après occupation, elle est remblayée par C46 et C252, terrasses de la phase-19.

**Altitudes**

N° de terrasse	CARRE	X	Y	Z	X_carroyage	Y_carroyage
C262	OZ04	90	95	672.86	349.9	4.95
C262	PA10	20	30	672.20	350.2	10.3

**Hierarchie des composants:**

<b>C262</b>	
US393 (USA, REMB)	28/21 (UT, COL)
	29/63 (UTA, ANTHI)
	Q2/29 (UTA, REMB)
	Q2/29A (UTA, REMB)
	Q2/31 (UTA, CUV)
	Q2/32 (UTA, ANTHI)
USA2298 (USA, ALIGN)	A2298 (UTA, ALIGN)
	Q2/25D (UTA, MURET)

**Chantier : BW****Phase ou unité supérieure: phase-19****Terrasse : C263**

Annulé : Non

**Bâtiment(s) associé(s), cf. plans dans le catalogue des bâtiments**

STRUCT	Fonction(s)
BAT90	Habitation et Indéterminée

Année(s) de fouille : 1993

Zone(s) de fouille : IV-V

Surface fouillée : 1/1

Surface conservée : Indéterminable

Qualité de conservation : Mauvais

Forme: Rectangulaire

Dimension restituée 1 (suit les courbes de niveau) : 11 mètres

Dimension restituée 2 (amont-aval) : 7 mètres

Surface restituée : 77 mètres carrés

**Type de construction :** Création

Doute sur le type de construction : Non

Description :

Cette terrasse est visible en coupe Q3 et a été fouillée en zones IV et V, zones non élaborées.

**Structures limitées :**

Ses limites latérales et amont sont données par l'extension du BAT90. Le replat de la terrasse est bien visible en coupe Q3 où il se prolonge du mètre 22 au mètre 26, puis est interrompu par une excavation postérieure A5826, de la phase-31.

**Type d'occupation :** Bâtiment

et

Doute sur l'occupation : Non

Description :

Voir BAT90.

**Histoire événementielle :**

Cette terrasse est contemporaine des phases-18 et/ou -19.

**Altitudes**

N° de terrasse	CARRE	X	Y	Z	X_carroyage	Y_carroyage
C263	PC21	80	50	670.10	352.8	21.5
C263	0	80	50	669.75	-441.2	0.5
C263	PC26	80	80	669.50	352.8	26.8

**Hierarchie des composants:**

C263

**Chantier : BW****Phase ou unité supérieure: phase-25****Terrasse : C264**

Annulé : Non

**Bâtiment(s) associé(s), cf. plans dans le catalogue des bâtiments**

Année(s) de fouille : 1998

Zone(s) de fouille : XI

Surface fouillée : 1/2

Surface conservée : 1/2

Qualité de conservation : Mauvais

Forme: Indéterminable

Dimension restituée 1 (suit les courbes de niveau) : 8.8 mètres

Dimension restituée 2 (amont-aval) : 0 mètres

Surface restituée : 0 mètres carrés

**Type de construction :** Création

Doute sur le type de construction : Non

Description :

Cette terrasse est définie par un muret aval, un retour ouest et un empiérement fouillés par Tera en Zone 28 (STR2959,2960,2961). Il n'y a pas d'excavation repérée. Seules ces structures ont été fouillées, le replat en amont n'a pas été vu et on ne sait s'il supportait un bâtiment.

**Structures limitées :**

Aucune structure ne délimite précisément la terrasse.

**Type d'occupation :** Indéterminé

et

Doute sur l'occupation : Non

Description :

Il n'y a pas d'occupation définie.

**Histoire événementielle :**

Cette terrasse est contemporaine et contigue de C113 qui supporte B127. Il pourrait même s'agir d'une seule et même terrasse.

**Altitudes**

N° de terrasse	CARRE	X	Y	Z	X_carroyage	Y_carroyage
C264	OJ04	10	50	672.67	333.1	4.5
C264	OH04	15	95	672.59	332.15	4.95
C264	OE05	90	35	672.43	329.9	5.35
C264	OC04	10	10	672.40	327.1	4.1
C264	OC05	5	40	672.24	327.05	5.4
C264	OB05	5	95	672.12	326.05	5.95

**Hierarchie des composants:**

<b>C264</b>	
AFC78 (EV, AFC)	STR2959 (UTA, MURET)
	STR2960 (UTA, EMPIER)
	STR2961 (UTA, MURET)

**Chantier : BW****Phase ou unité supérieure: \$OI653****Terrasse : C265**

Annulé : Non

**Bâtiment(s) associé(s), cf. plans dans le catalogue des bâtiments**

STRUCT	Fonction(s)
BAT227	Indéterminée

Année(s) de fouille : 1991

Zone(s) de fouille : Tr.20

Surface fouillée : 1/4

Surface conservée : Indéterminable

Qualité de conservation : Indéterminable

Forme: Indéterminable

Dimension restituée 1 (suit les courbes de niveau) : 7 mètres

Dimension restituée 2 (amont-aval) : mètres

Surface restituée : mètres carrés

**Type de construction :** Création

Doute sur le type de construction : Non

Description :

La terrasse C265 est visible en coupe dans la tranchée Tr.20 (coupe nord dessinée et coupe sud, non relevée). D'après la position et l'extension des vestiges, l'orientation de la terrasse correspond à celle du carroyage de la fouille. C265 est aménagée par dépôt d'un remblai sableux et d'un empièchement dans la partie occidentale (A1720), à l'emplacement d'un sorte de très légère "butte" résiduelle à l'emplacement des occupations plus anciennes de BAT54 et BAT53 (terrasses C27.1 et C27.2).

**Structures limitées :**

Il n'y a pas de structures limitées à proprement parler. Le développement de la terrasse C265 est suggéré par l'emprise du remblai visible en coupe, environ 7 mètres du mètre PN78 au mètre PT78.

**Type d'occupation :** Bâtiment

et

Doute sur l'occupation : Non

Description :

L'existence du bâtiment BAT227 est déduite de la présence d'un sol tassé rubéfié lors de l'incendie de la structure. La position de cet aménagement dans une série chronologique de bâtiments mieux conservés, toujours au même emplacement, laisse aussi supposer l'existence d'une structure construite, dont la fonction ne peut être précisée.

**Histoire événementielle :**

La terrasse C265 (processus \$OI653) succède, au même emplacement, au processus d'occupation \$OC654 postérieur à la phase-13. Elle est scellée par le remblai de la terrasse C217 du bâtiment BAT226 (processus \$OC656). Toute la séquence sédimentaire de cette portion de la tranchée Tr.20 est relativement mal calée par rapport aux phases d'occupation, entre la phase-13 (terminus a quo) et le processus \$TL591 antérieur à la phase-29.

**Altitudes**

N° de terrasse	CARRE	X	Y	Z	X_carroyage	Y_carroyage
C265	PO78	0	0	661.20	363	78
C265	PT78	0	0	661.10	368	78

**Hiérarchie des composants:**

C265	
US25212 (USA, REMB)	20n/19a (UTA, REMB)
	20n/19b (UTA, REMB)
USA1720 (USA, EMPIER)	20n/80 (UTA, EMPIER)
	A1720 (UTA, EMPIER)

**Chantier : BW****Phase ou unité supérieure: phase-26****Terrasse : C266**

Annulé : Non

**Bâtiment(s) associé(s), cf. plans dans le catalogue des bâtiments**

Année(s) de fouille : 1998

Zone(s) de fouille : I-IV-XXXI

Surface fouillée : 3/4

Surface conservée : 1/2

Qualité de conservation : Mauvais

Forme: Polygonale

Dimension restituée 1 (suit les courbes de niveau) : mètres

Dimension restituée 2 (amont-aval) : mètres

Surface restituée : mètres carrés

**Type de construction :** Création

Doute sur le type de construction : Non

Description :

Cette terrasse est visible en zone XXXI,I et IV, dans les coupes S2, R, P et Q2, Q3.

**Structures limitées :**

Il n'y pas de structures de limites observées.

**Type d'occupation :** Indéterminé

et

Doute sur l'occupation : Non

Description :

On observe les traces d'un incendie INC130 très érodé sur cette terrasse et quelques structures en creux AFC170 , mais l'absence de tout bâtiment.

**Histoire événementielle :**

Cette terrasse est complémentaire et contemporaine de C126, à l'ouest, et de C196, en aval et à l'ouest. Ces trois terrasses forment un ensemble. La terrasse C266 est postérieure à C32 de B69 et reprend largement le replat de cette dernière.

**Altitudes**

N° de terrasse	CARRE	X	Y	Z	X_carroyage	Y_carroyage
C266	OV13	55	1	671.30	345.55	13.01
C266	OV16	60	2	670.77	345.6	16.02
C266	PA13	70	25	671.50	350.7	13.25

**Hiérarchie des composants:**

C266

**Chantier : BW****Phase ou unité supérieure: phase-29****Terrasse : C267**

Annulé : Non

**Bâtiment(s) associé(s), cf. plans dans le catalogue des bâtiments**

Année(s) de fouille : 1994

Zone(s) de fouille : VI-VII-VIII-XIV

Surface fouillée : 1/1

Surface conservée : 1/1

Qualité de conservation : Bon

Forme: Rectangulaire

Dimension restituée 1 (suit les courbes de niveau) : 17 mètres

Dimension restituée 2 (amont-aval) : 8 mètres

Surface restituée : 136 mètres carrés

**Type de construction :** Création

Doute sur le type de construction : Non

Description :

Cette terrasse s'étend jusqu'au drain DRAIN216 vers l'ouest. Ce drain, creusé dans la première coulée boueuse \$TL591, a contenu une bonne partie de la seconde coulée boueuse \$TL261: son remplissage étant homogène sur un mètre d'épaisseur, il semble bien avoir été aménagé dans ce but. Cette terrasse comporte des structures AFC34 et AFC296 et une occupation OCC43 qui pourrait bien délimiter un bâtiment non défini.

**Structures limitées :**

Une connexion A1789 et un petit foyer A2004 limitent cette terrasse à l'est.

**Type d'occupation :** Bâtiment

et Espace(s) ouvert(s)

Doute sur l'occupation : Oui

Description :

AFC34 est un ensemble d'anomalies constitué de nombreux trous de poteaux, d'os animaux en connexion, d'une cuvette et d'un empiérement. Ces témoins pourraient indiquer la présence d'un hypothétique bâtiment sur la terrasse principale. AFC296 est un ensemble de neuf trous de poteaux en cercle de 250x200cm qui pourrait marquer la présence d'un grenier surélevé. On observe en plus les traces d'une occupation OCC43, définie par des niveaux charbonneux et rubéfiés en relation avec les structures AFC34 (incendie d'un bâtiment?), notamment 5/Q INCEND.

**Histoire événementielle :**

C267 est une terrasse qui perdure à la phase-30, et se place chronologiquement après \$TL591; elle sera recouverte par \$TL261.

**Altitudes**

N° de terrasse	CARRE	X	Y	Z	X_carroyage	Y_carroyage
C267	PR31	90	80	668.00	366.9	31.8
C267	PS39	90	50	666.70	367.9	39.5
C267	PX32	40	55	667.70	372.4	32.55
C267	PY37	99	50	666.95	373.99	37.5
C267	PN35	50	20	667.40	362.5	35.2

**Hiérarchie des composants:**

C267

**Chantier : BW****Phase ou unité supérieure: phase-1****Terrasse : D1**

Annulé : Non

**Bâtiment(s) associé(s), cf. plans dans le catalogue des bâtiments**

Année(s) de fouille : 1989-1990

Zone(s) de fouille : XVI-XVII-XX

Surface fouillée : Indéterminable

Surface conservée : Indéterminable

Qualité de conservation : Mauvais

Forme: Dimension restituée 1 (suit les courbes de niveau) :  mètresDimension restituée 2 (amont-aval) :  mètresSurface restituée :  mètres carrés**Type de construction :** Doute sur le type de construction : 

Description :

Le replat D1 présente une largeur de 3 m et a été suivi sur un peu moins de 30 m. D'axe SE-NW à l'est, il s'incurve ensuite légèrement vers le sud. Une section aménagée a été observée sur une dizaine de m à l'est (zone XVI) : la bordure aval du replat est consolidée par un empièchement (A5799) disposé dans un léger fossé (A5800). Plus à l'ouest, seul un léger replat est visible dans la coupe R55 et les décapages de la zone XX.

**Structures limitées :**

Aucune structure ne délimite précisément la terrasse.

**Type d'occupation :** et Doute sur l'occupation : 

Description :

Le replat D1 correspond à un chemin (longueur, tracé et étroitesse) longeant la pente de Waldmatte-est. Il a été repéré sur une trentaine de mètres mais on peut supposer qu'il se prolongeait de part et d'autre, peut-être sur toute la longueur du coteau.

**Histoire événementielle :**

Le chemin en terre D1 constitue le premier aménagement reconnu à Waldmatte-est (phase-1). La partie occidentale du chemin est recouverte par une petite nappe de ruissellement (processus \$RU602) avant que la voie soit obliérée par les terrasses aménagées à la phase-2.

**Altitudes**

N° de terrasse	CARRE	X	Y	Z	X_carroyage	Y_carroyage
D1	SD41	0	0	660.64	428	41
D1	SE43	0	0	660.38	429	43
D1	RY50	0	0	660.10	423	50
D1	SB50	0	0	660.00	426	50
D1	RQ61	0	0	659.82	415	61
D1	RR63	0	0	659.65	416	63
D1	RV56	0	0	659.80	420	56
D1	RU60	0	0	659.65	419	60

**Hiérarchie des composants:**

<b>D1</b>	
C250 (EV, C)	A5800 (UTA, EXCAV)
	US15232 (USA, REMB)
	96/DC (UTA, REMB)
	S46n/27 (UTA, REMB)
	S51s/52 (UT, NATI)
	US15240 (USA, REMB)
	166/BT (UT, NFI)
	96/DA (UT, NATI)
	t1w/118 (UTA, EMPIER)
	USA5799 (USA, MURET)
	96/BE (UT, RUIS)
	96/BQ (UTA, REMB)
	96/CF (UT, NATI)
	A5799 (UTA, EMPIER)

**Chantier : BW****Phase ou unité supérieure: phase-3****Terrasse : D2.1**

Annulé : Non

**Bâtiment(s) associé(s), cf. plans dans le catalogue des bâtiments**

Année(s) de fouille : 1989-1992

Zone(s) de fouille : XVI-XVIII

Surface fouillée : 1/1

Surface conservée : 1/1

Qualité de conservation : Très bon

Forme:

Dimension restituée 1 (suit les courbes de niveau) :

7

mètres

Dimension restituée 2 (amont-aval) :

2

mètres

Surface restituée : 14 mètres carrés

**Type de construction :**

Création

Doute sur le type de construction :

Non

Description :

Le "replat" D2.1 borde le flanc oriental de la terrasse C2.1 ; il est aménagé dans l'axe de la pente. Il présente une largeur de 2 m et une longueur d'environ 7 m. Le replat se raccorde au sud au chemin perpendiculaire D3, par l'intermédiaire d'une petite pente assez marquée, couverte de dalles de schiste effondrées (empierrement A1703, voir chemin D3). Son extrémité au nord rejoint également à angle droit le chemin D4.1.

**Structures limitées :**

Le replat D2.1 est bordé, à l'est, par une palissade (AFC1552) qui était constituée de poteaux espacés d'1.50 m environ, qui maintenaient probablement des planches horizontales (rigole d'implantation entre les trous de poteau).

**Type d'occupation :**

Chemin

et

Doute sur l'occupation :

Non

Description :

Le replat D2.1 est interprété comme un chemin (longueur, tracé et étroitesse, intégration dans le plan général des structures de la phase-4). Il établit la jonction entre le chemin principal D3, à l'amont, et le chemin D4.1, à l'aval.

**Histoire événementielle :**

Le chemin D2.1 est aménagé en même temps que la terrasse C2.1 et les chemins D3 et D4.1, postérieurement au dépôt des colluvions \$CO505. Il est recouvert par les dépôts du processus de ruissellement \$RU527 avant d'être réutilisé à la phase-4.

**Altitudes****Hierarchie des composants:**

<b>D2.1</b>		
AFC1552 (EV, AFC)	A374 (UTA, TP)	
	A406 (UTA, TP)	
USA1674 (USA, EXCAV)	A1674 (UTA, EXCAV)	
	R3844/41 (UTA)	
	USA670 (EV, RIG)	A353 (UTA, TP)
		A384 (UTA, TP)
		A670 (UTA, RIG)
		r450w/96 (UTA)
USA1675 (USA, AFC)	A1675 (UTA, TP)	
	A1677 (UTA, TP)	



**Chantier : BW**

**Phase ou unité supérieure: phase-4**

**Terrasse : D2.2**

Annulé : Non

**Bâtiment(s) associé(s), cf. plans dans le catalogue des bâtiments**

Année(s) de fouille : 1989-1992

Zone(s) de fouille : XVI-XVIII

Surface fouillée : 1/1

Surface conservée : 1/1

Qualité de conservation : Très bon

Forme:

Dimension restituée 1 (suit les courbes de niveau) :

7

mètres

Dimension restituée 2 (amont-aval) :

2

mètres

Surface restituée : 14 mètres carrés

**Type de construction :**

Réutilisation

Doute sur le type de construction :

Non

Description :

Le "replat" D2.2 correspond à une réutilisation du chemin D2.1 à la phase-4, sans réaménagement notable. Il se raccorde aux nouveaux chemins D5, à l'amont, et D4.2, à l'aval.

**Structures limites :**

La palissade AFC1552 de la phase-3 n'existe plus et aucune clôture n'est apparemment reconstruite sur le bord est du chemin. Celui-ci est désormais délimité, à l'ouest, par une petite barrière protégeant l'entrée du bâtiment BAT852 (A2949).

**Type d'occupation :**

Chemin

et

Doute sur l'occupation :

Non

Description :

Le replat D2.2 est interprété comme un chemin de desserte des terrasses situées en aval du chemin principal du village, D5.

**Histoire événementielle :**

Le chemin D2.2 correspond à une réutilisation du chemin D2.1 lors de la phase-4, après le dépôt du processus de ruissellement \$RU527. A la fin de l'occupation, la petite clôture A2949 qui sépare le chemin du bâtiment BAT852 est incendiée en même temps que toutes les constructions du village. Le processus de ruissellement \$RU511 vient recouvrir la zone puis l'ancien chemin est englobé dans l'emprise de la terrasse agricole C2.3 (phase-5).

**Altitudes**

**Hiérarchie des composants:**

D2.2

**Chantier : BW****Phase ou unité supérieure: phase-3****Terrasse : D3**

Annulé : Non

**Bâtiment(s) associé(s), cf. plans dans le catalogue des bâtiments**

Année(s) de fouille : 1988-1998

Zone(s) de fouille : XVI-XVIII-XXXII

Surface fouillée : Indéterminable

Surface conservée : Indéterminable

Qualité de conservation : Bon

Forme: Dimension restituée 1 (suit les courbes de niveau) :  mètresDimension restituée 2 (amont-aval) :  mètresSurface restituée :  mètres carrés**Type de construction :**

Doute sur le type de construction :

Description :

L'étroit replat D3 est aménagé en excavant le talus situé entre la terrasse C2.1 (étage A2 de la phase-3) et la terrasse C14.2 (étage A3 de cette phase). Il présente une largeur d'environ 2 m et un tracé sinueux d'axe globalement est-ouest. Il a été individualisé sur 25 m de longueur mais se prolonge certainement de part et d'autre. Le replat ne présente aucun aménagement particulier, si ce n'est un amoncellement de dalles retrouvées à mi-longueur du tronçon (A1703) ; la structure est interprétée comme les restes d'un petit muret de soutènement de la pente, ici relativement abrupte, qui servait peut-être aussi d'escalier.

**Structures limitées :****Type d'occupation :**et Doute sur l'occupation : 

Description :

Le replat D3 correspond à un chemin (longueur, tracé et étroitesse, intégration dans le plan général des structures de la phase-3). Il est interprété comme l'axe principal de l'agglomération : le chemin traverse l'établissement en longeant la pente du coteau et représente, vraisemblablement, sa voie d'accès lorsqu'on venait de l'est ou de l'ouest.

**Histoire événementielle :**

Le chemin D3 est aménagé après le dépôt des colluvions SCO505. Il est utilisé durant la phase-3 puis abandonné au profit du chemin D5 à la phase-4 : le petit bâtiment BAT205 est à ce moment construit sur son tracé et l'ancien chemin D3 est recouvert par une strate de colluvions contemporaine de l'occupation de la phase-4 (ANT2010).

**Altitudes****Hiérarchie des composants:**

**Chantier : BW****Phase ou unité supérieure: phase-3****Terrasse : D4.1**

Annulé : Non

**Bâtiment(s) associé(s), cf. plans dans le catalogue des bâtiments**

Année(s) de fouille : 1989-1990

Zone(s) de fouille : XVII-XVIII-XIX-X

Surface fouillée : Indéterminable

Surface conservée : Indéterminable

Qualité de conservation : Bon

Forme: Dimension restituée 1 (suit les courbes de niveau) :  mètresDimension restituée 2 (amont-aval) :  mètresSurface restituée :  mètres carrés**Type de construction :** Doute sur le type de construction : 

Description :

Le replat D4.1 est aménagé par simple excavation de la pente, sans aucun aménagement particulier du sol. Il est souligné par quelques structures (fossés, clôture) et a été individualisé grâce à l'étude microtopographique de la phase-4. Le replat présente une largeur d'environ 2 m et un tracé en L qui contourne par le sud-ouest la terrasse C11.3 ; il a été reconnu sur une trentaine de mètres de longueur mais se prolonge certainement vers l'aval, au nord des zones fouillées. Le replat se raccorde à l'est au chemin D2.1. D'axe est-ouest, il débute vers l'angle sud-ouest de la terrasse C1.3 et longe l'arrière de la terrasse C11.3 sur toute sa longueur ; il bifurque alors à angle droit vers le nord et se prolonge sur une dizaine de mètres dans le fond de la dépression qui borde le flanc ouest de la terrasse. Le replat n'a pas été dégagé au nord de la ligne 68.

**Structures limites :**

Une palissade, composée de pieux de diamètre croissant vers l'aval, était installée entre le replat et le bord ouest de la terrasse C11.3 (AFC1500).

**Type d'occupation :** et Doute sur l'occupation : 

Description :

Le replat D4.1 correspond à un chemin (longueur, tracé et étroitesse, intégration dans le plan général des structures de la phase-3). Il s'agit, vraisemblablement, du chemin par lequel on accédait à l'agglomération lorsqu'on venait de la plaine du Rhône, au nord ; il permettait également de desservir les constructions qui étaient implantées sur la terrasse C11.3.

**Histoire événementielle :**

Le chemin D4.1 est implanté après le dépôt des colluvions SCO505. Son tronçon sud-nord est recoupé, à la phase-4, par l'aménagement d'un drain dans la dépression (USA1330).

**Altitudes****Hiérarchie des composants:**

**Chantier : BW****Phase ou unité supérieure: phase-4****Terrasse : D4.2**

Annulé : Non

**Bâtiment(s) associé(s), cf. plans dans le catalogue des bâtiments**

Année(s) de fouille : 1989-1990

Zone(s) de fouille : XVII-XVIII-XIX-X

Surface fouillée : Indéterminable

Surface conservée : Indéterminable

Qualité de conservation : Bon

Forme: Dimension restituée 1 (suit les courbes de niveau) :  mètresDimension restituée 2 (amont-aval) :  mètresSurface restituée :  mètres carrés**Type de construction :** Réaménagement

Doute sur le type de construction : Non

Description :

Le replat D4.2 constitue une réutilisation du chemin D4.1 de la phase-3. Il présente le même tracé en L qui contourne la terrasse C11.4 par le sud-ouest. Un drain de grande dimension (USA1330) est aménagé dans la partie du tronçon qui emprunte la dépression située entre les terrasses C11.4 et C10 ; celle-ci devait être, en effet, fréquemment inondée puisqu'elle collecte une grande partie des eaux des fossés de drainage de l'agglomération.

**Structures limitées :**

Le côté nord du replat était bordé par une clôture dont les restes incendiés ont été retrouvés en deux endroits distants d'une dizaine de mètres (AFC1556). On suppose que cette palissade, composée de piquets rapprochés, était continue.

**Type d'occupation :** Cheminet 

Doute sur l'occupation : Non

Description :

Le chemin D4.2 constitue une réutilisation de l'ancien chemin D4.1 de la phase-3. Il présente le même tracé en L qui contourne la terrasse C11.4 par le sud-ouest avant de se prolonger au nord, en direction de la plaine du Rhône. Il se raccorde désormais à deux autres voies : D2.2 à l'est et D7 à l'ouest. On peut postuler que le chemin D4.2 représente à la fois une voie d'accès à l'agglomération et une desserte pour les constructions établies sur l'étage A1 (C11.4 et C10).

**Histoire événementielle :**

Le chemin D4.1 de la phase-3 est réaménagé à la phase-4 (état D4.2). Le drainage du tronçon situé dans la dépression qui collecte les eaux de ruissellement est amélioré (drain USA1330) ; un nouveau chemin D7 est aménagé dans le prolongement du chemin D4.2 afin de desservir les nouvelles constructions édifiées à l'ouest (terrasses C10 et C8). La palissade AFC1556 qui borde le chemin est incendiée en même temps que toutes les maisons du village de la phase-4 (INC2061). Le devenir du chemin à la phase-5 n'est pas clairement établi mais il est probable qu'il continue d'être utilisé. Des traces du processus torrentiel \$TO514 sont ensuite conservées dans la dépression (US15025).

**Altitudes****Hiérarchie des composants:**

**Chantier : BW****Phase ou unité supérieure: phase-4****Terrasse : D5**

Annulé : Non

**Bâtiment(s) associé(s), cf. plans dans le catalogue des bâtiments**

Année(s) de fouille : 1988-1998

Zone(s) de fouille : XVI-XVIII-XIX-XX

Surface fouillée : Indéterminable

Surface conservée : Indéterminable

Qualité de conservation : Très bon

Forme:

Dimension restituée 1 (suit les courbes de niveau) :

48 mètres

Dimension restituée 2 (amont-aval) :

2 mètres

Surface restituée : 96 mètres carrés

**Type de construction :**

Création

Doute sur le type de construction :

Non

Description :

Le replat D5 présente une largeur d'environ 2 m et un tracé sinueux d'axe globalement est-ouest. Il a été individualisé sur une cinquantaine de mètres de longueur mais se prolonge certainement de part et d'autre, hors des zones fouillées. Son tronçon occidental est aménagé par excavation (A5414) du talus situé entre les terrasses C12 et C241.1 (étage A2 de la phase-4) et la terrasse C179.3 (étage A3 de cette phase). Le tronçon oriental du replat réutilise la partie aval de l'ancienne terrasse C14.2 (étage A3 de la phase-3). Le sol du replat est en terre et ne présente aucun aménagement particulier.

**Structures limitées :**

Sur le bord amont du replat, les restes incendiés d'une palissade ont été retrouvés en deux endroits distants d'une quinzaine de mètres (AFC2146). On suppose que cette palissade, composée de petits poteaux espacés, était continue.

**Type d'occupation :**

Chemin

et

Doute sur l'occupation :

Non

Description :

Le replat D5 correspond à un chemin (longueur, tracé et étroitesse, intégration dans le plan général des structures de la phase-4). Prenant la succession du chemin D3 de la phase-3, il est interprété comme l'axe principal de l'agglomération : le chemin traverse l'établissement en longeant la pente du coteau et représente, vraisemblablement, sa voie d'accès lorsqu'on venait de l'est ou de l'ouest.

**Histoire événementielle :**

Le chemin D5 est aménagé en réutilisant la partie aval de la terrasse C14.2 de la phase-3, postérieurement au dépôt du processus de ruissellement \$RU527. La palissade qui borde le chemin est incendiée en même temps que toutes les maisons du village de la phase-4 (INC2004, US25062). Des traces du processus de ruissellement \$RU511 sont ensuite attestées sur son tracé (US20195). Le devenir du chemin à la phase-5 n'est pas clairement établi mais il est probable qu'il continue d'être utilisé avant d'être définitivement abandonné à la phase-6 (la terrasse C173 est installée sur son tracé) au profit d'un nouveau réseau de circulation.

**Altitudes****Hiérarchie des composants:****D5**

A5414 (UTA, EXCAV)

US25059 (USA, ANTHI)

A1518 (UTA, FOY)

q59n/1 (UTA, ANTHI)

q59n/51 (UT, NATI)

q60w/1 (UTA, ANTHI)

q64s/1a (UT, COL)

q64s/1b (UTA, FOY)

Chantier : BW

Phase ou unité supérieure: phase-12

Terrasse : D6

Annulé : Non

**Bâtiment(s) associé(s), cf. plans dans le catalogue des bâtiments**

Année(s) de fouille : 1989-1991

Zone(s) de fouille : XVI-XVIII-XIX

Surface fouillée : Indéterminable

Surface conservée : Indéterminable

Qualité de conservation : Mauvais

Forme:

Dimension restituée 1 (suit les courbes de niveau) :  mètres

Dimension restituée 2 (amont-aval) :  mètres

Surface restituée :  mètres carrés

**Type de construction :**

Doute sur le type de construction :

Description :

Le replat D6 est aménagé par simple excavation de la pente à l'amont de la terrasse C3.1. Il présente une largeur de 2,5 m environ et un tracé rectiligne d'axe est-ouest. Le replat a été suivi sur une vingtaine de mètres : il se raccorde, à l'ouest, à angle droit à la butte d'alluvions A5841.3 d'axe sud-nord ; la suite du replat est érodée à l'est.

**Structures limitées :**

Un caniveau est creusé sur la bordure aval du replat (A5733).

**Type d'occupation :**

et

Doute sur l'occupation :

Description :

Le replat D6 est interprété comme un chemin (longueur, étroitesse, caniveau aval, intégration du replat dans le plan général des structures de la phase-12).

**Histoire événementielle :**

Le chemin D6 est aménagé après le dépôt des colluvions SCO525 et du processus torrentiel \$TO541. Utilisé durant la phase-12, il est ensuite recouvert par le remblai USA1563 de la terrasse C5.1 (phase-13).

**Altitudes**

**Hierarchie des composants:**

Chantier : BW

Phase ou unité supérieure: phase-4

Terrasse : D7

Annulé :

Non

**Bâtiment(s) associé(s), cf. plans dans le catalogue des bâtiments**

Année(s) de fouille : 1990

Zone(s) de fouille : XX

Surface fouillée : Indéterminable

Surface conservée : Indéterminable

Qualité de conservation : Mauvais

Forme:

Dimension restituée 1 (suit les courbes de niveau) :  mètres

Dimension restituée 2 (amont-aval) :  mètres

Surface restituée :  mètres carrés

**Type de construction :**

Doute sur le type de construction :

Description :

Le replat D7 a été individualisé grâce à l'étude microtopographique de la phase-4. Il se présente comme un léger et étroit aplanissement de la pente entre les terrasses C10 et C241.1, qui se raccorde à l'est au chemin D4.2. La forme originelle du replat D7 est difficile à restituer ; sa bordure et son sol ne présentent aucun aménagement particulier, mais il faut noter que les vestiges sont particulièrement érodés dans la zone.

**Structures limites :**

Aucune structure ne délimite le replat.

**Type d'occupation :**

et

Doute sur l'occupation :

Description :

Le replat D7 est interprété comme un chemin de desserte des terrasses C10 et C8 (longueur, tracé et étroitesse, intégration dans le plan général des structures de la phase-4).

**Histoire événementielle :**

Le chemin D7 s'inscrit dans les colluvions naturelles du SUBSTRAT. Sa jonction avec le chemin D4.2 est érodée et recouverte par les alluvions du processus \$TO514, après l'incendie final de la phase-4.

**Altitudes**

**Hierarchie des composants:**

**Chantier : BW****Phase ou unité supérieure: phase-16****Terrasse : D8**

Annulé : Non

**Bâtiment(s) associé(s), cf. plans dans le catalogue des bâtiments**

Année(s) de fouille : 1988-1991

Zone(s) de fouille : XVI-XVII-XVIII-XI

Surface fouillée : Indéterminable

Surface conservée : Indéterminable

Qualité de conservation : Bon

Forme :

Dimension restituée 1 (suit les courbes de niveau) :

65 mètres

Dimension restituée 2 (amont-aval) :

2 mètres

Surface restituée : 130 mètres carrés

**Type de construction :**

Création

Doute sur le type de construction :

Non

Description :

Le replat D8 est installé sur le relief mou subsistant des anciennes terrasses C3 et C6. Sa bordure amont est aménagée par excavation de la pente (A5790). Le replat présente une largeur d'environ 2 m et son tracé, d'axe est-ouest, est relativement rectiligne. Il a été suivi sur 37 m de longueur à l'est. La palissade US25243 (zone XXII) indique probablement qu'il se poursuit sur une trentaine de mètres supplémentaires à l'ouest. Une analyse de la topographie ancienne est nécessaire pour préciser le tracé. Le replat devait certainement se prolonger de part et d'autre des zones fouillées.

**Structures limitées :**

Le bord amont du replat est délimité par une palissade dont les traces ont été repérées à l'est et à l'ouest (AFC2096 et US25243). La clôture est implantée au sommet du talus et se compose de pieux espacés de 1 à 3 m. On peut supposer qu'elle était continue.

**Type d'occupation :**

Chemin

et

Doute sur l'occupation :

Non

Description :

Le replat D8 correspond à un chemin (longueur, tracé et étroitesse, intégration dans le plan général des structures de la phase-16). Il devait certainement se prolonger de part et d'autre du cône de Waldmatte-est, peut-être sur toute la longueur du coteau.

**Histoire événementielle :**

Le chemin D8 est aménagé après le dépôt des colluvions SCO547. Utilisé durant la phase-16, il est ensuite affecté par les processus naturels \$RU554 et \$TO555, dont les traces sont conservées par place.

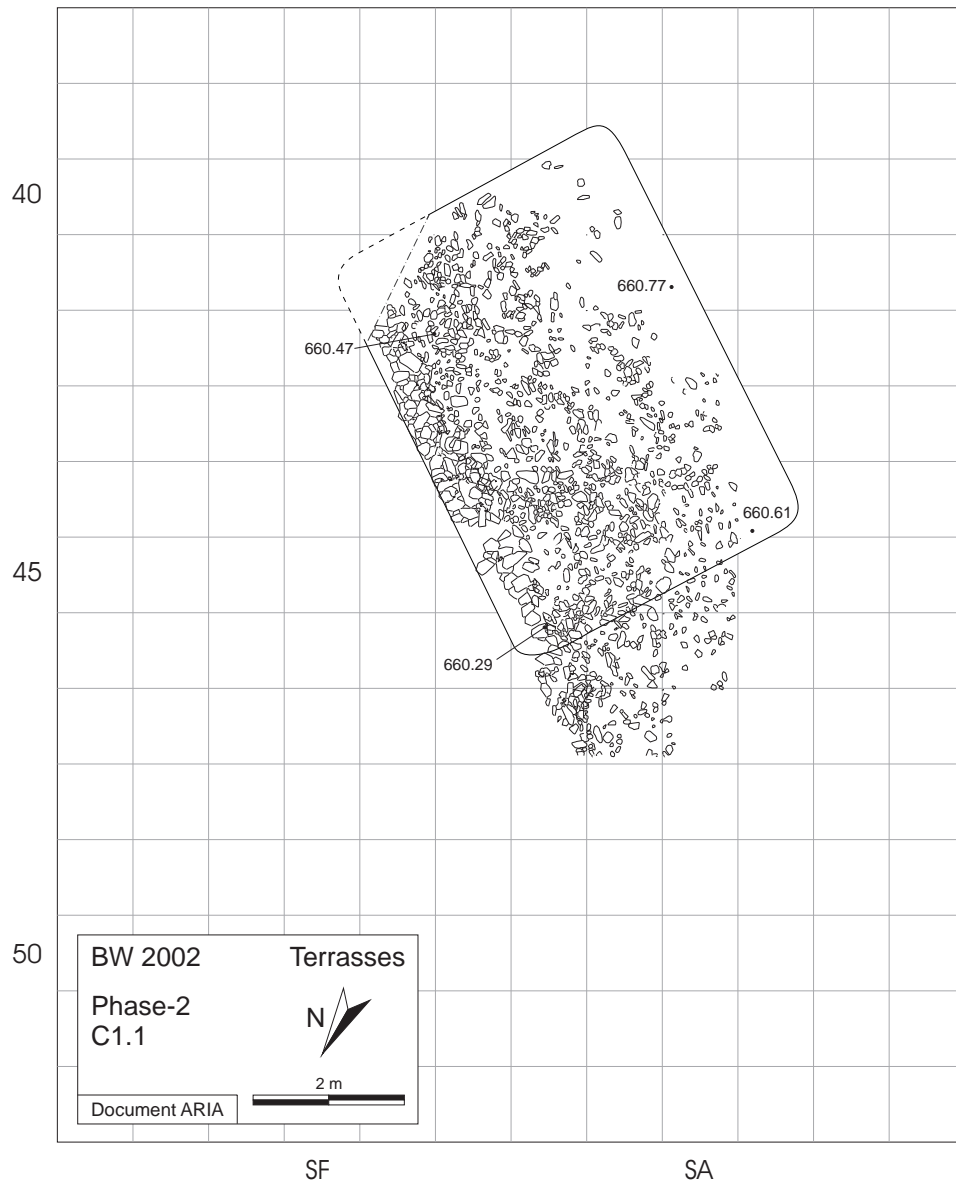
**Altitudes****Hiérarchie des composants:**

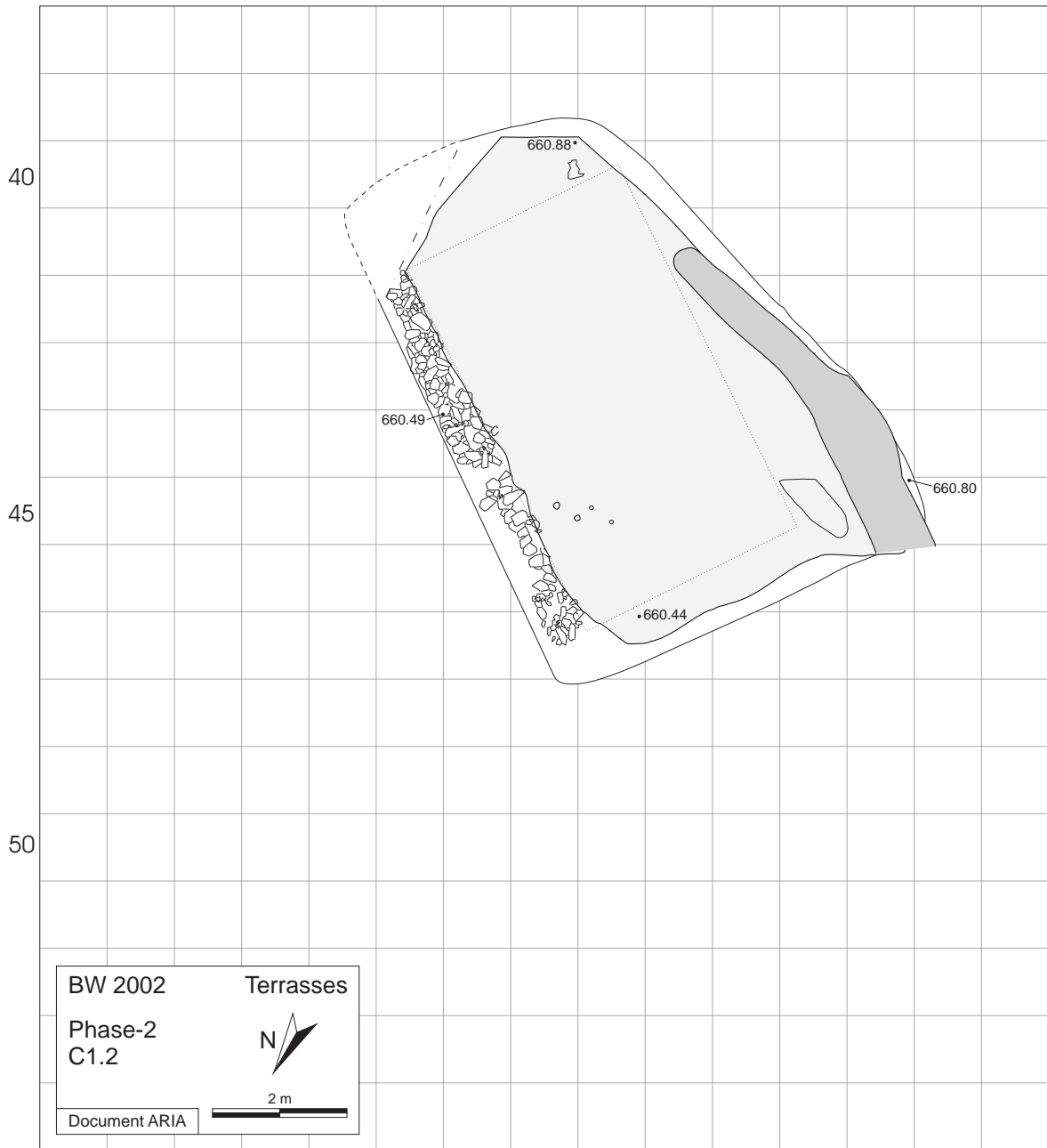
<b>D8</b>	
AFC2096 (EV, AFC)	A105 (UTA, TP)
	A1582 (UTA, TP)
	A1583 (UTA, TP)
	A27 (UTA, TP)
	A3208 (UTA, TP)
A5790 (USA, TALUS)	53/4 (UTA, EXCAV)
	R45/16 (UTA, EXCAV)
	R49/Y (UTA, EXCAV)
	A71 (UTA, TP)
	A743 (UTA, TP)
	A744 (UTA, TP)
	A76 (UTA, TP)
	A78 (UTA, TP)
USA204 (USA, TP)	A204 (UTA, TP)
	tle/48 (UTA, TP)
USA450 (USA, TP)	76/B (UTA, TP)
	A450 (UTA, TP)
US25243 (USA, AFC)	A1347 (UTA, TP)
	A1348 (UTA, TP)
	A1353 (UTA, TP)



A1354 (UTA, TP)
A1355 (UTA, TP)
A1358 (UTA, TP)
A1359 (UTA, TP)
A1399 (UTA, TP)
A1437 (UTA, RIG)
q68/89 (UTA, TP)

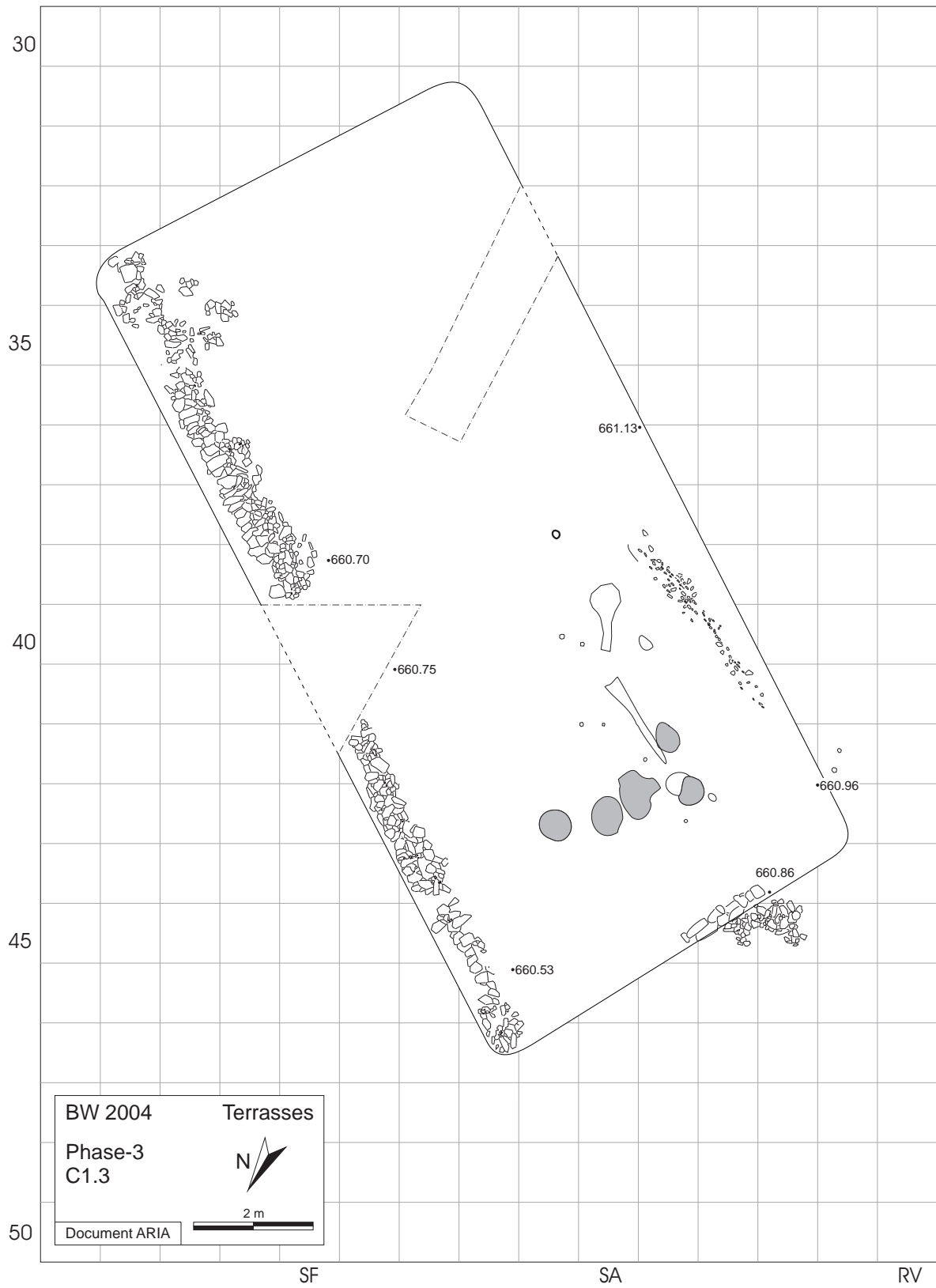


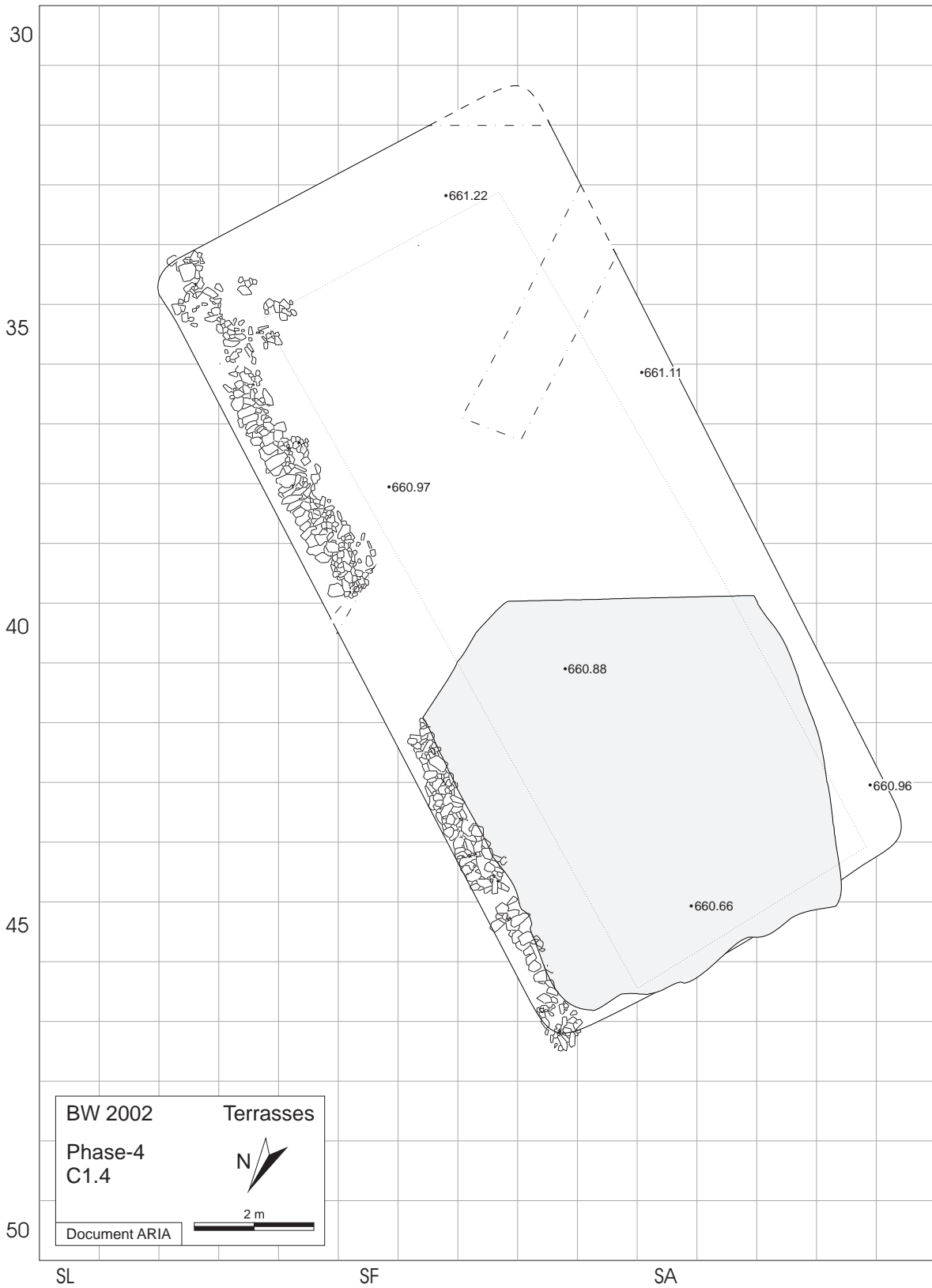


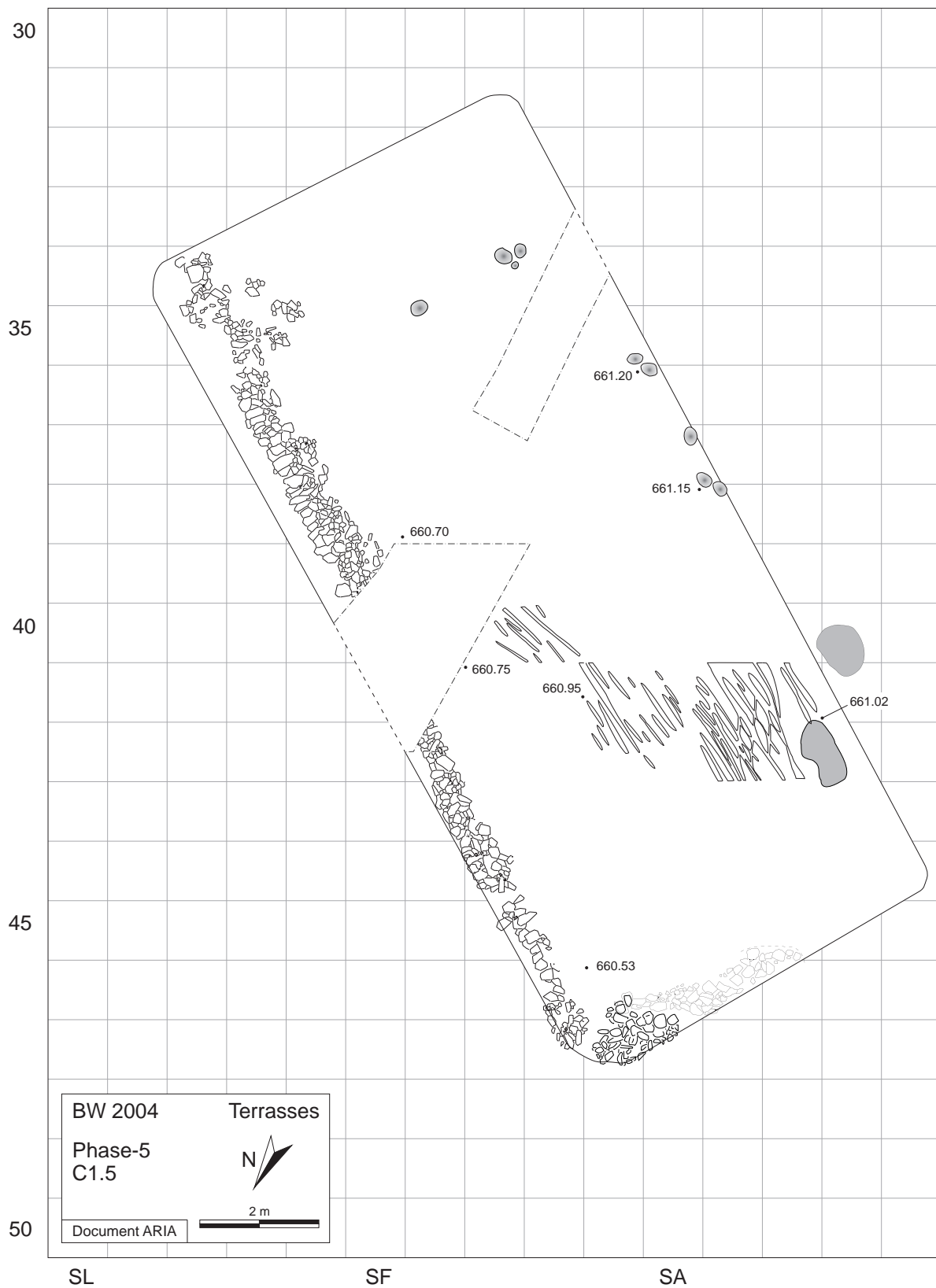


SF

SA

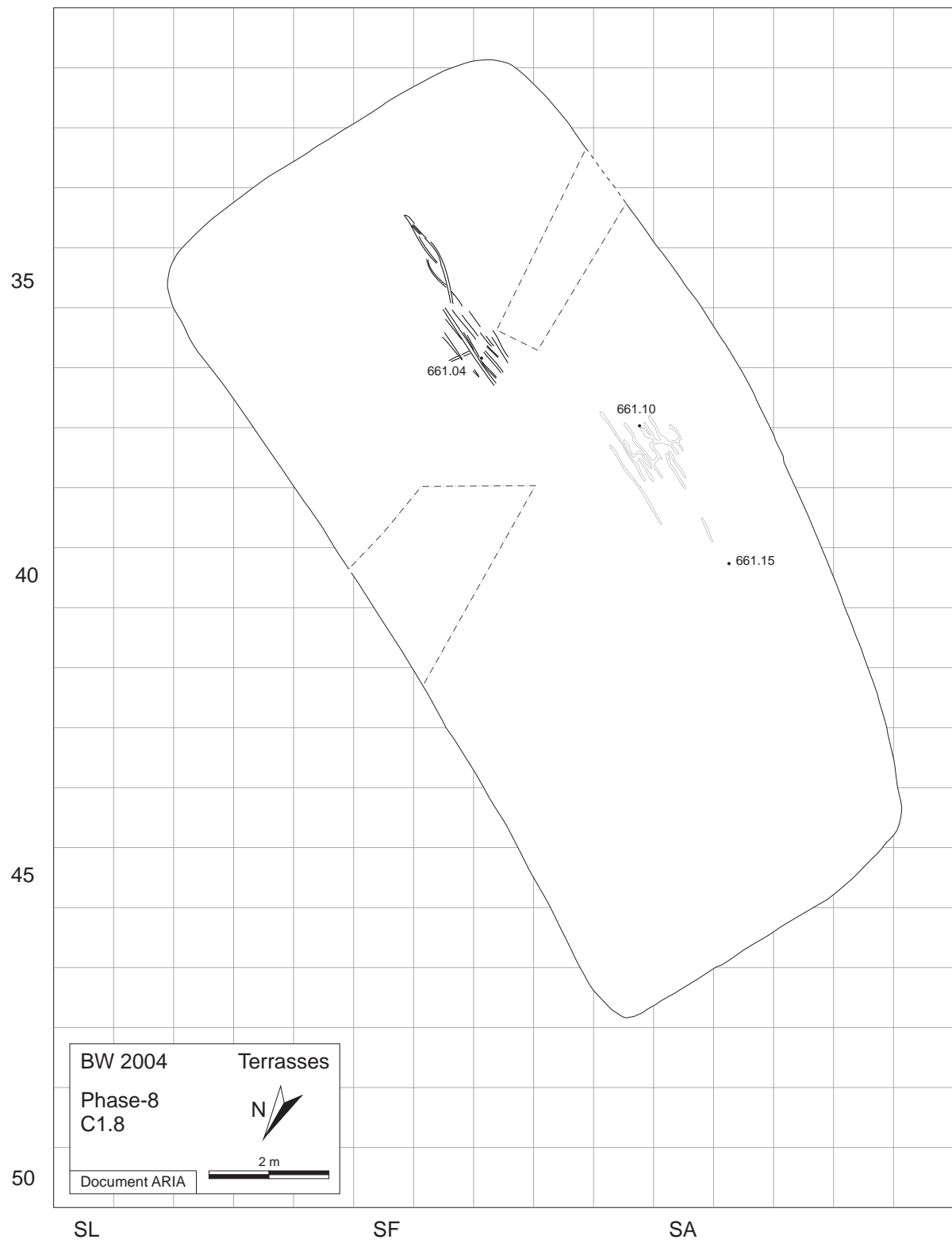


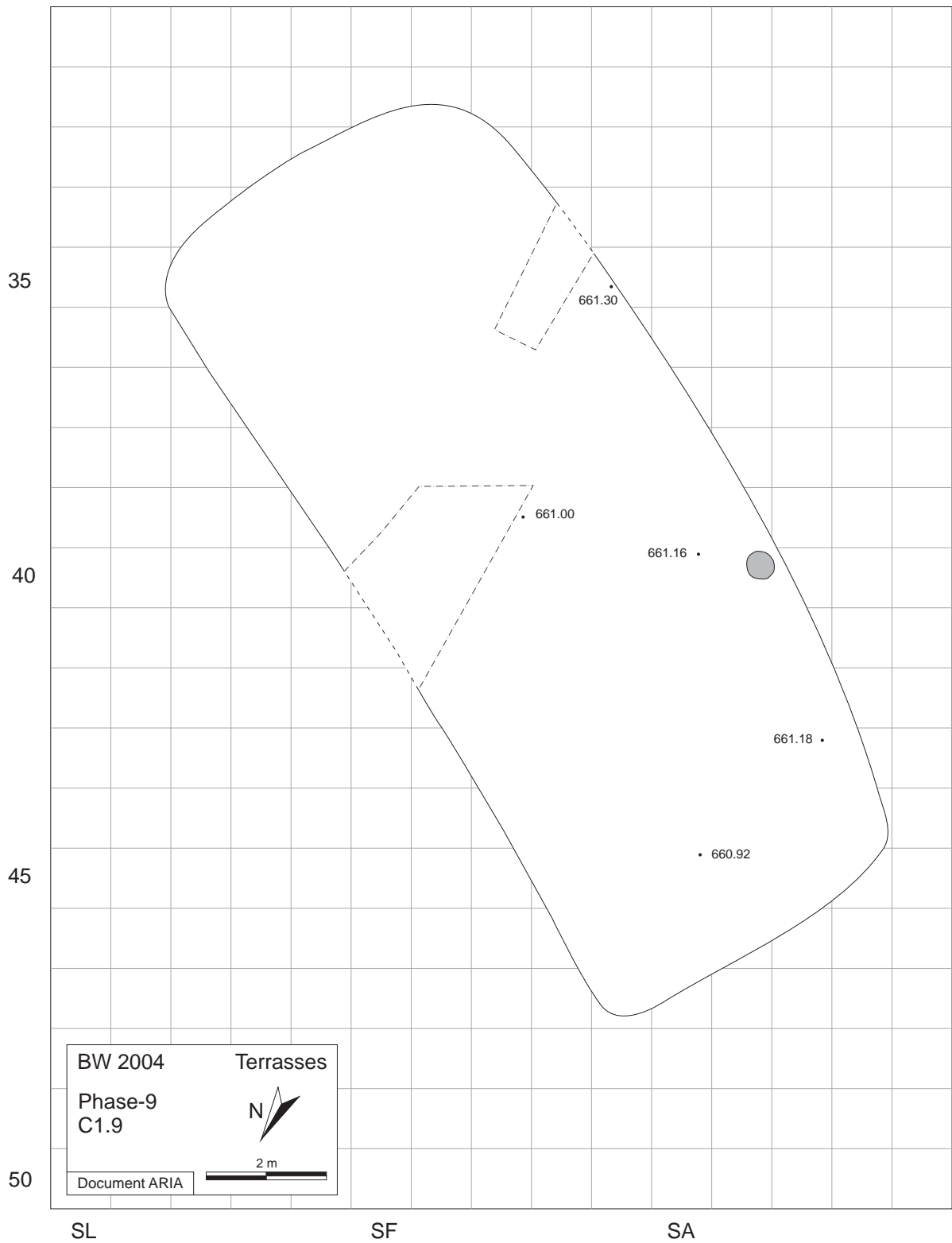


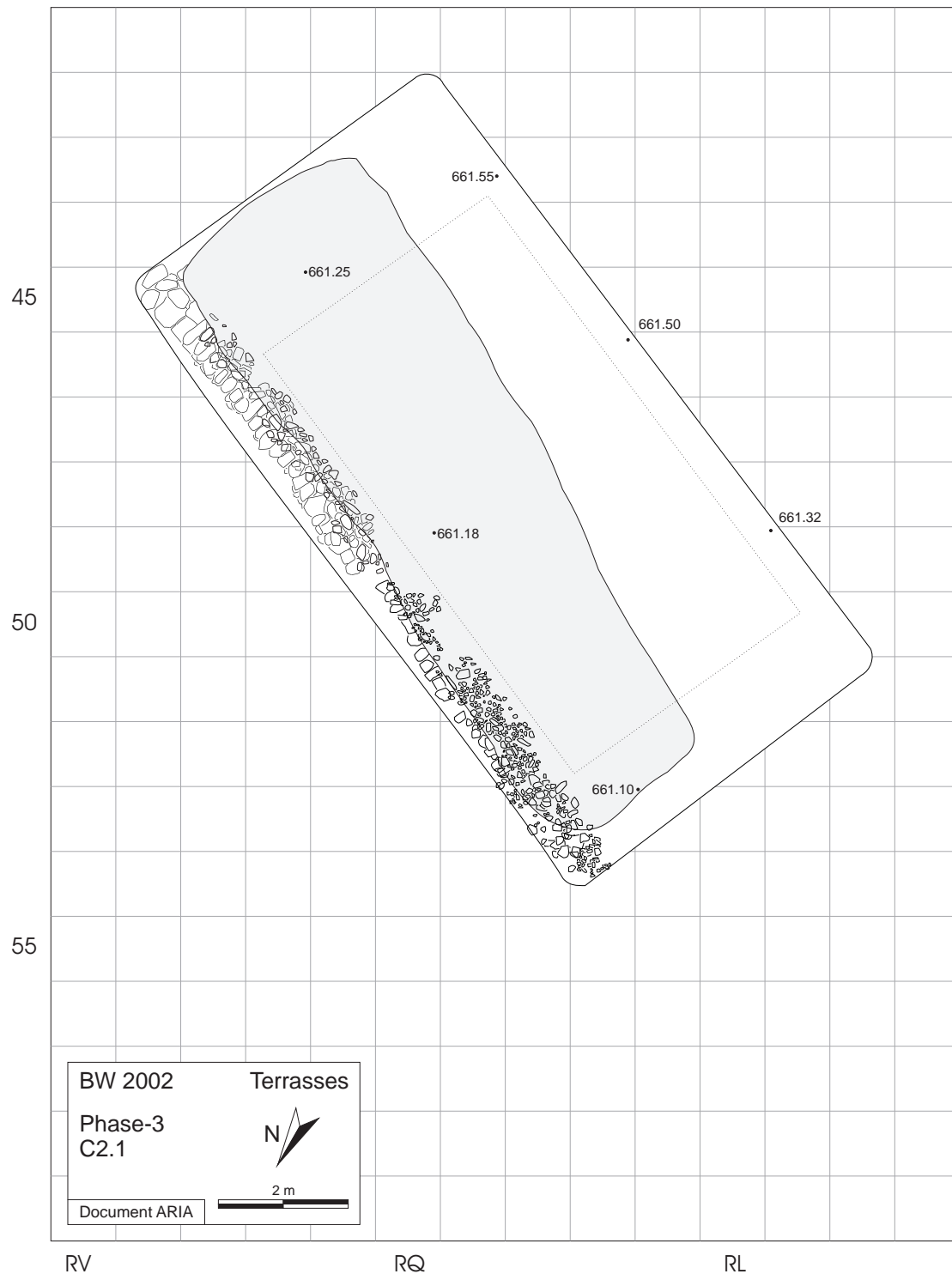


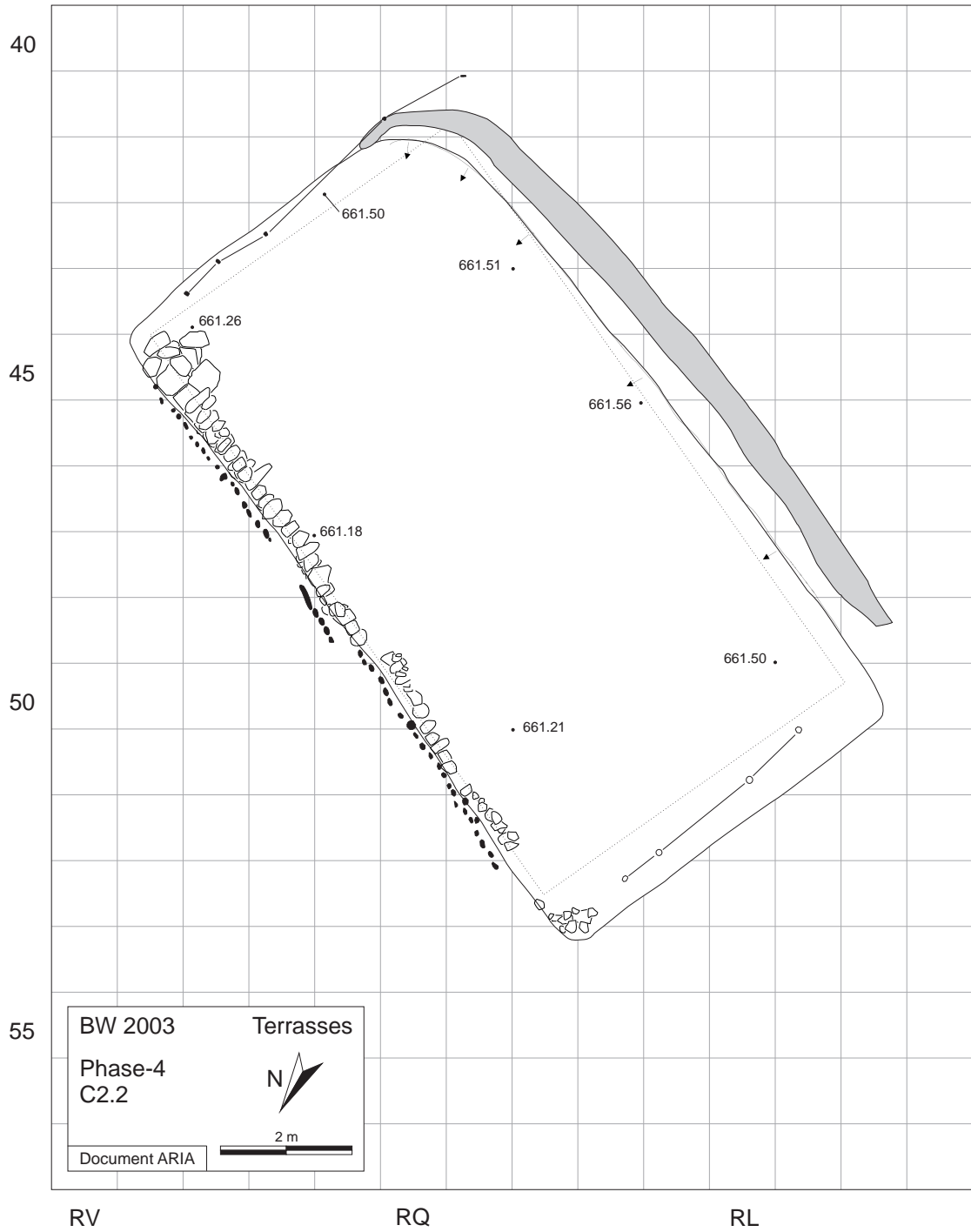


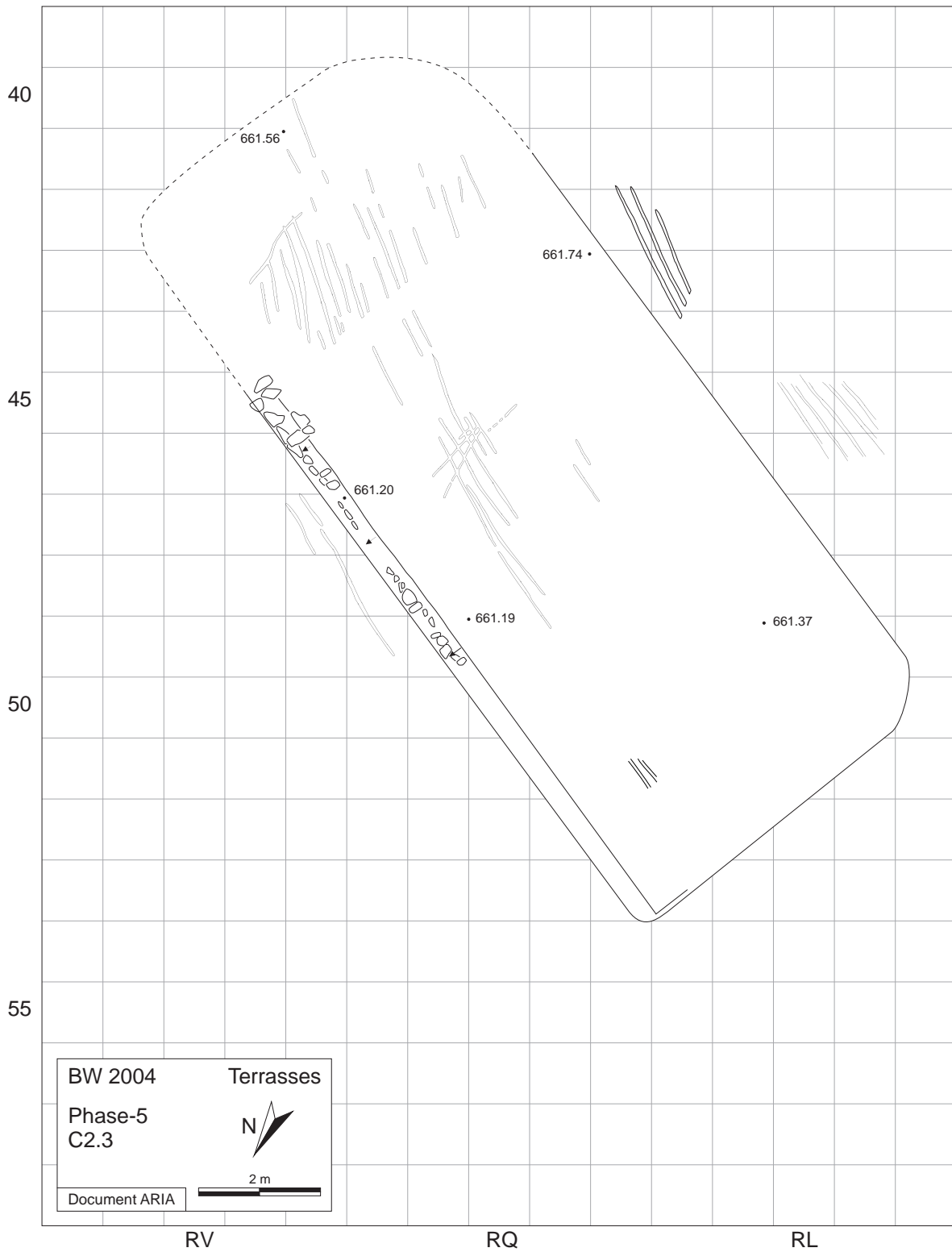


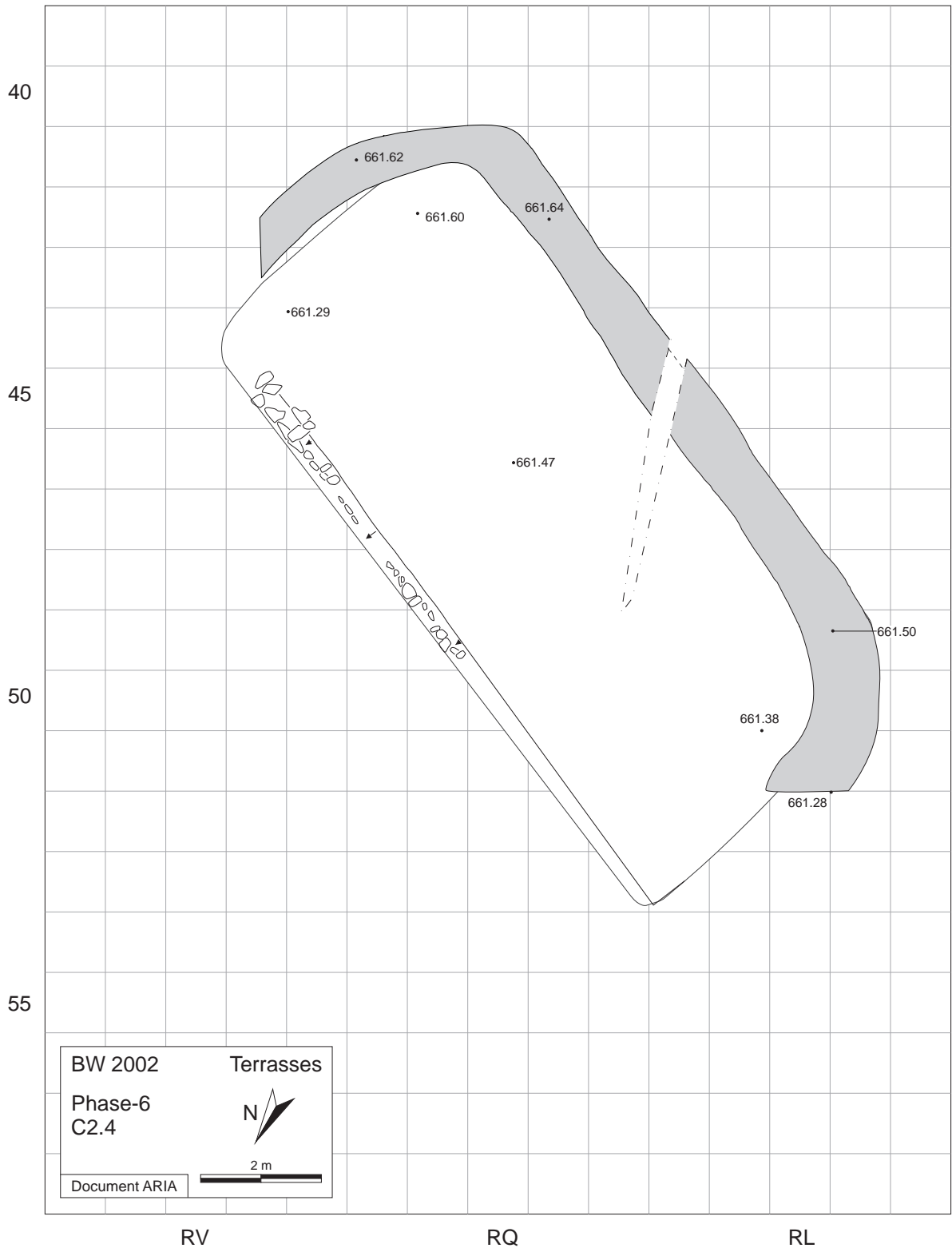


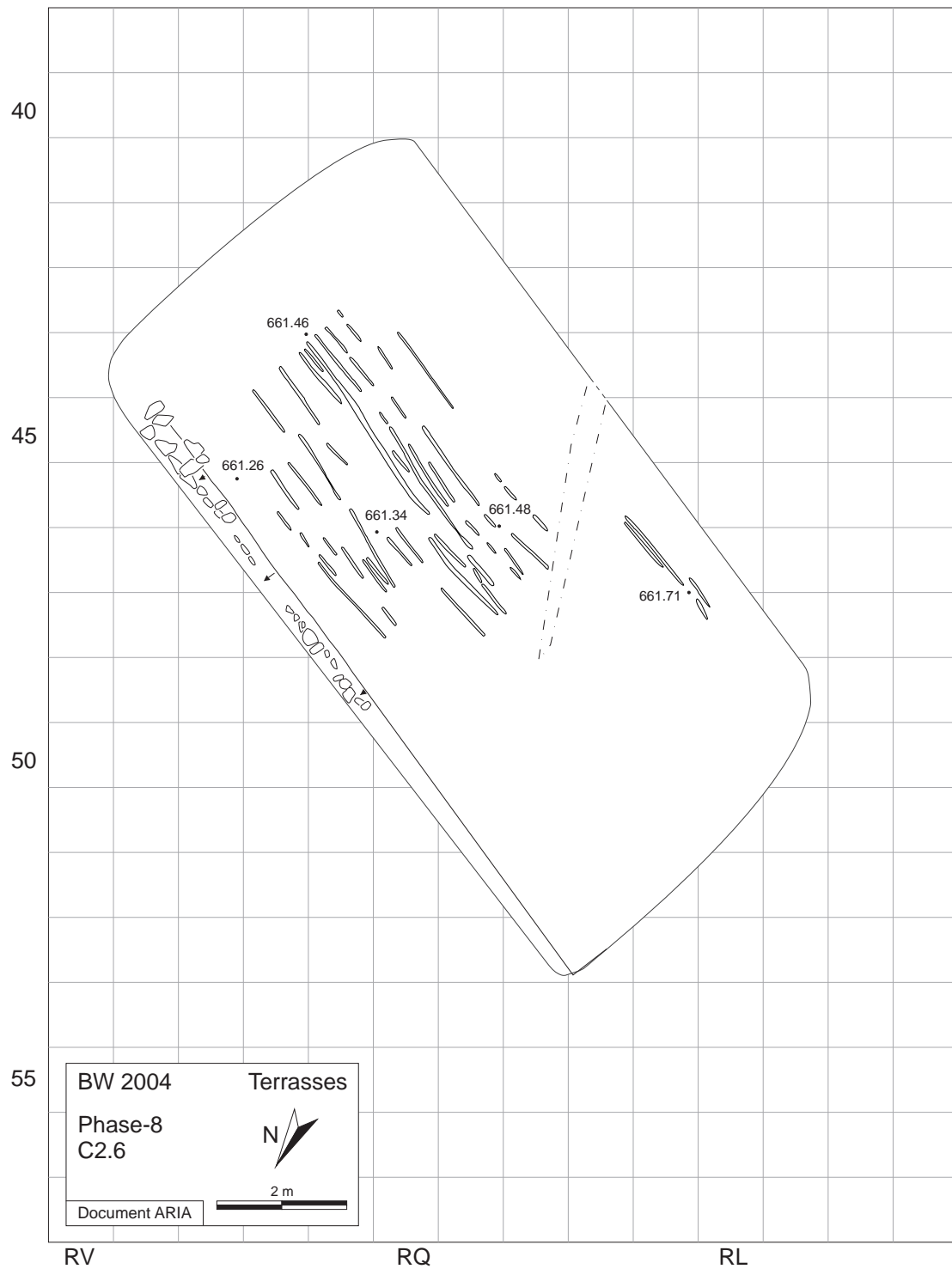


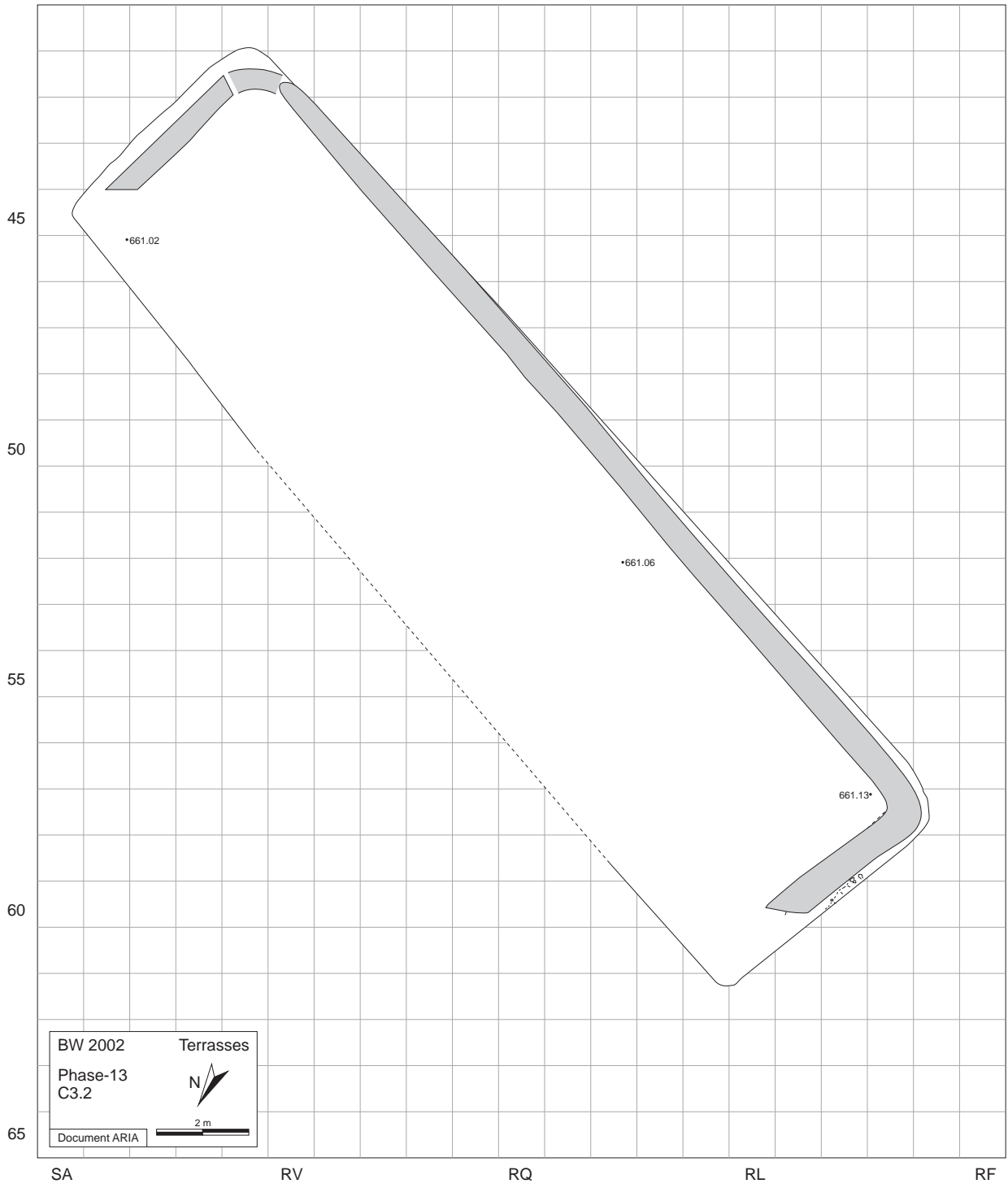




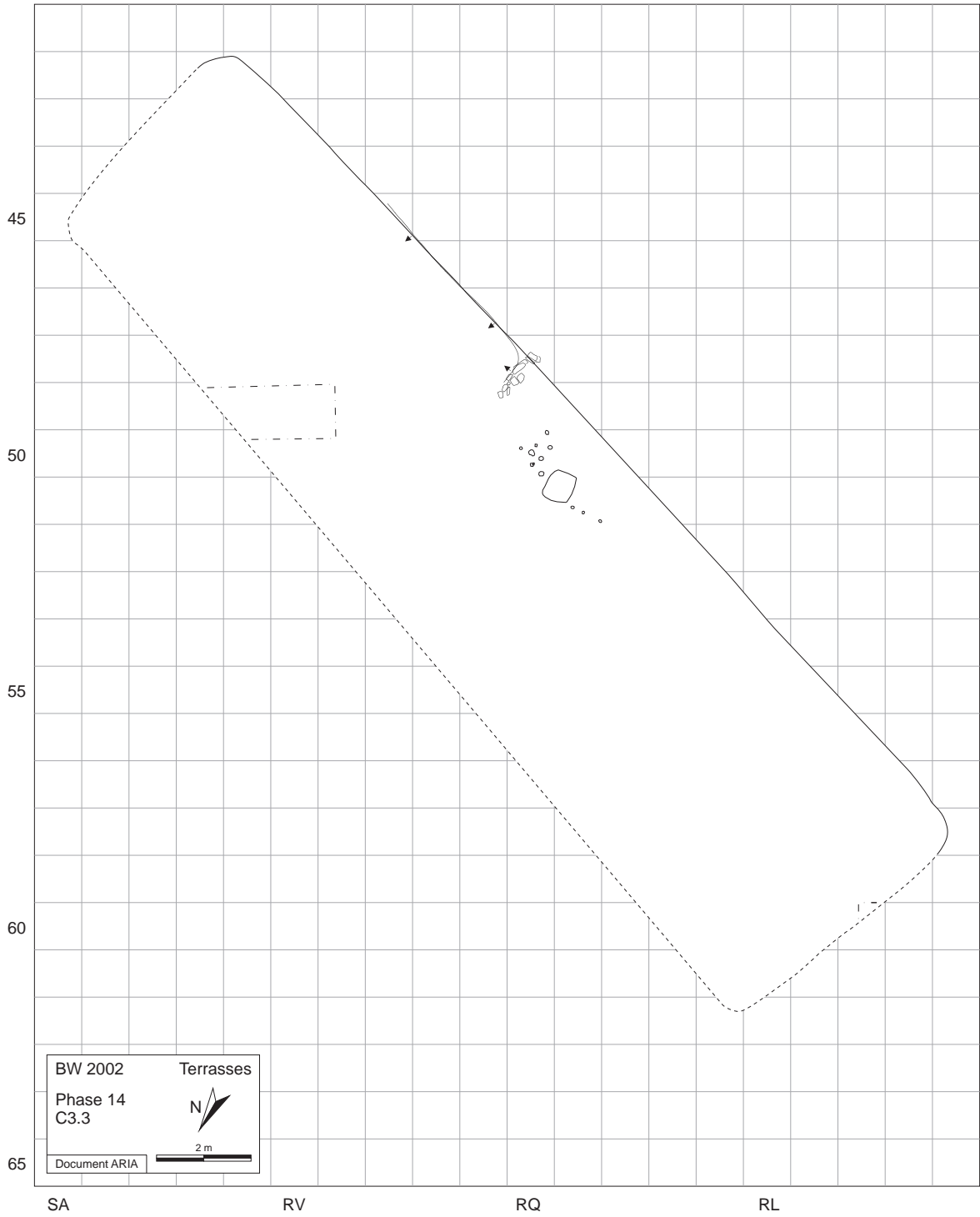


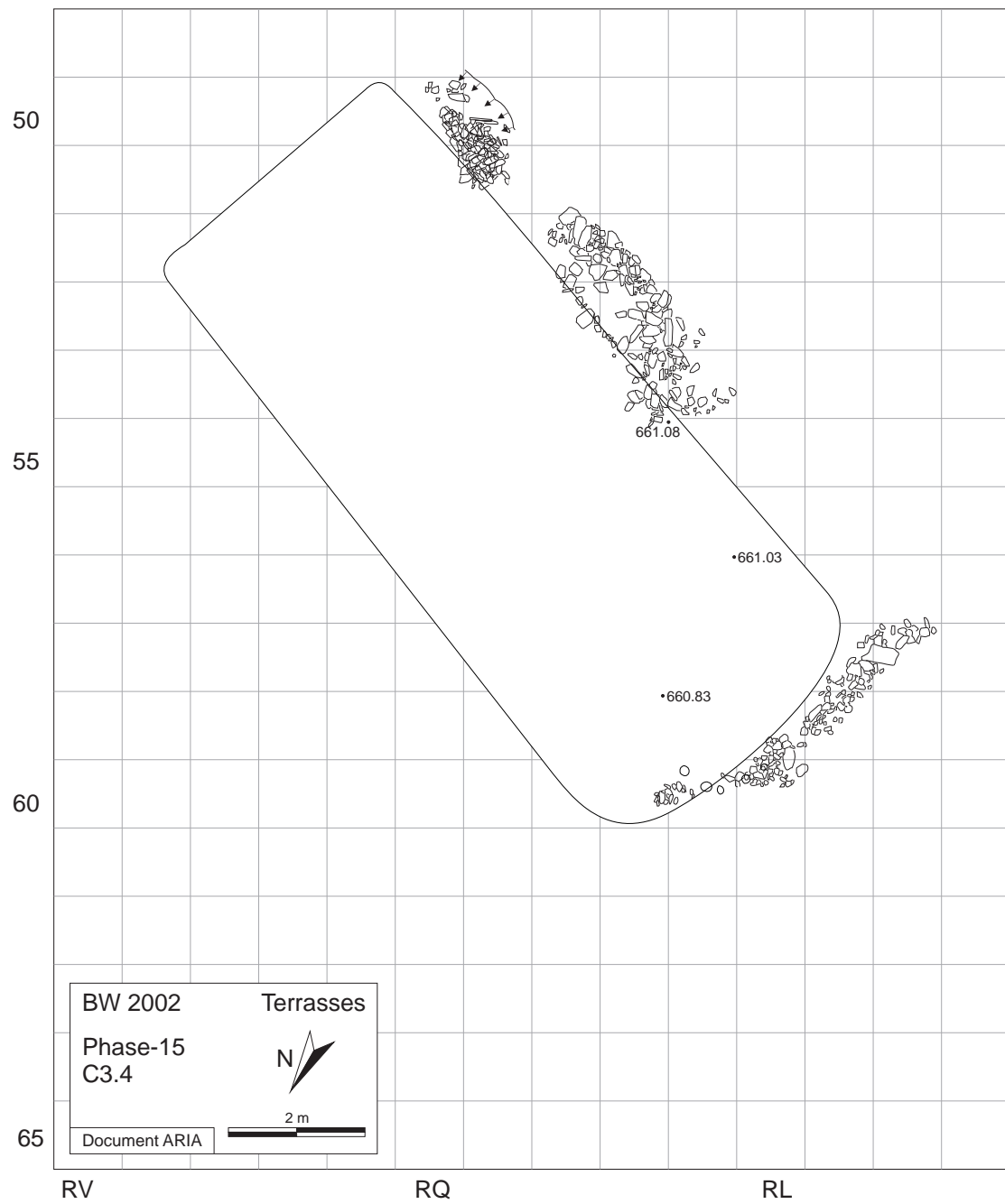


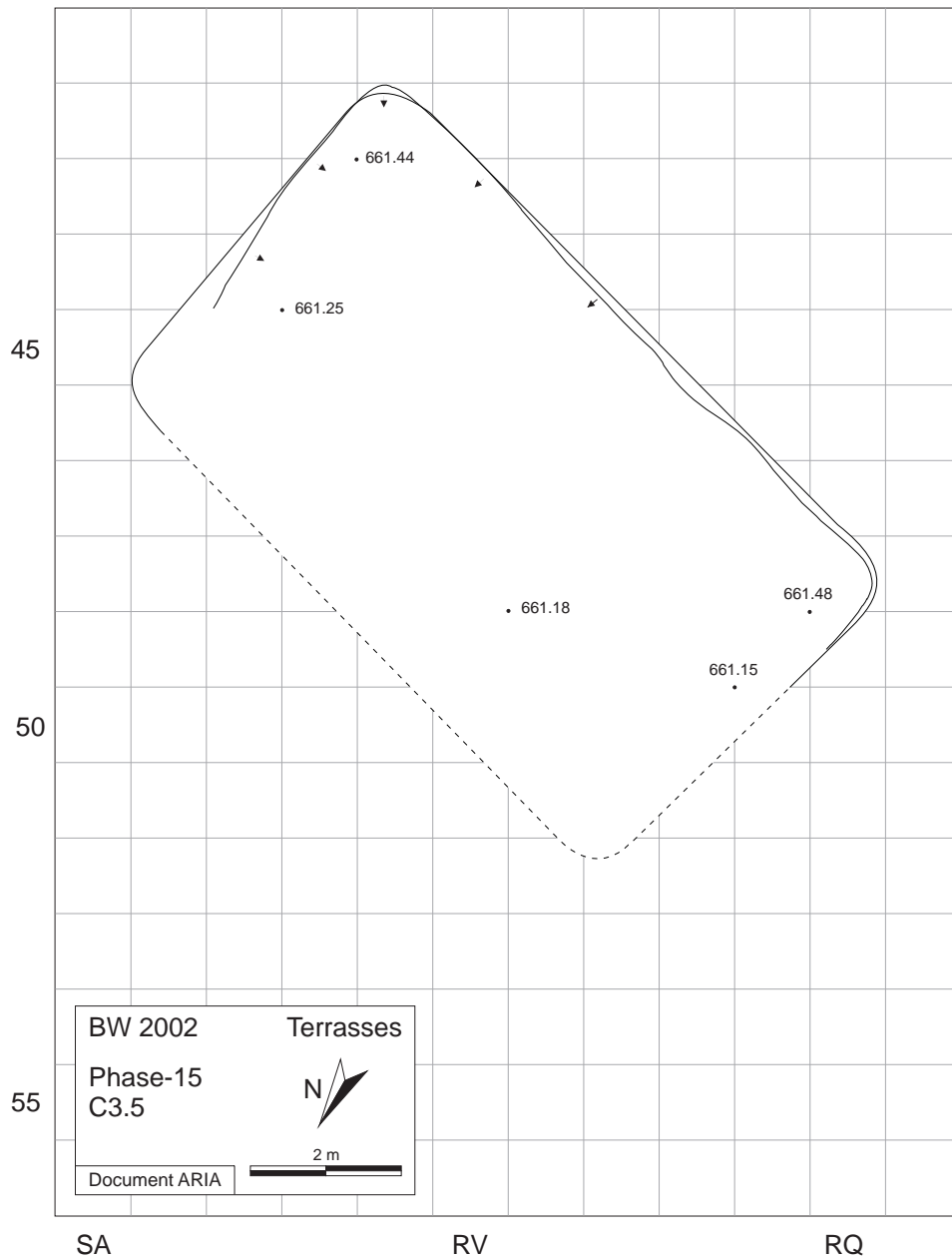


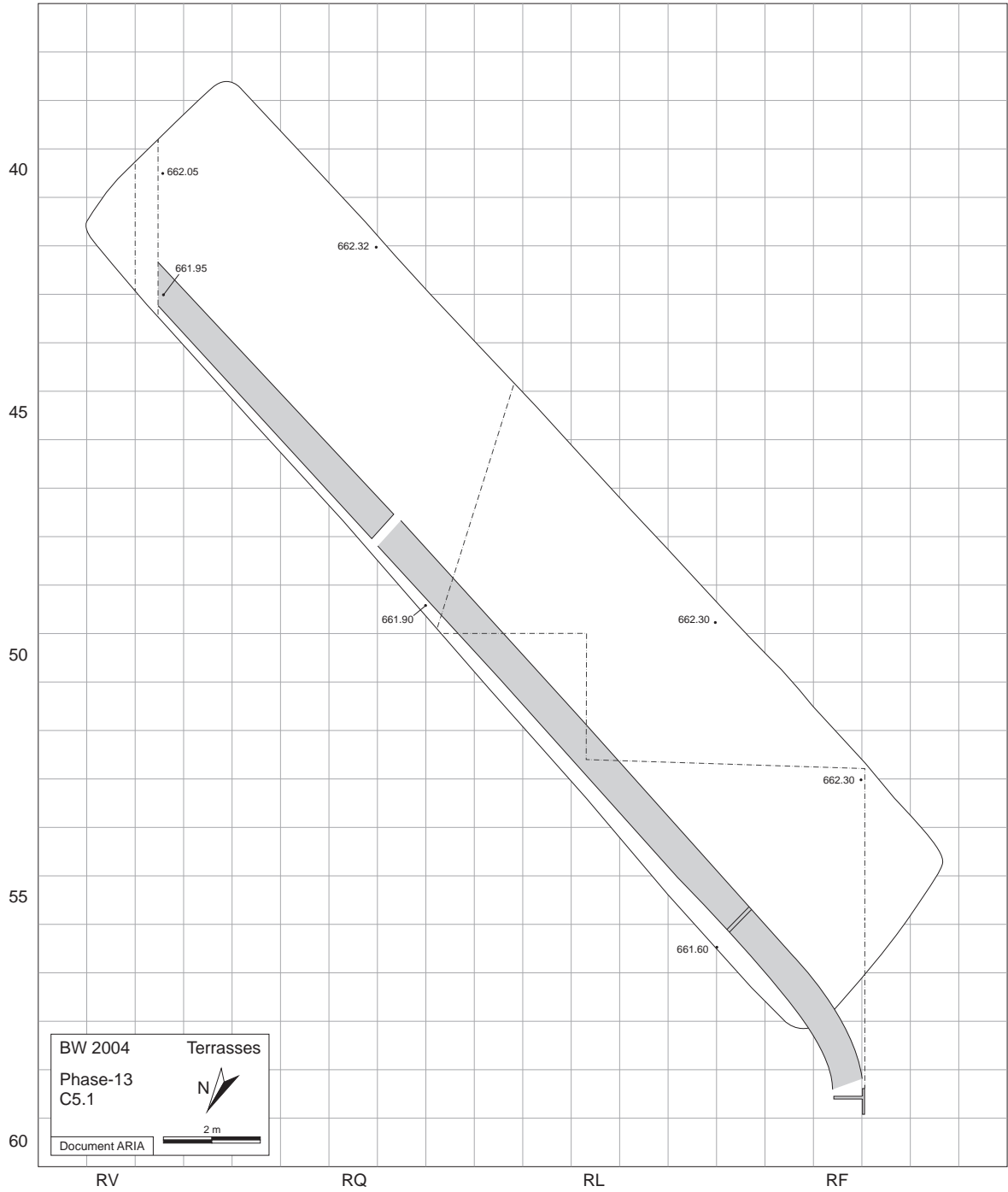


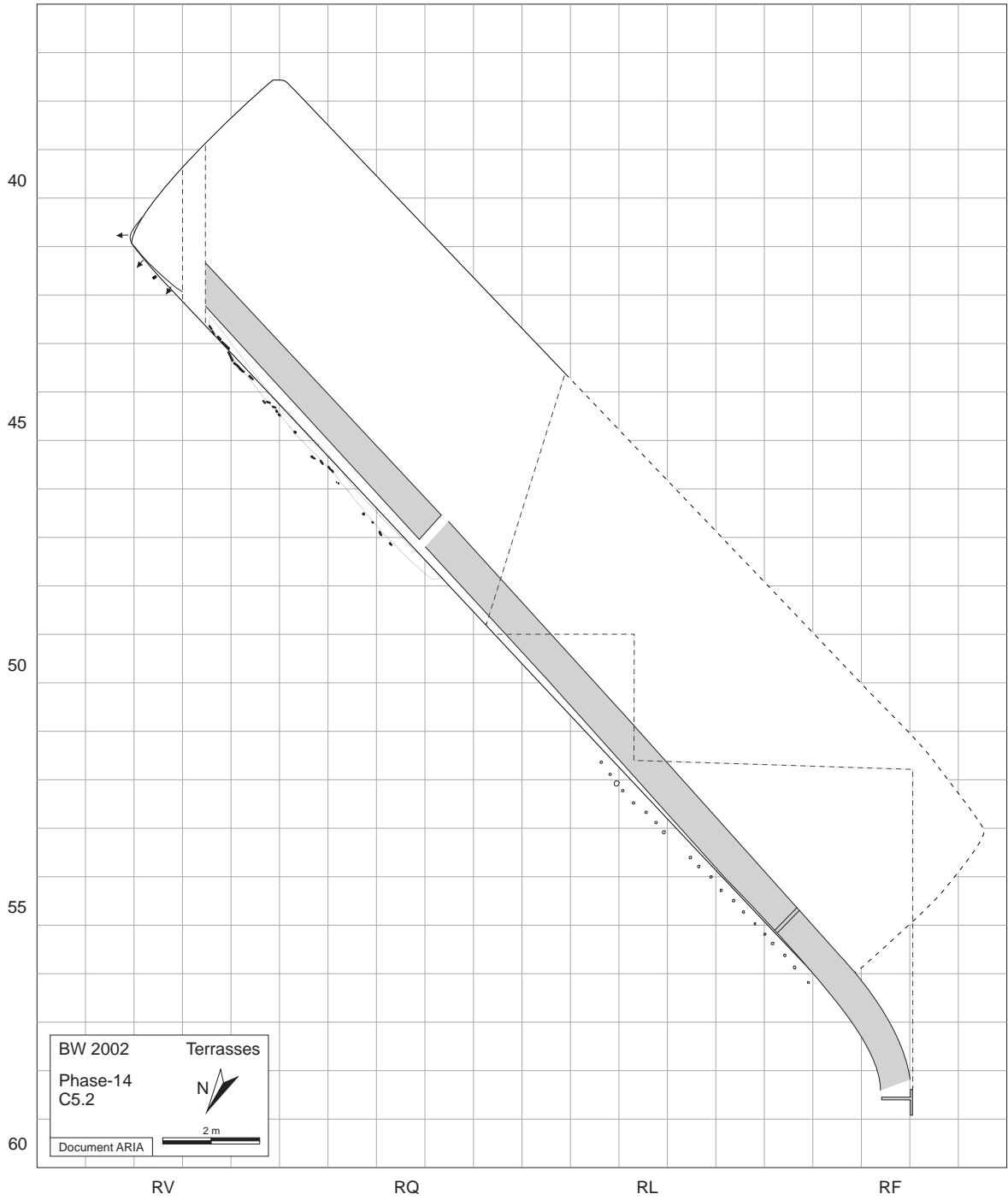


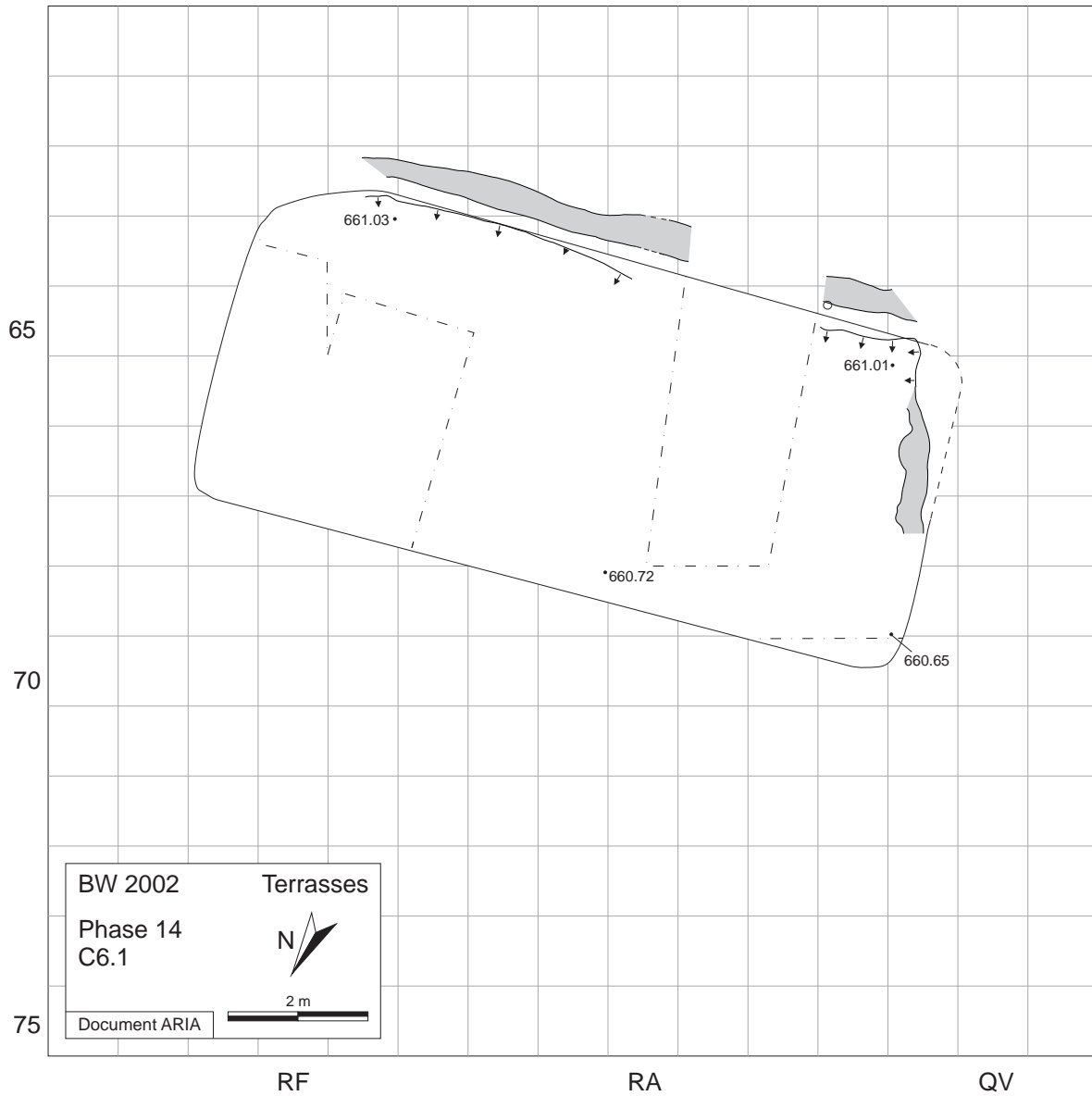


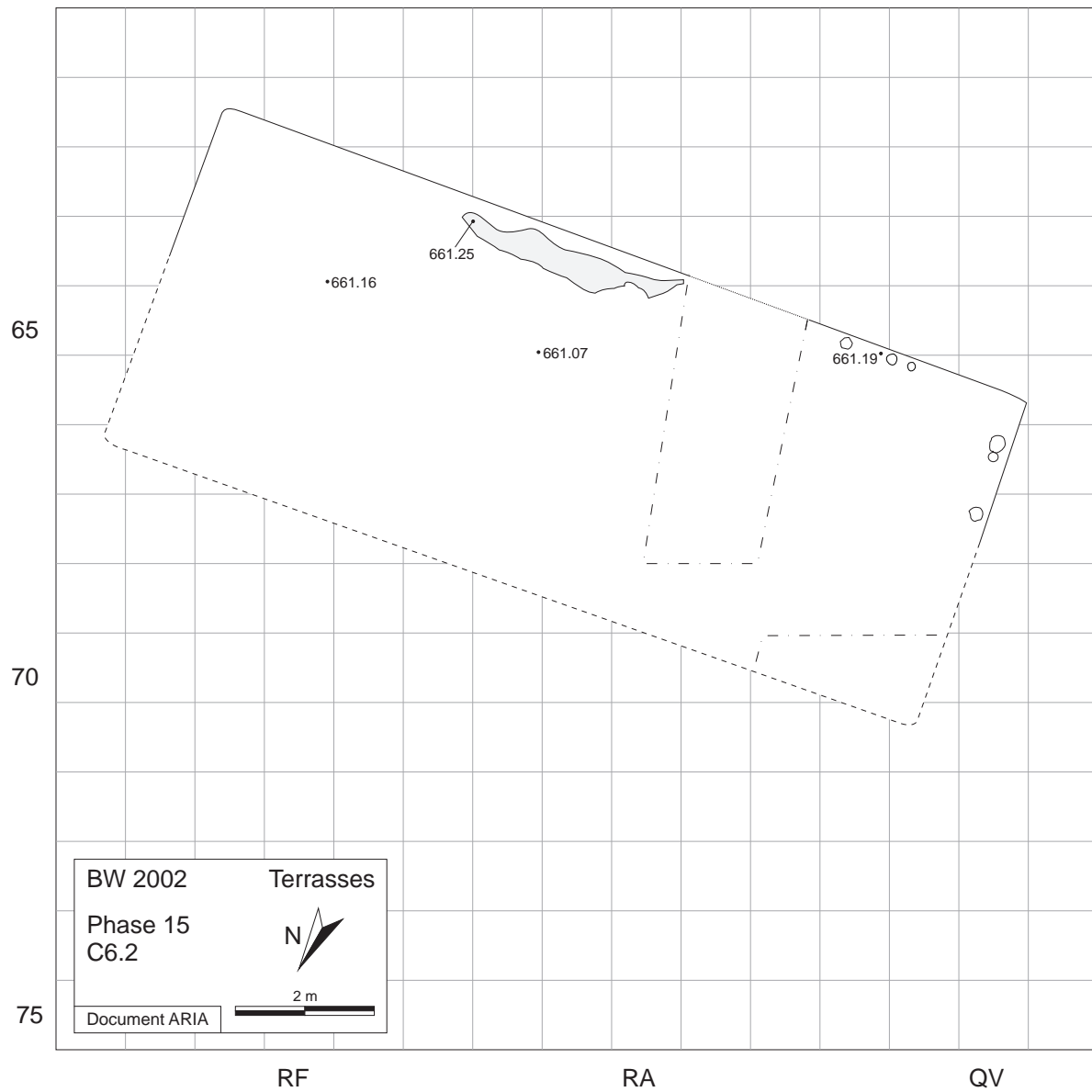


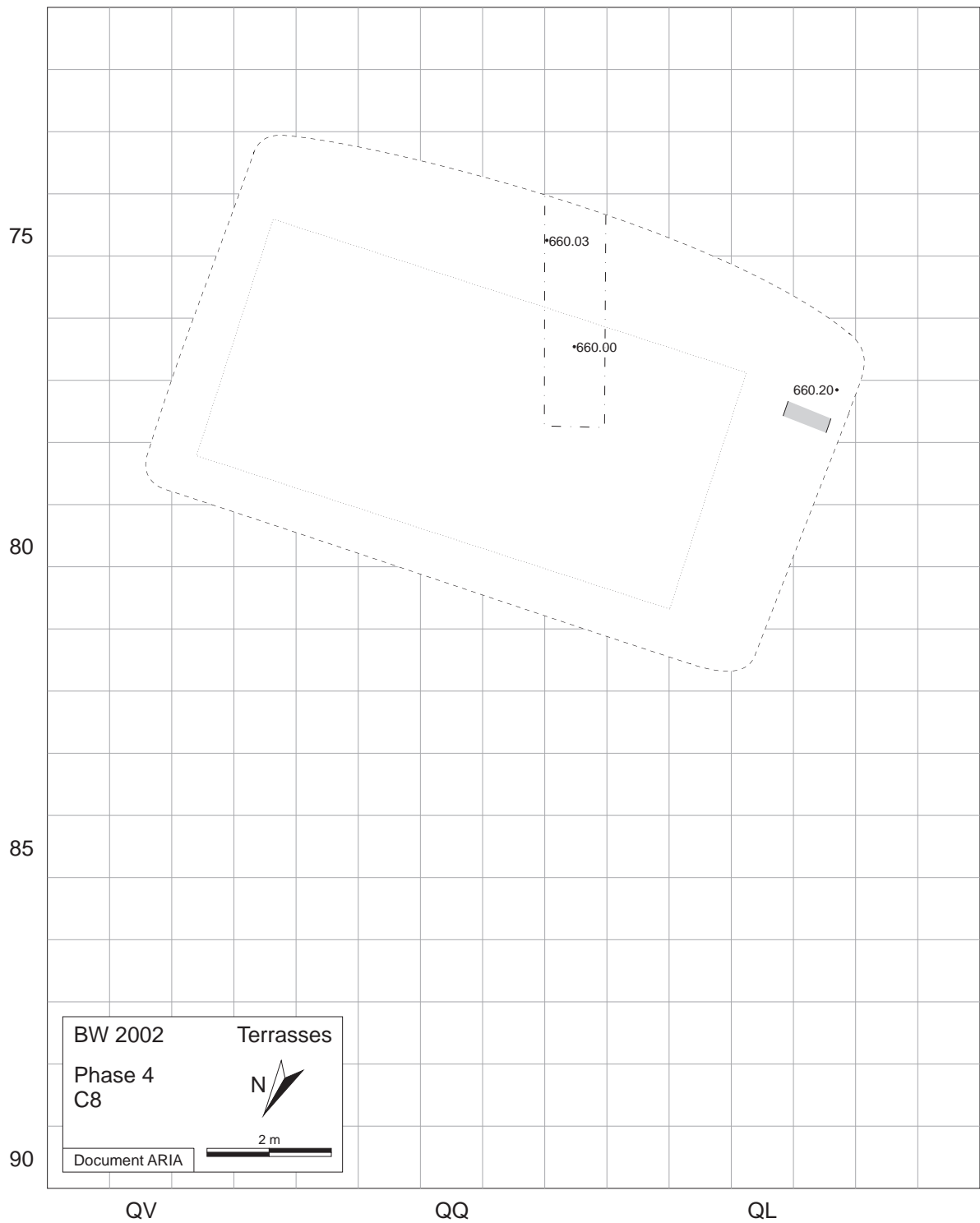




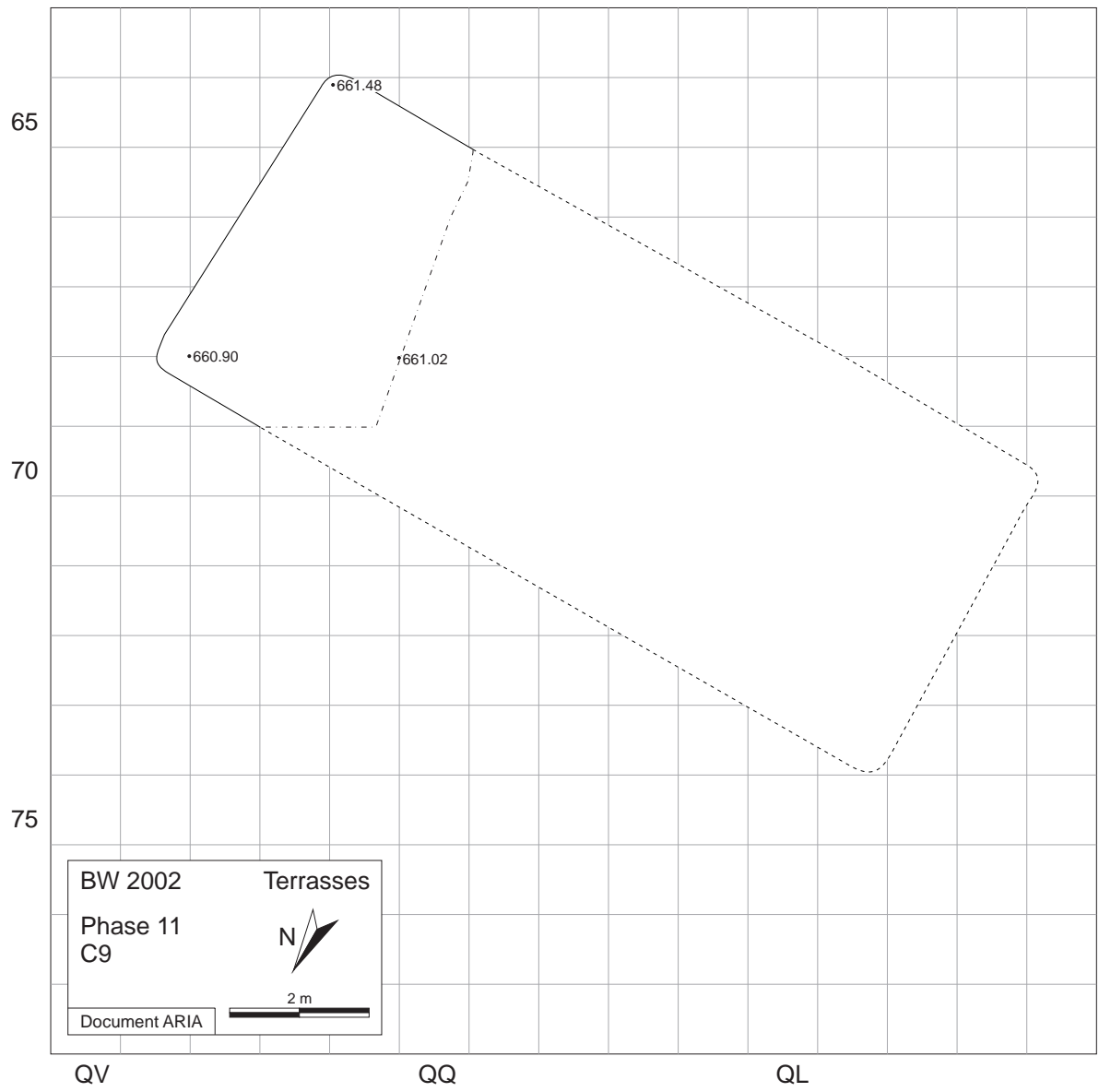


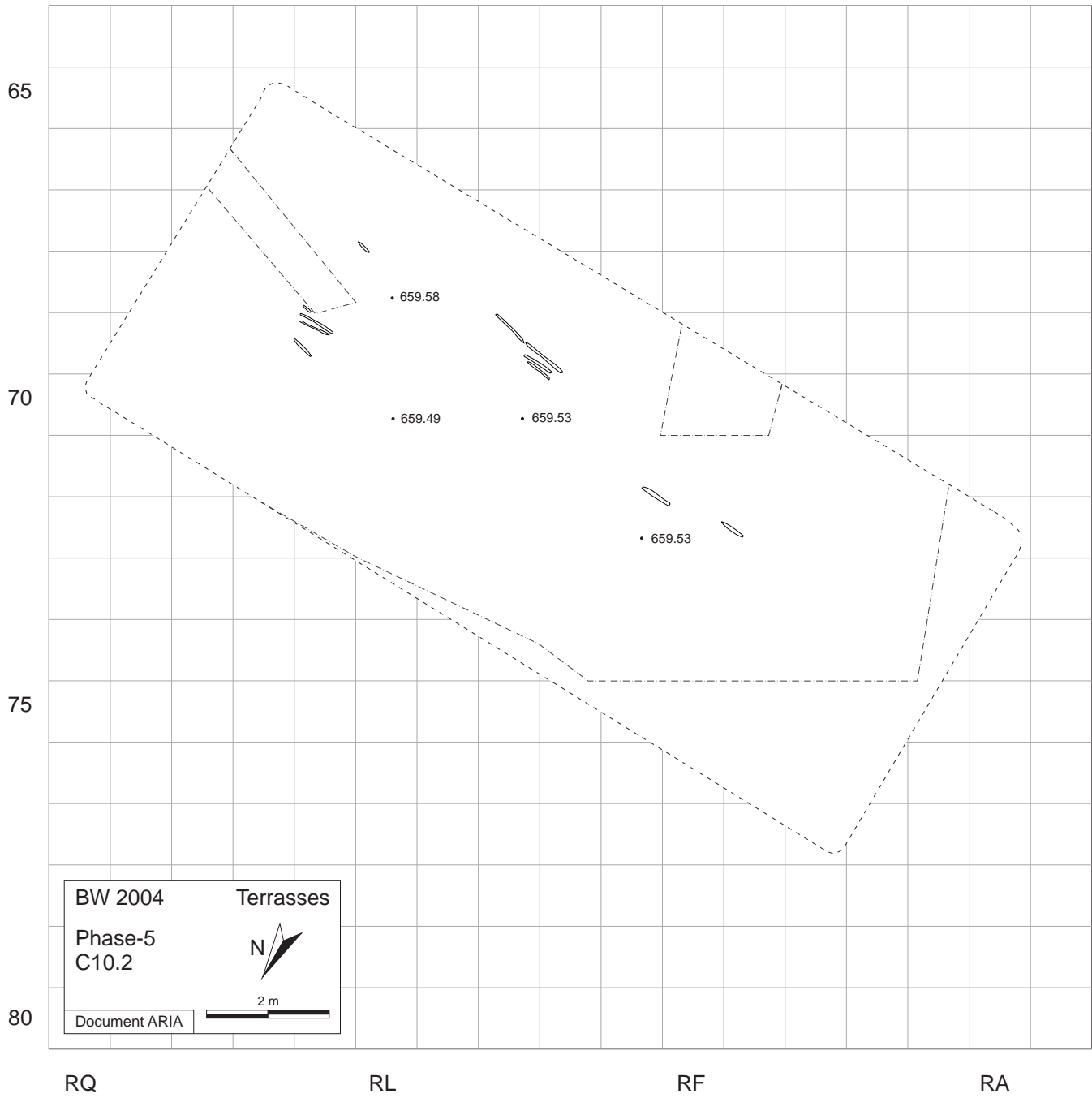


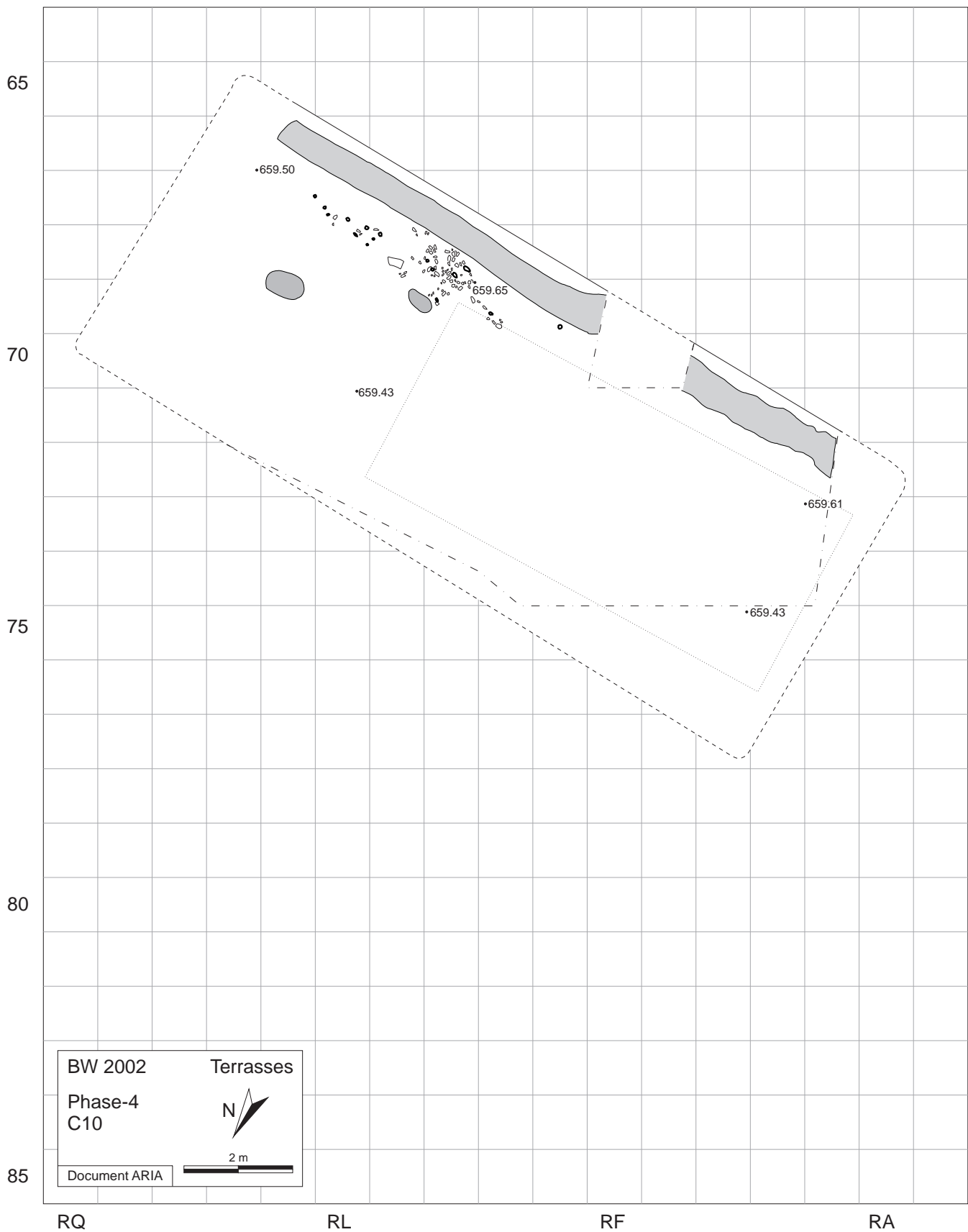


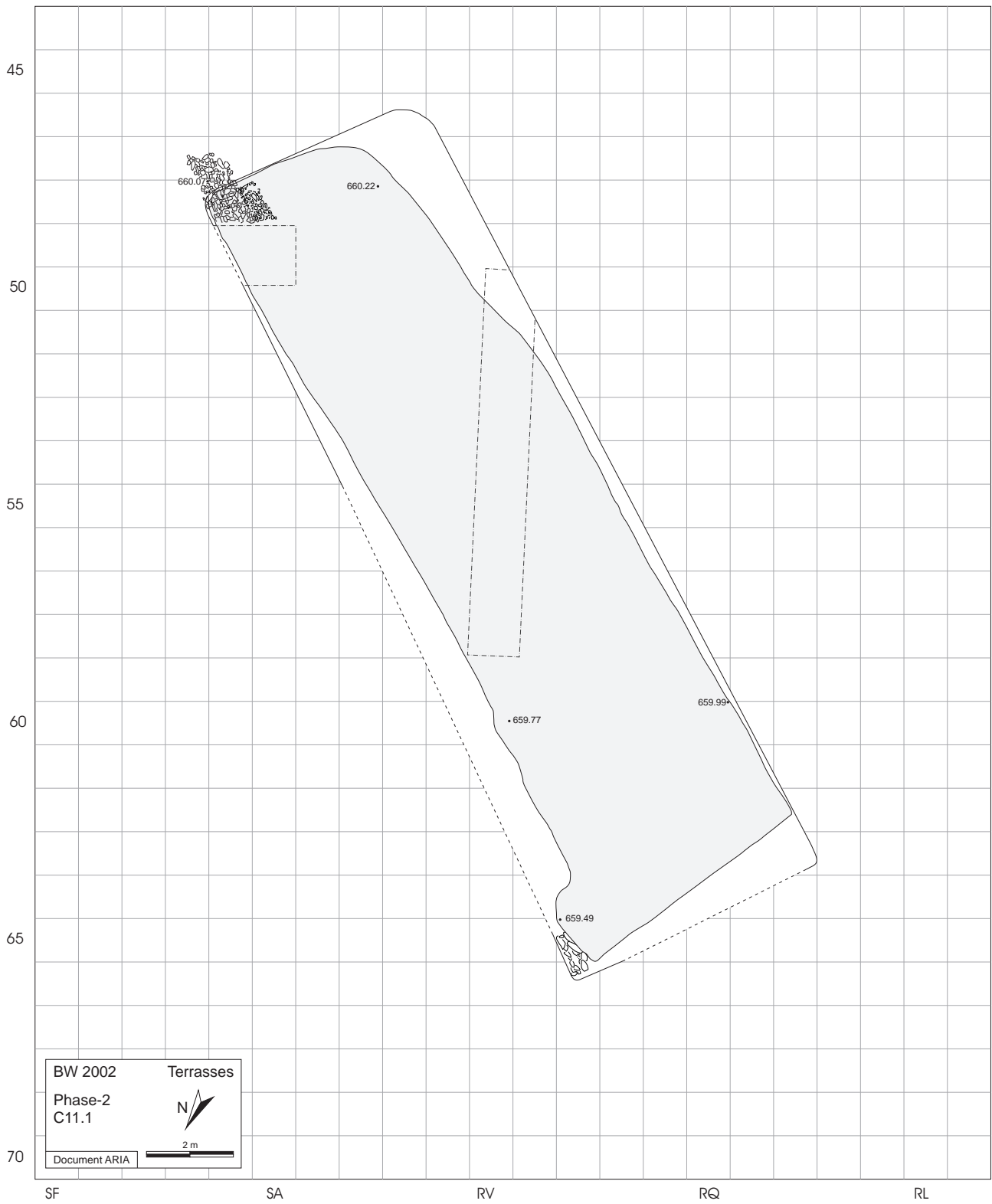


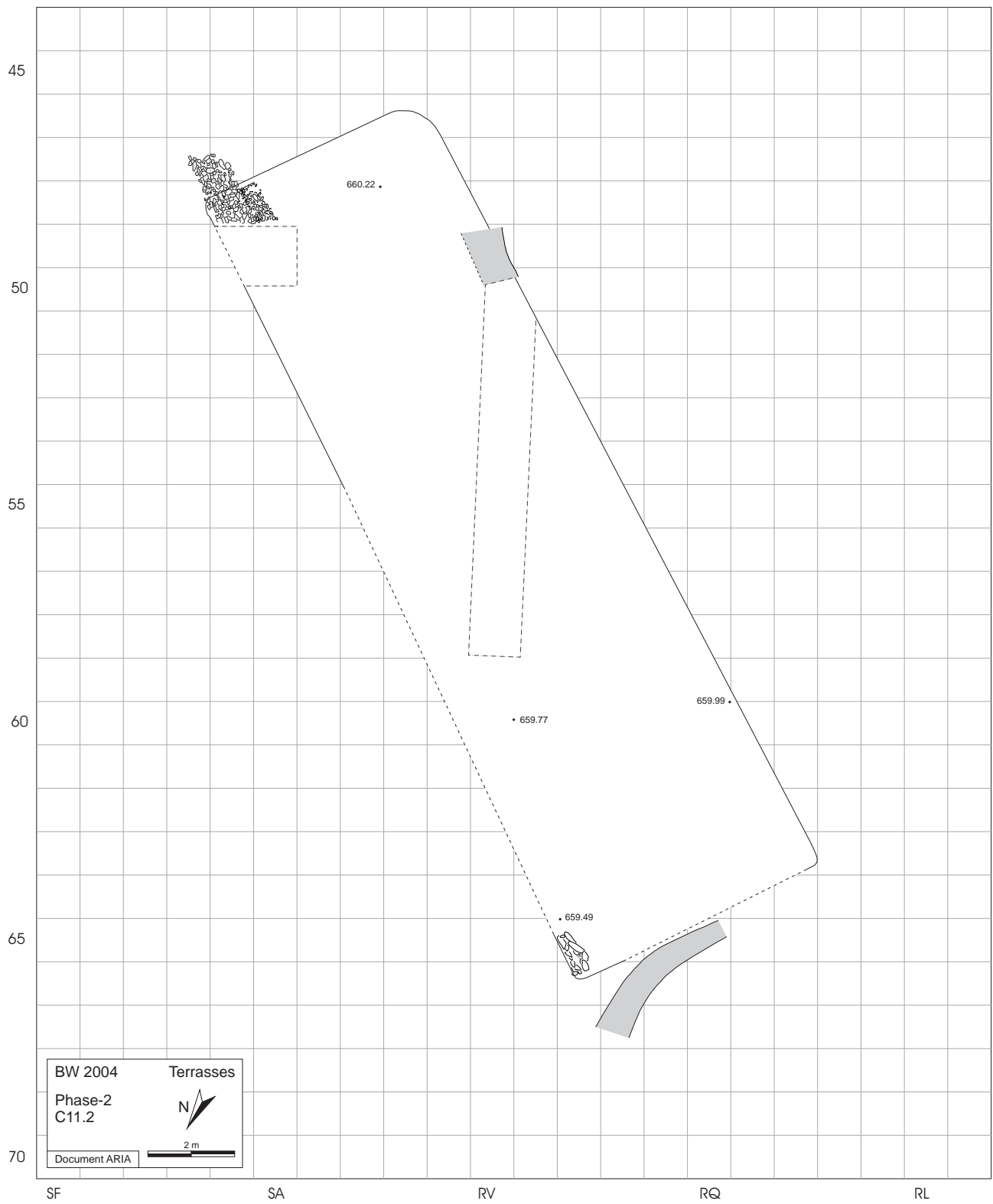


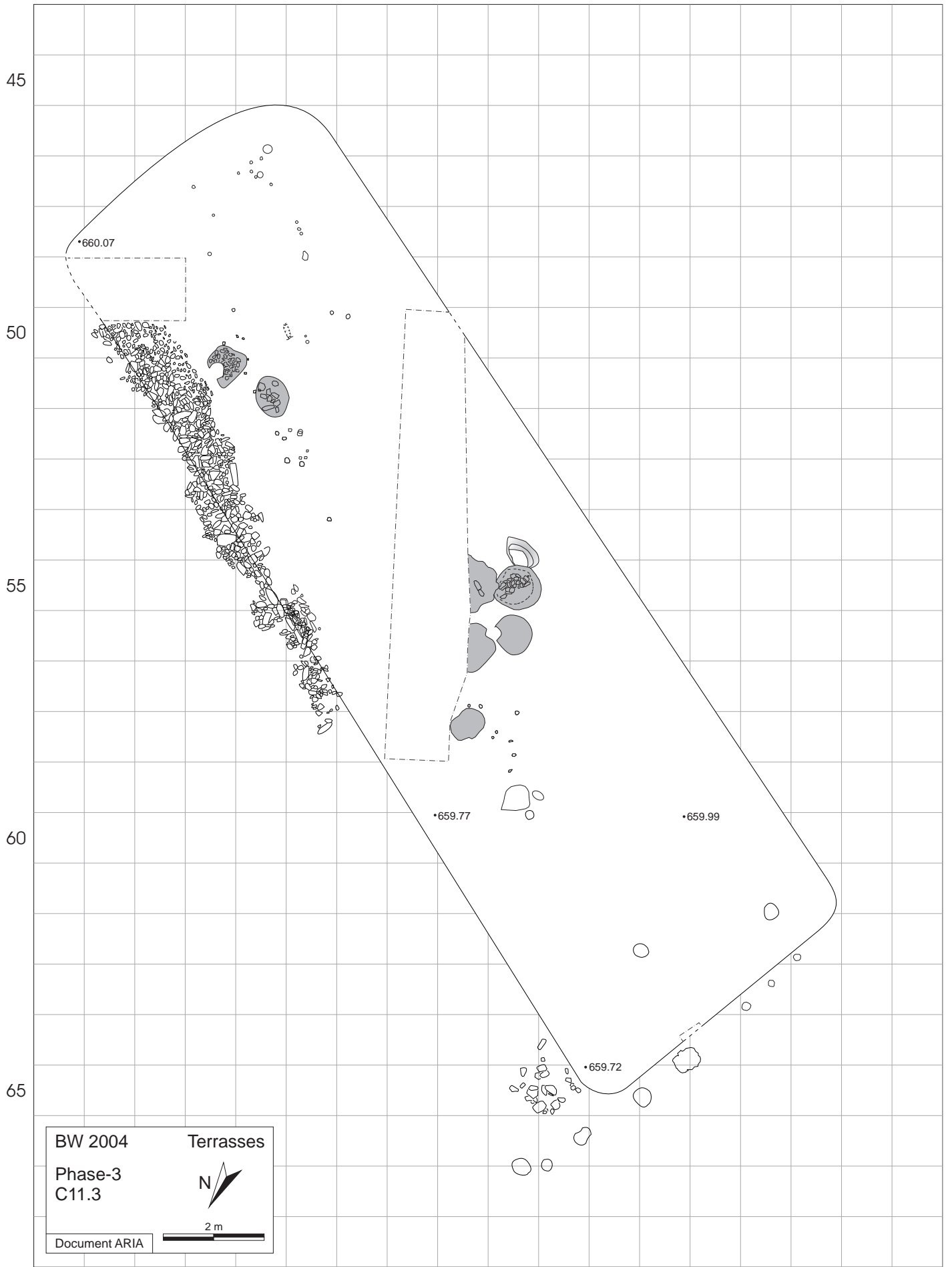












BW 2004  
 Phase-3  
 C11.3  
 Document ARIA

Terrasses



2 m

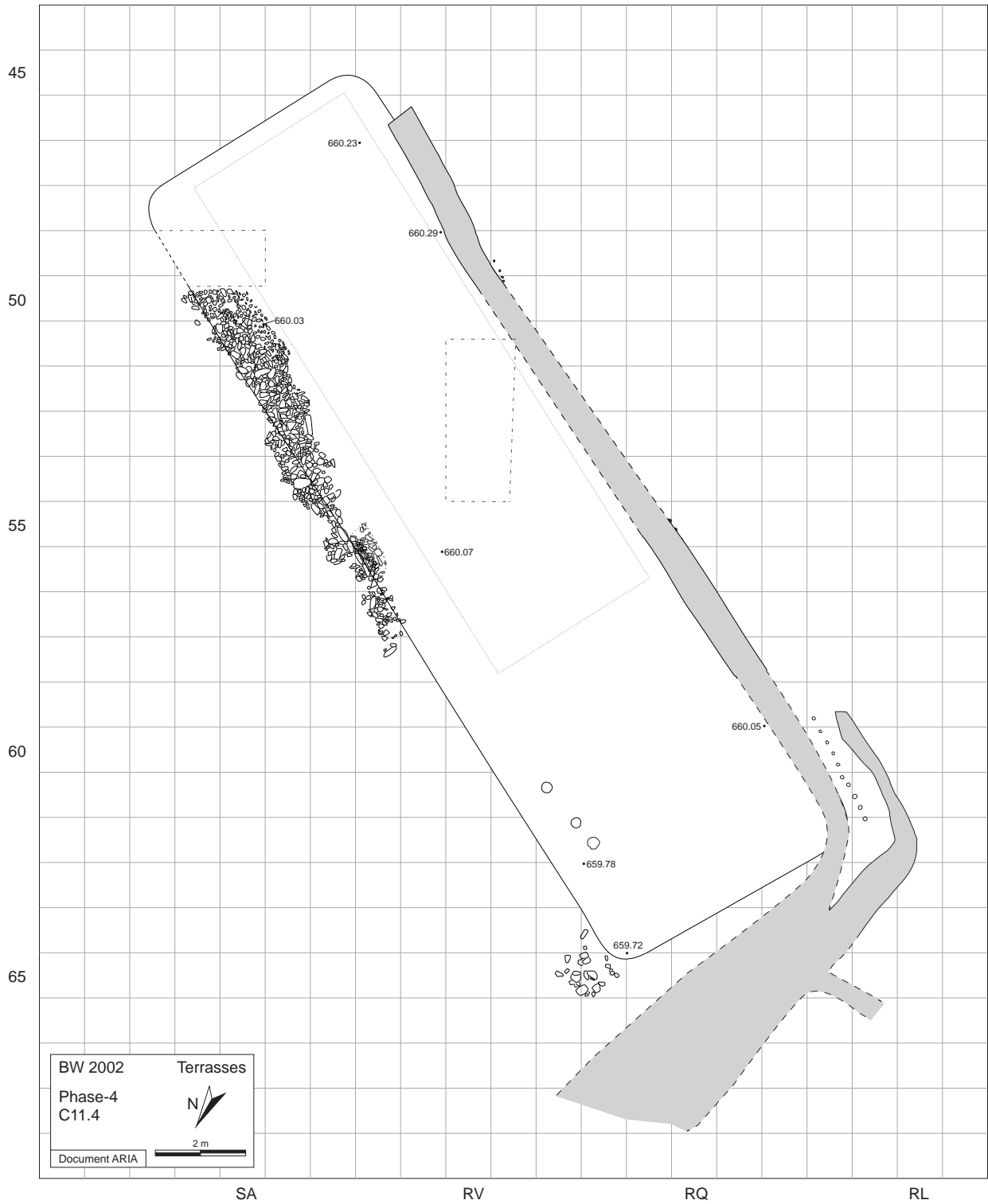
SA

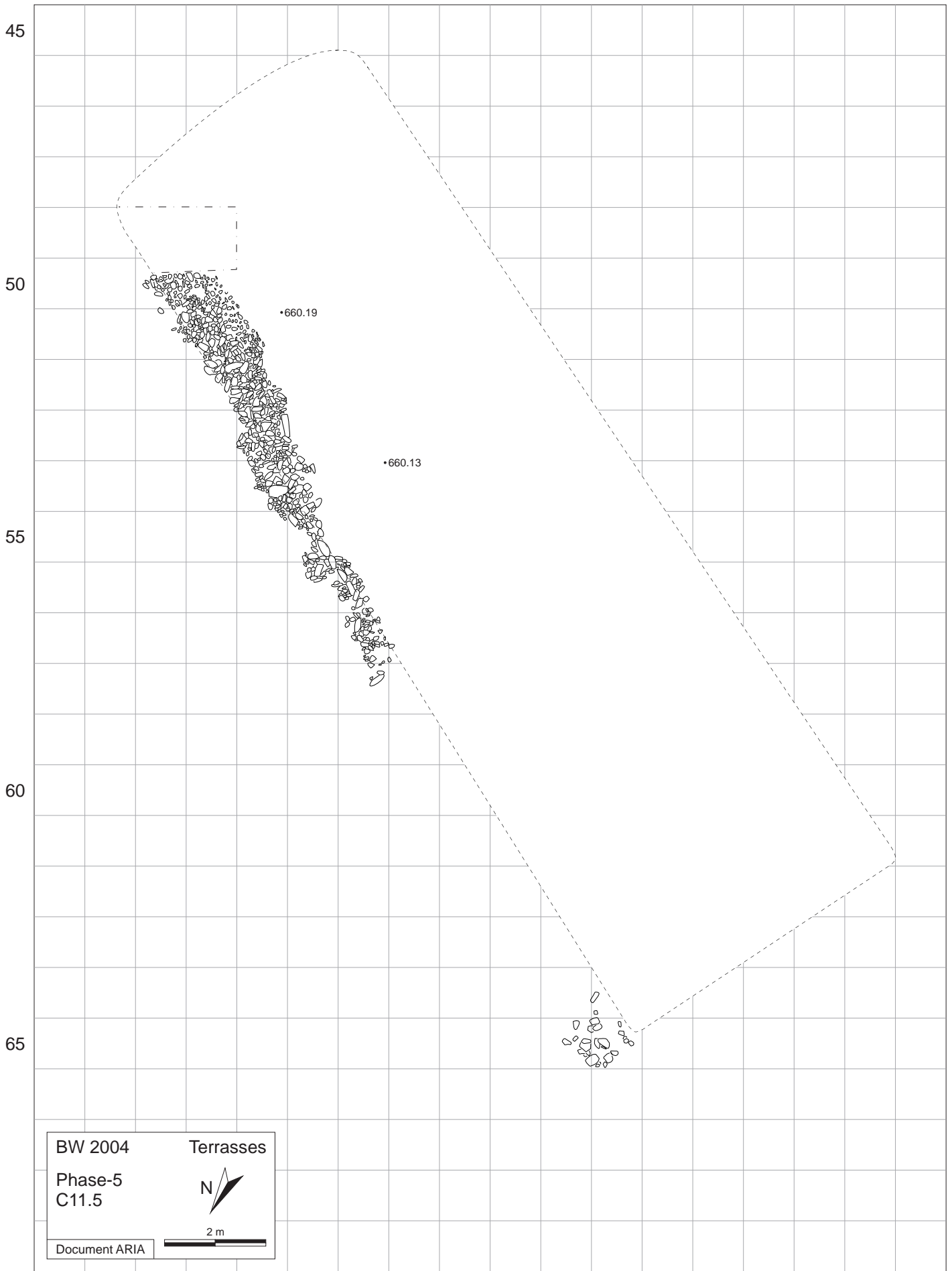
RV

ARIA S.A.  
 1950  
 Sion

RQ

RL



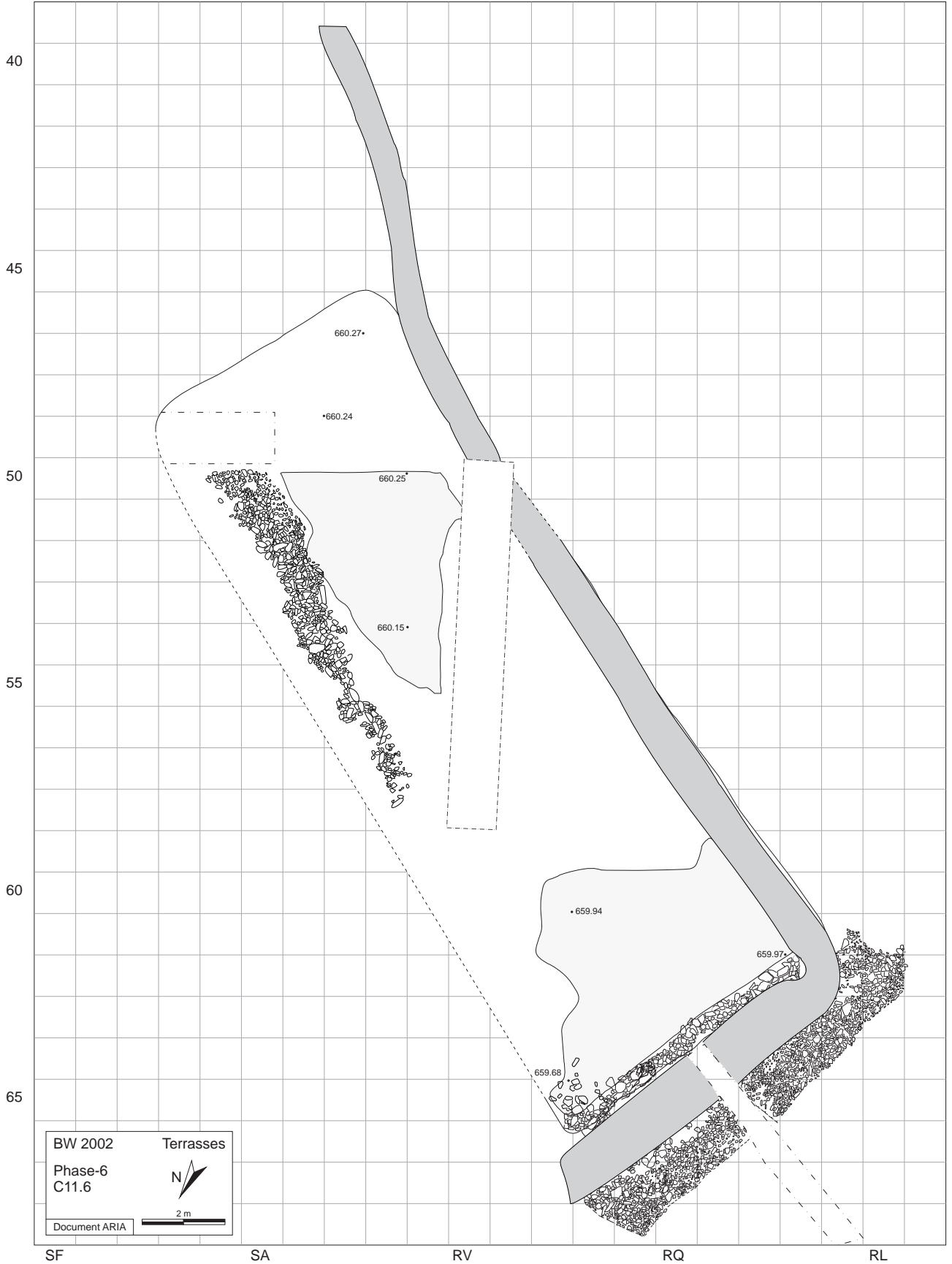


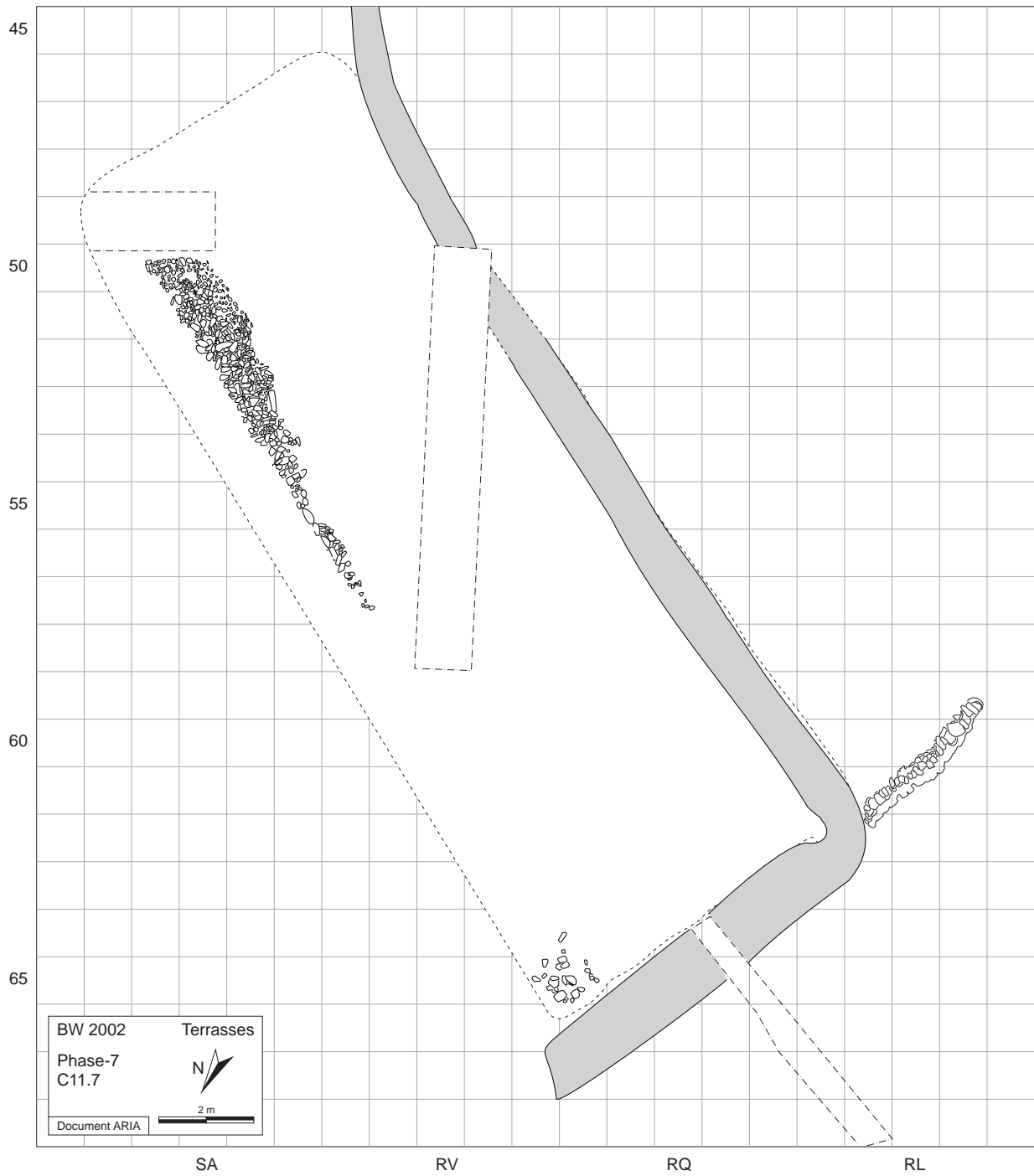
SA

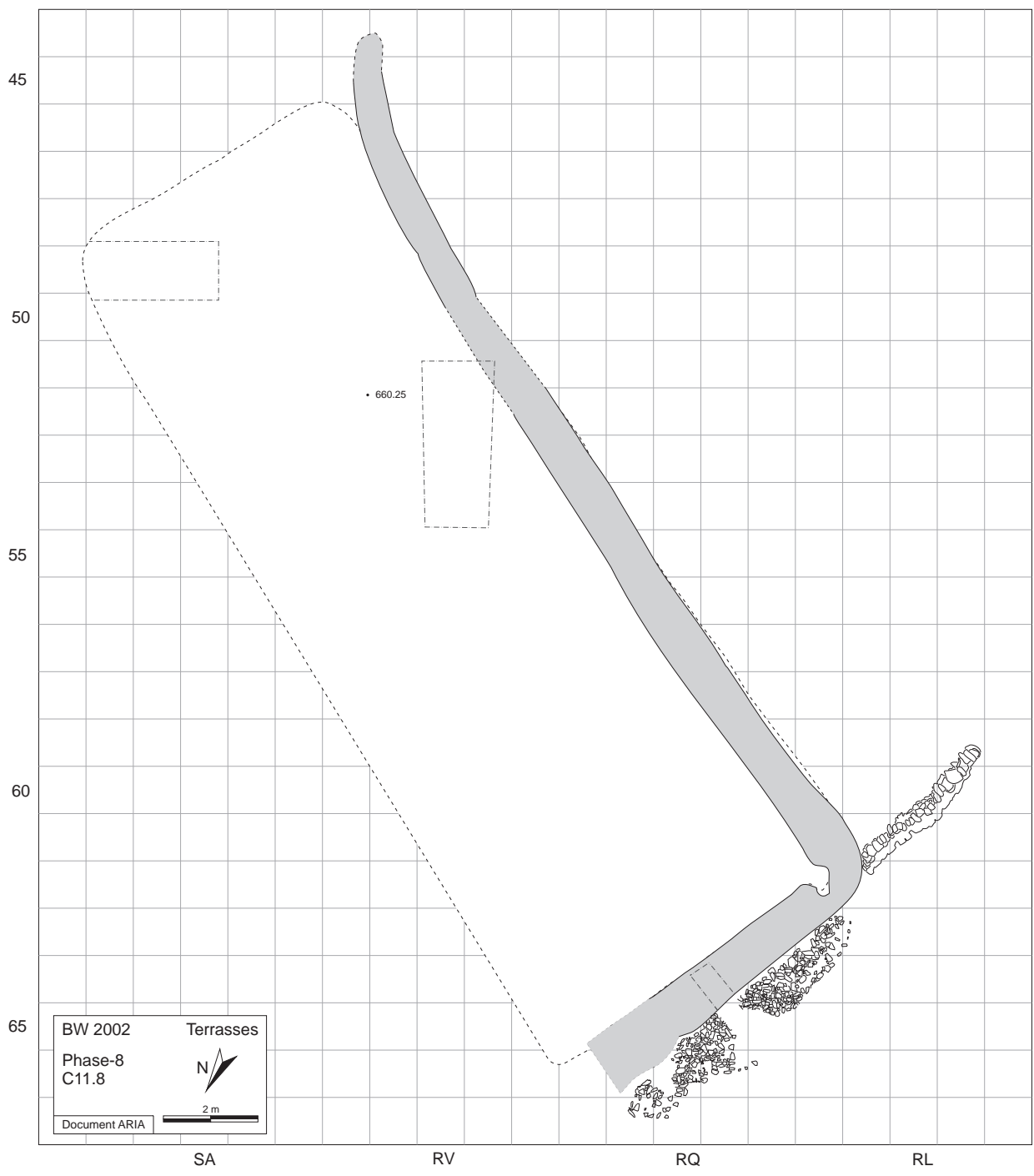
ARV S.A.  
1950  
Sion

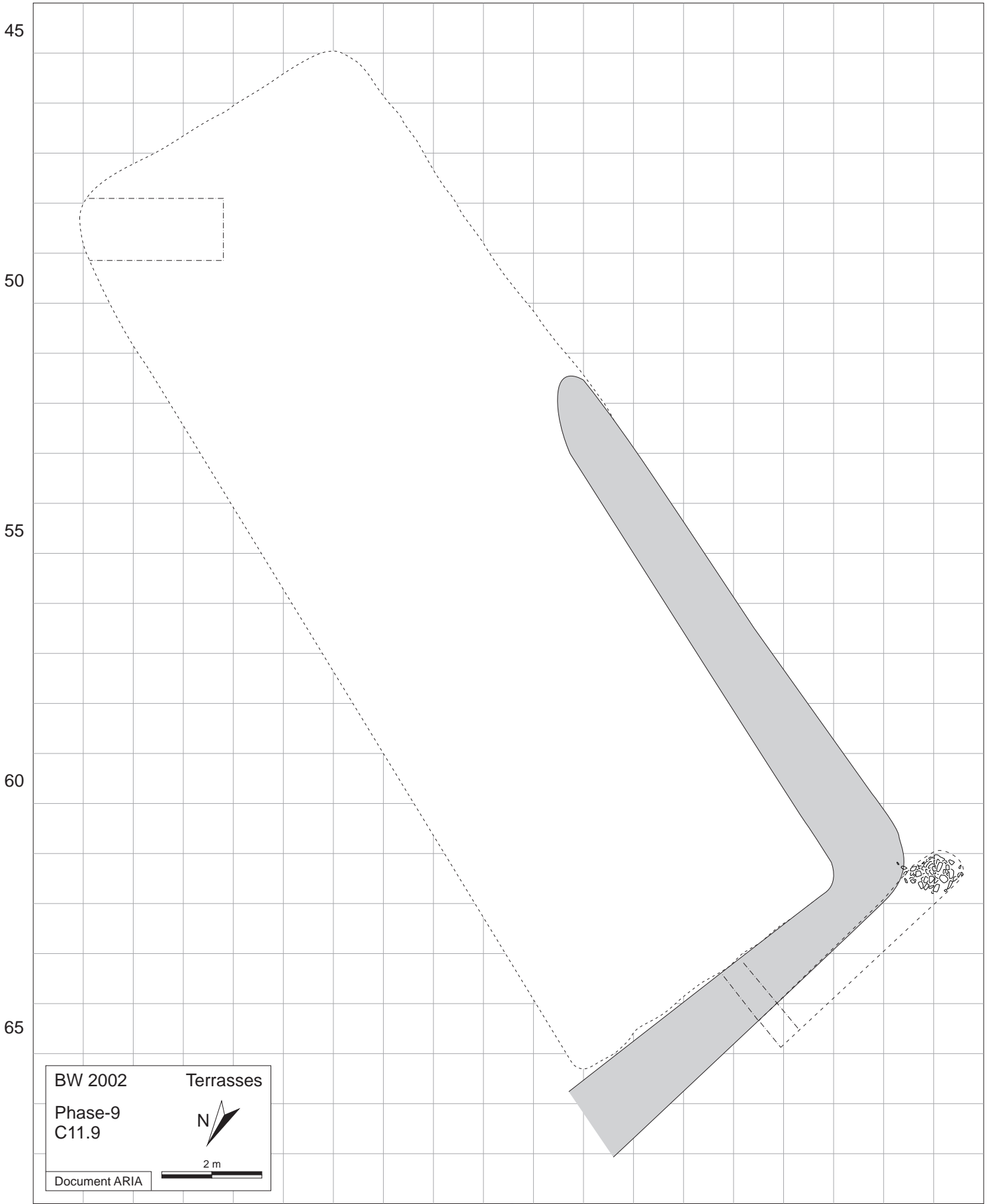
RQ











BW 2002

Phase-9  
C11.9

Document ARIA

Terrasses



2 m

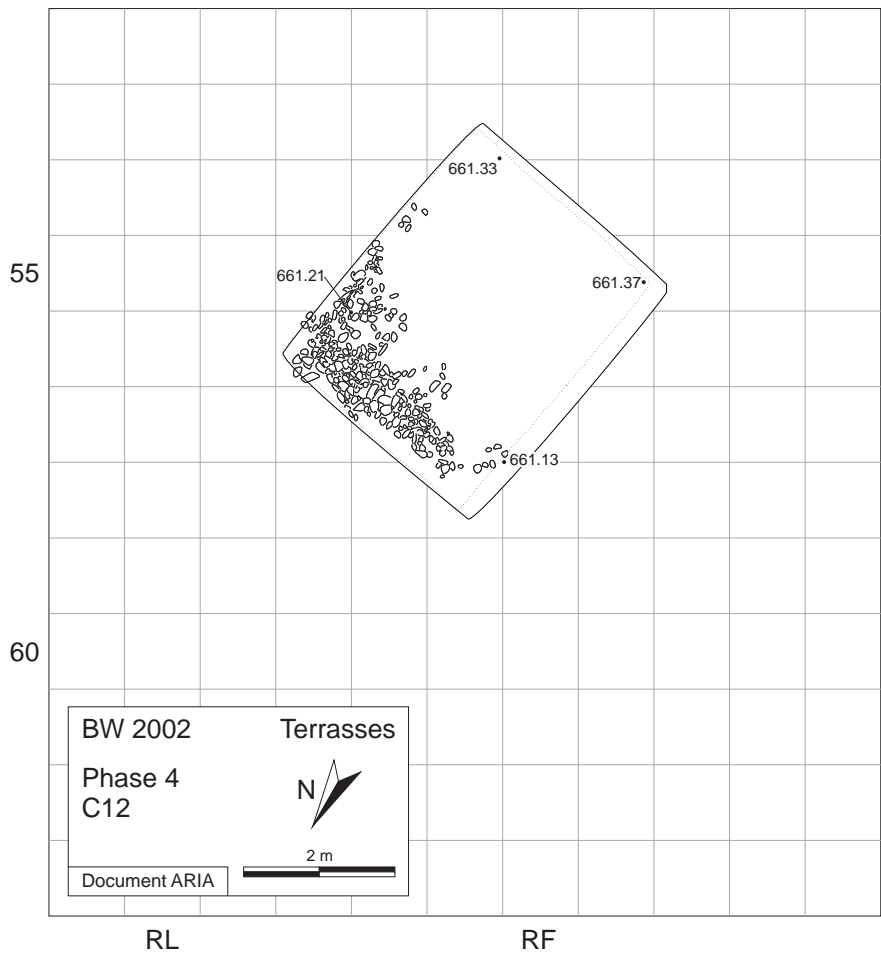
SA

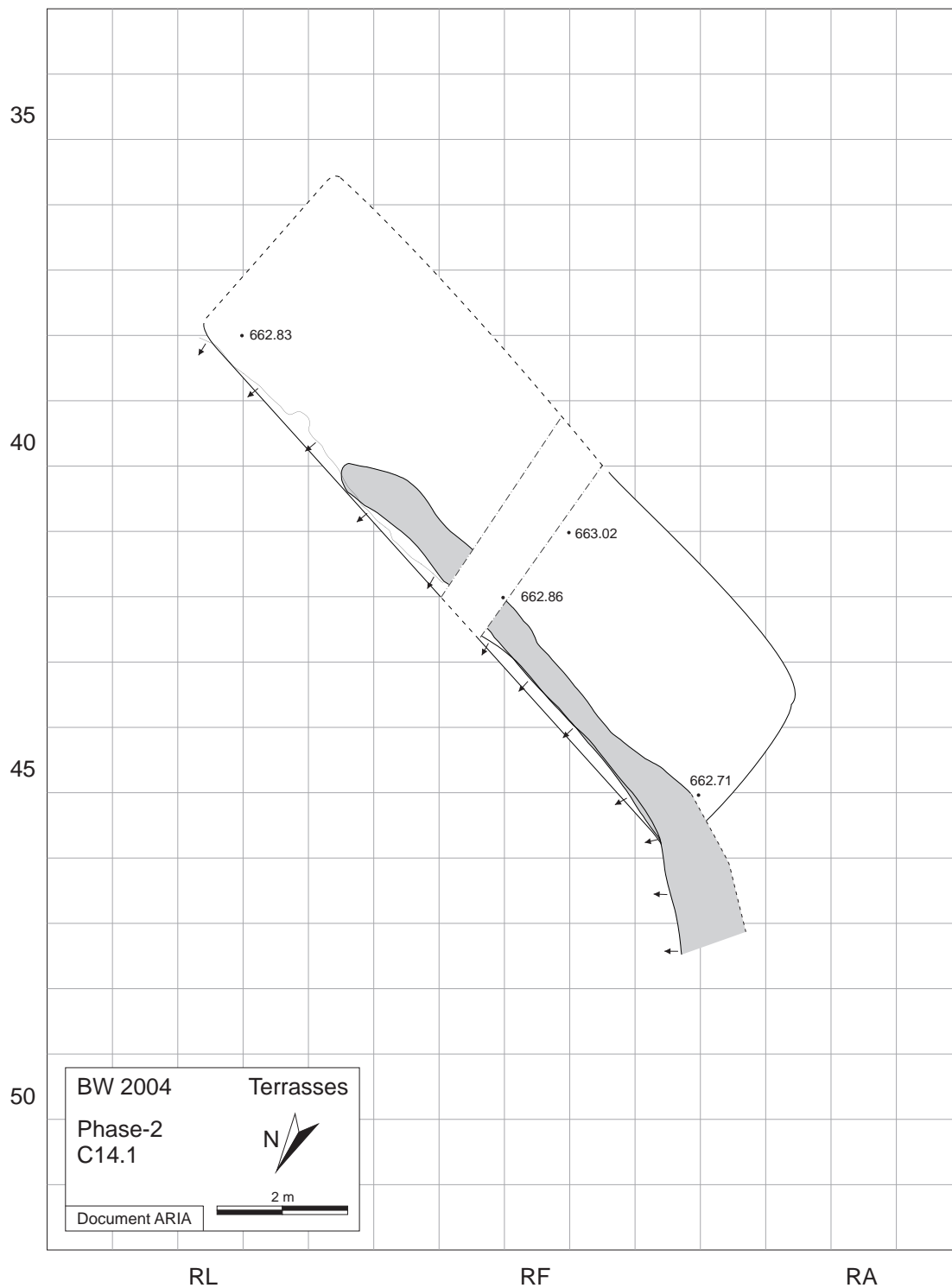
RV

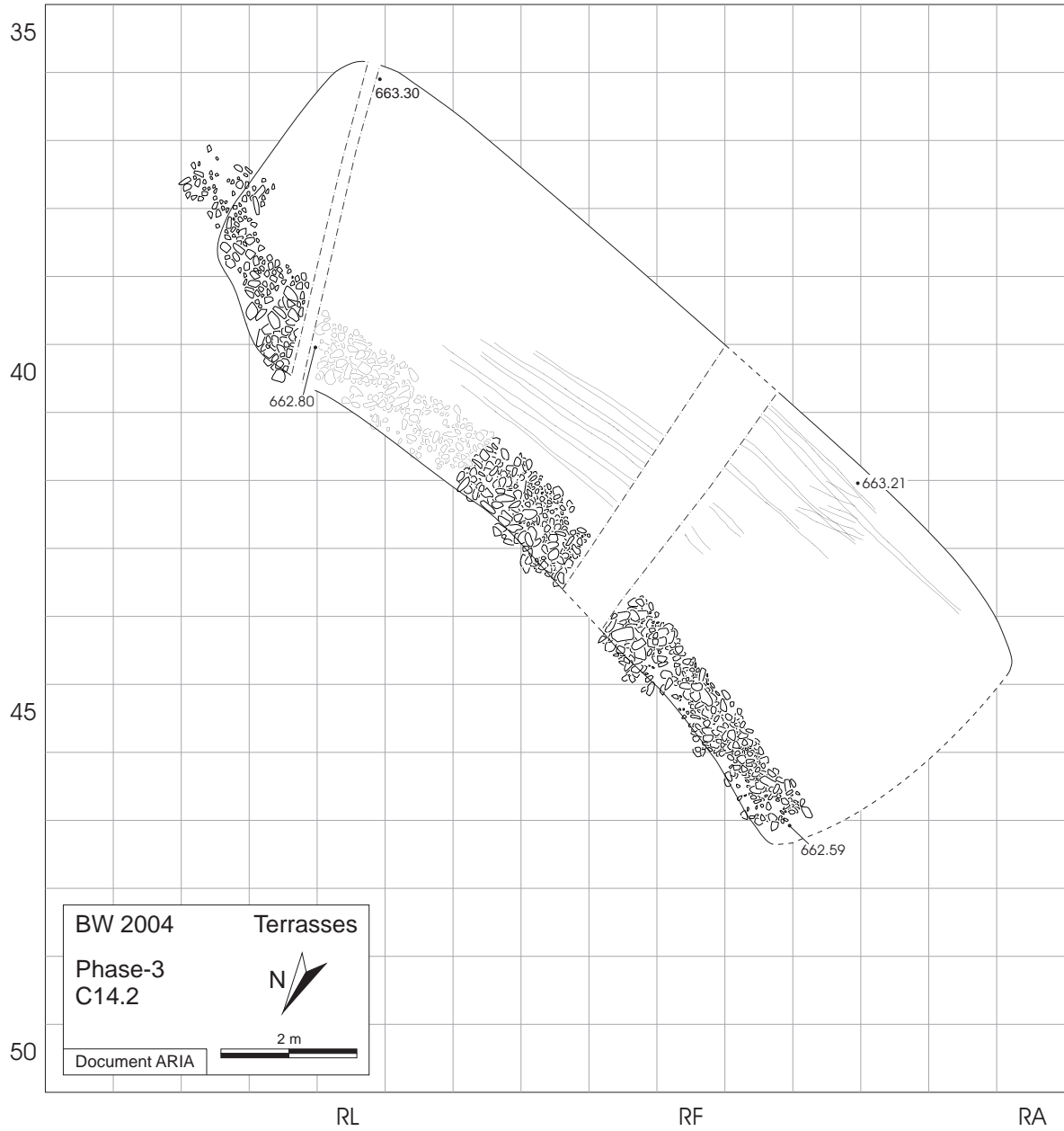
ARIA S.A.  
1950  
Sion

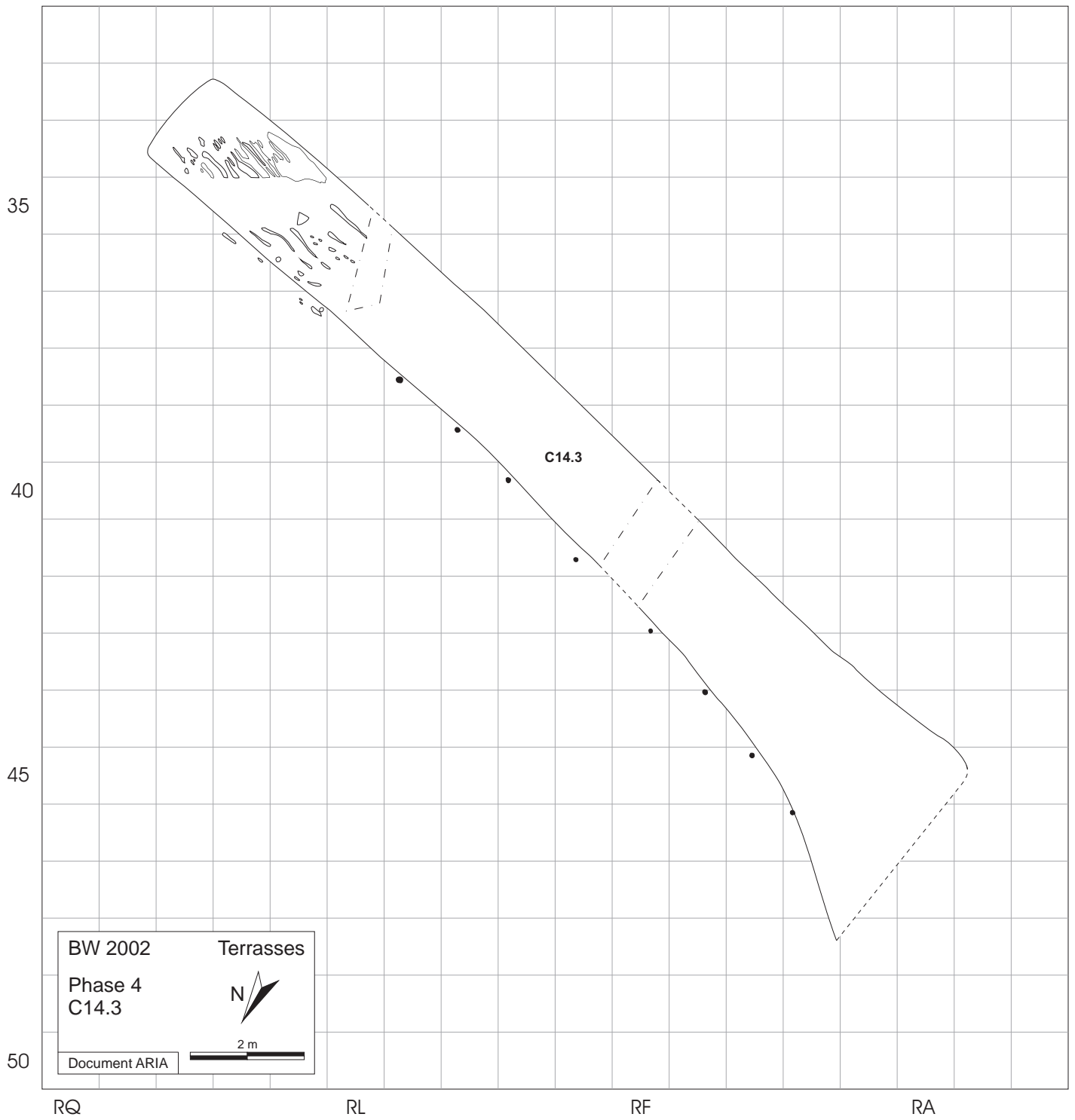
RQ

RL

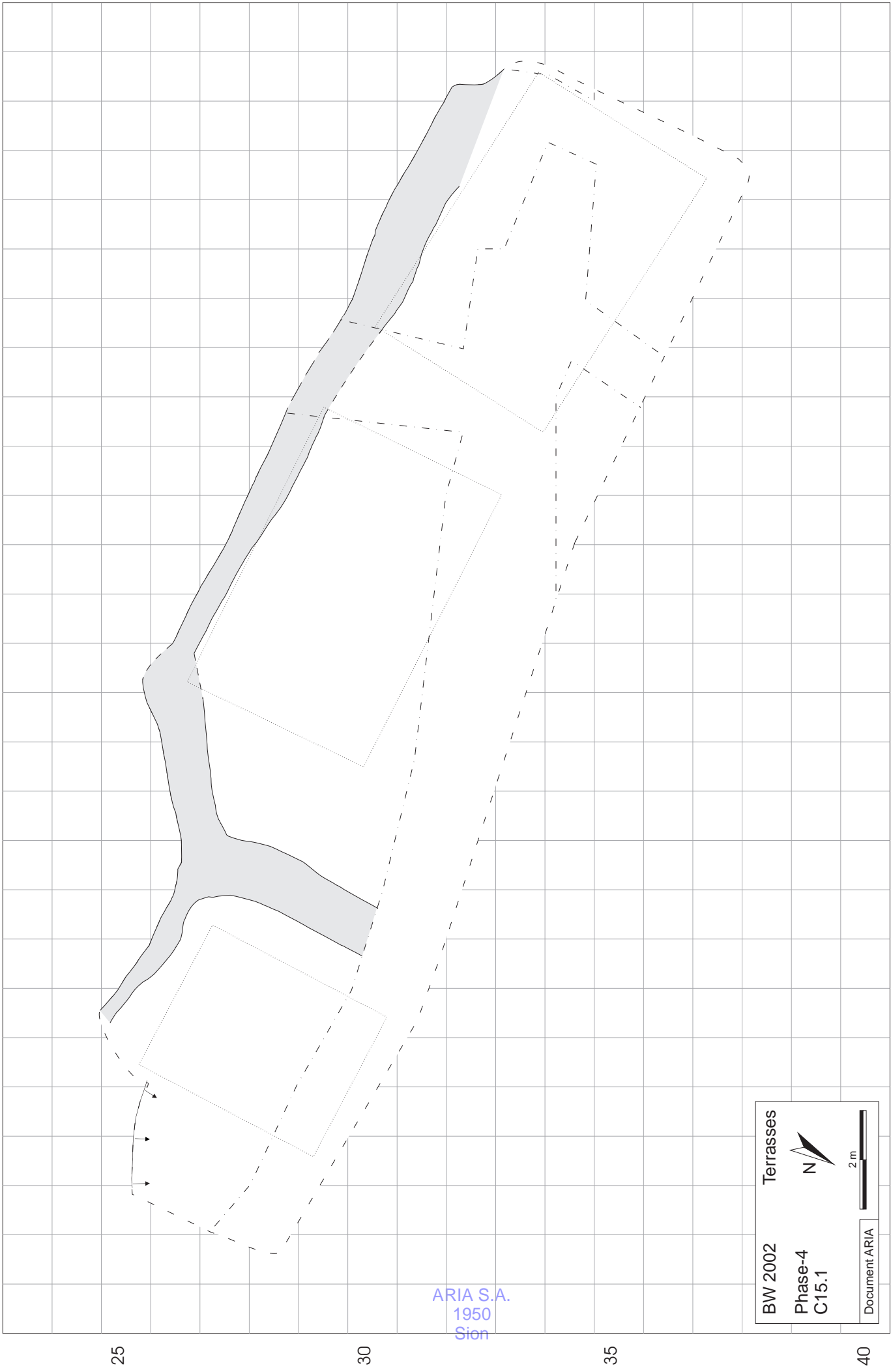












25

30

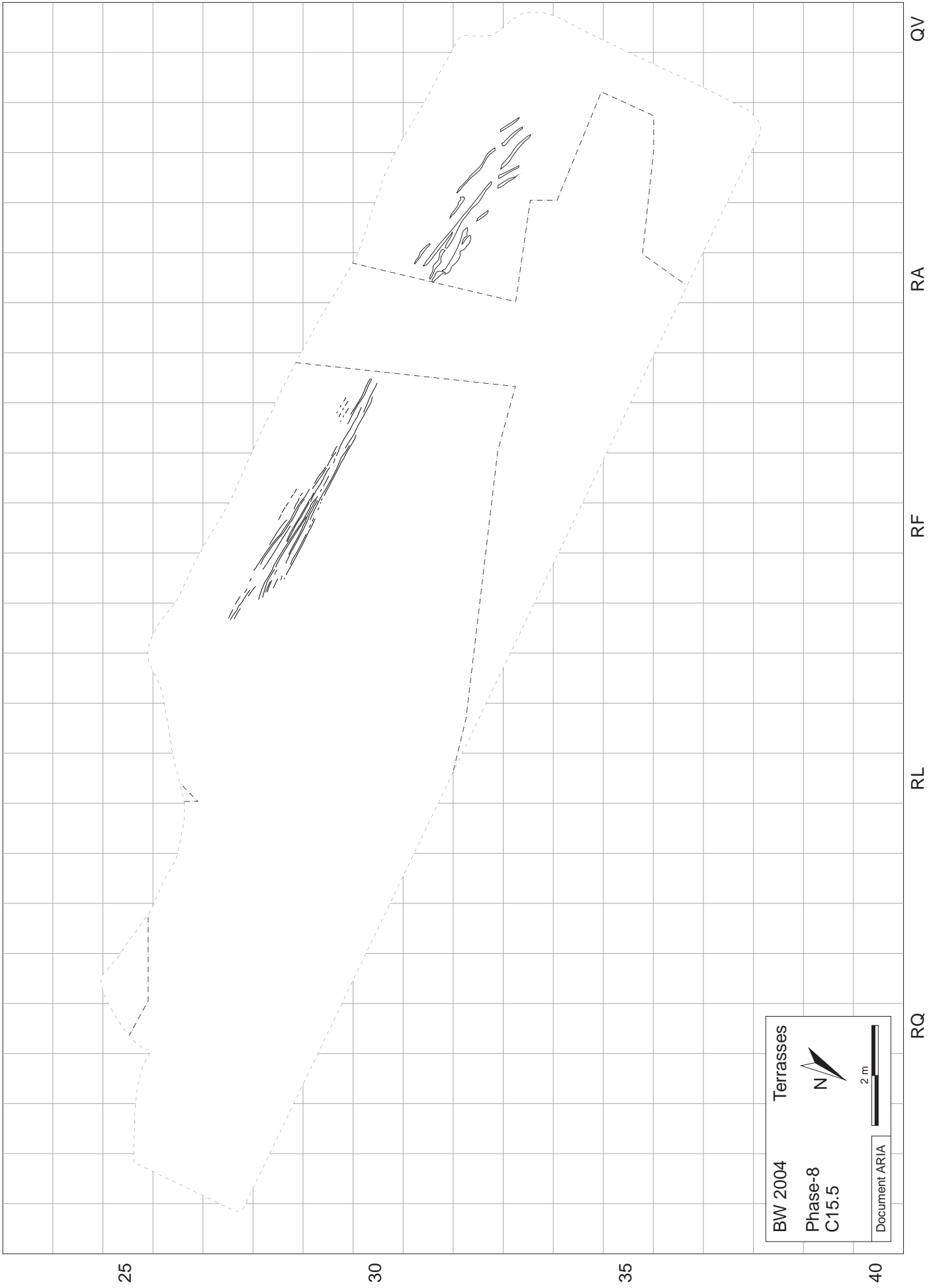
35

40

RV RQ RL RF RA QV

ARIA S.A.  
1950  
Sion

BW 2002	Terrasses
Phase-4	N
C15.1	2 m
Document ARIA	



25

30

35

40

QV

RA

RF

RL

RQ

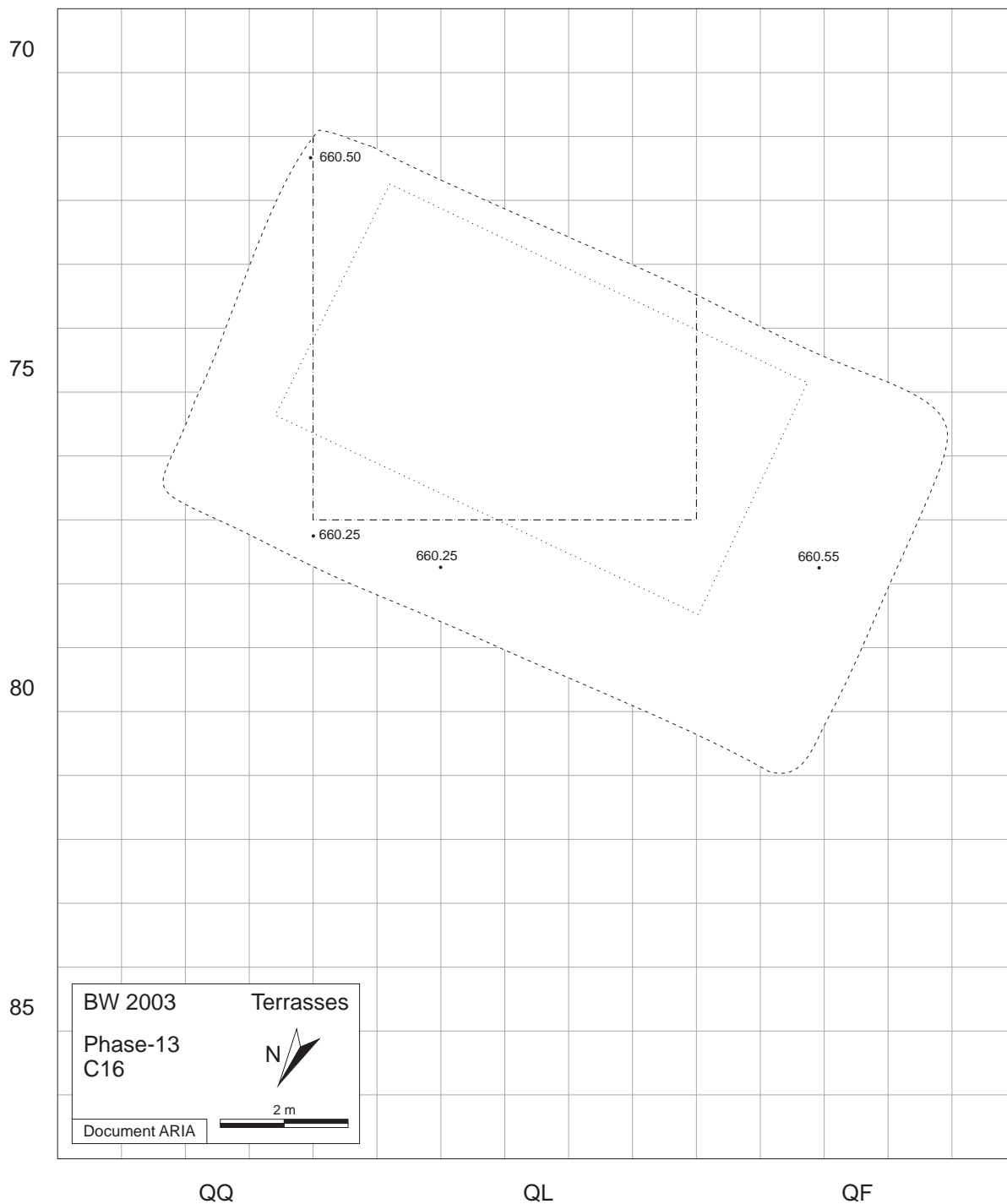
BW 2004  
Phase-8  
C15.5

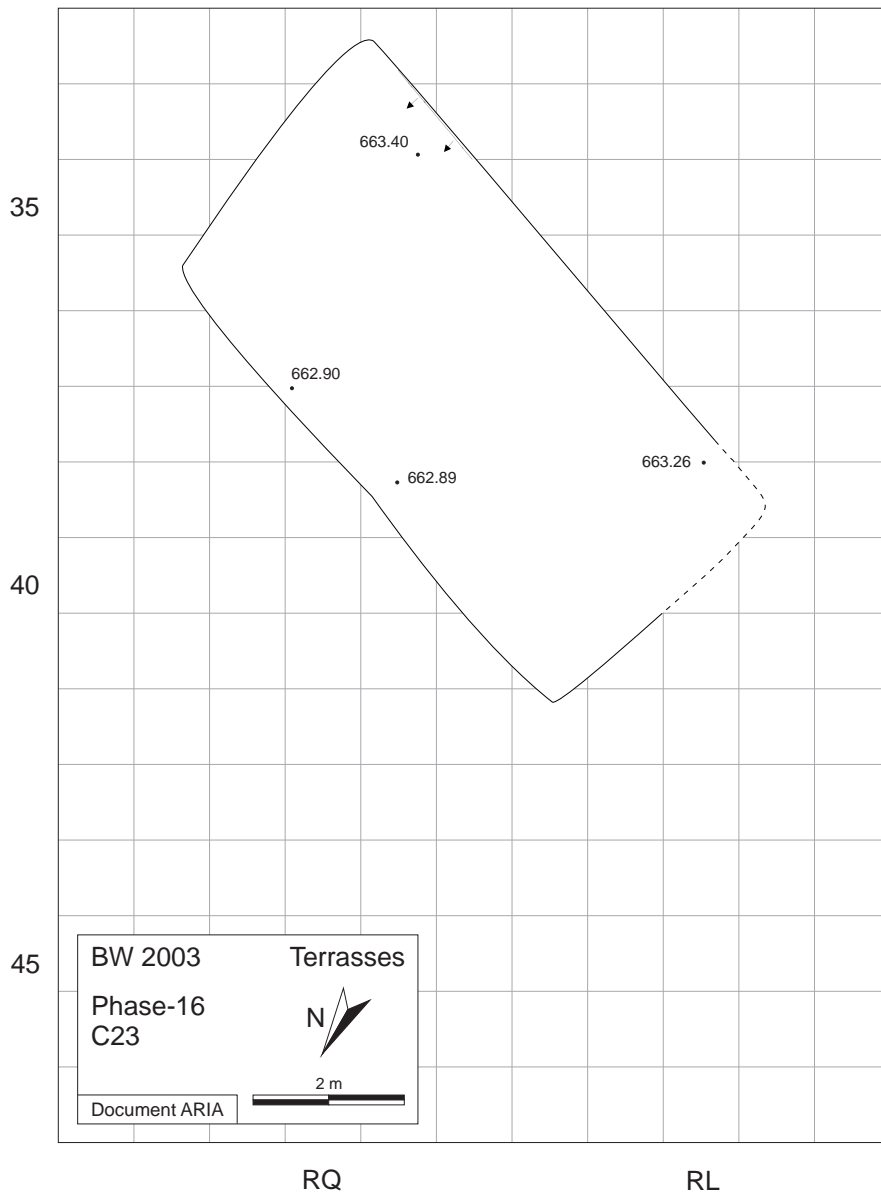
Terrasses

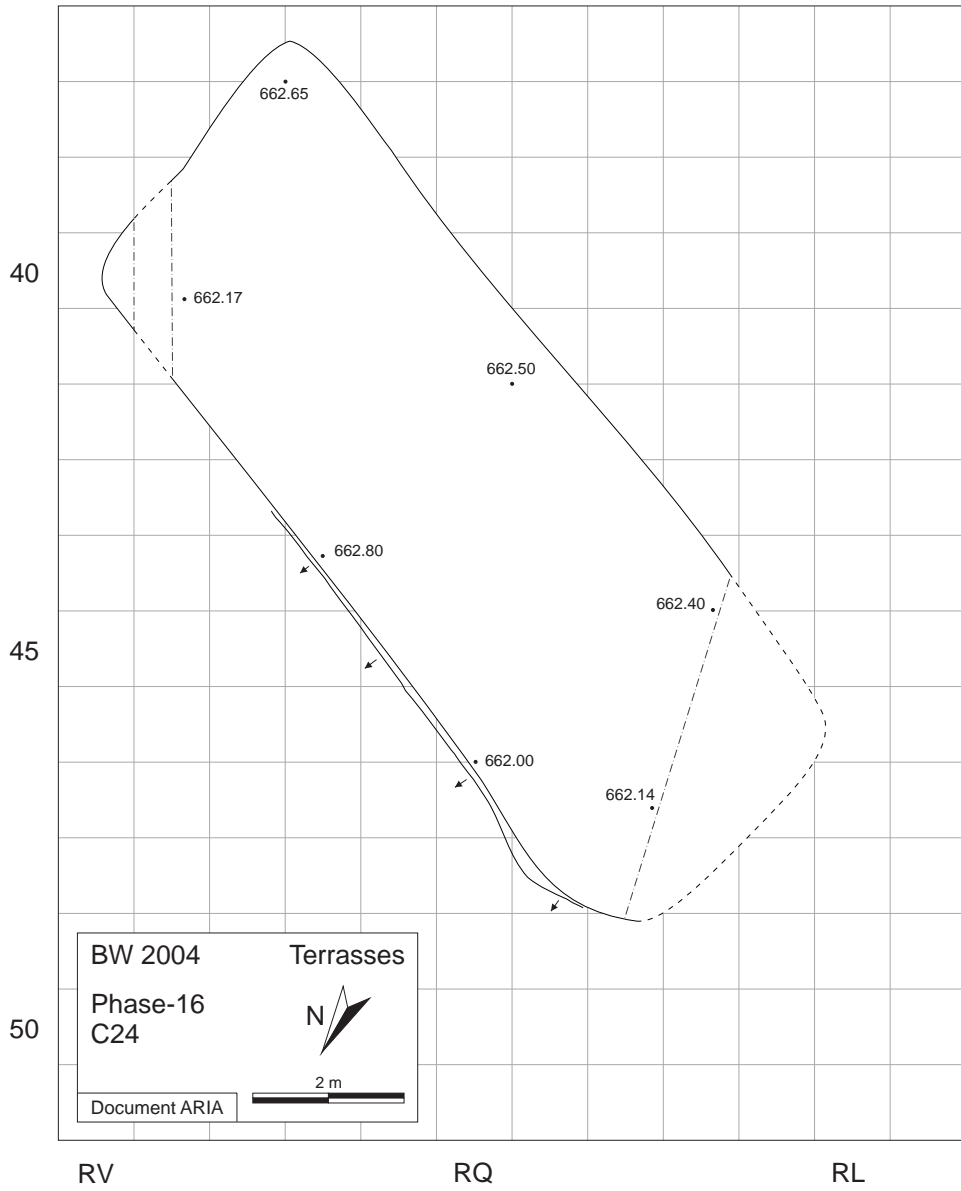
N

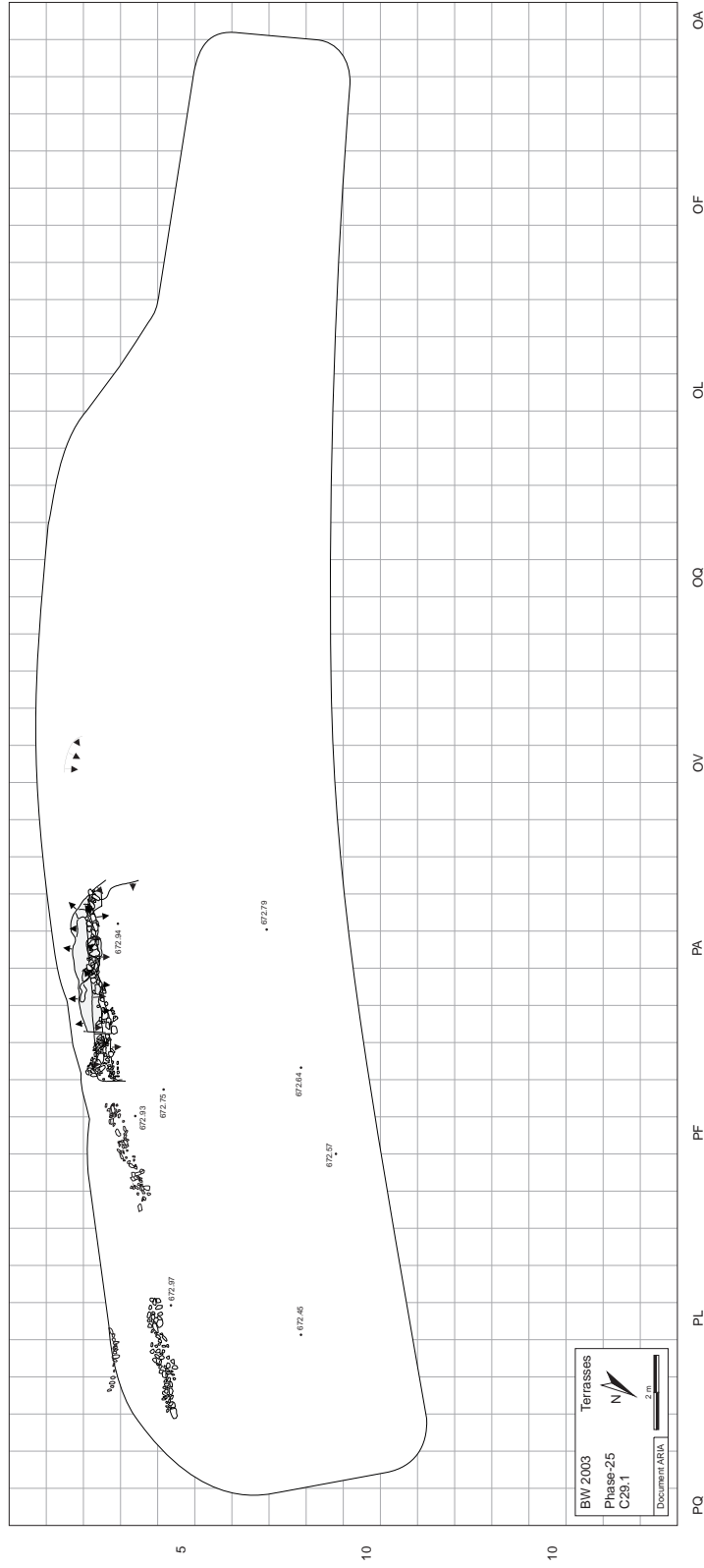
2 m

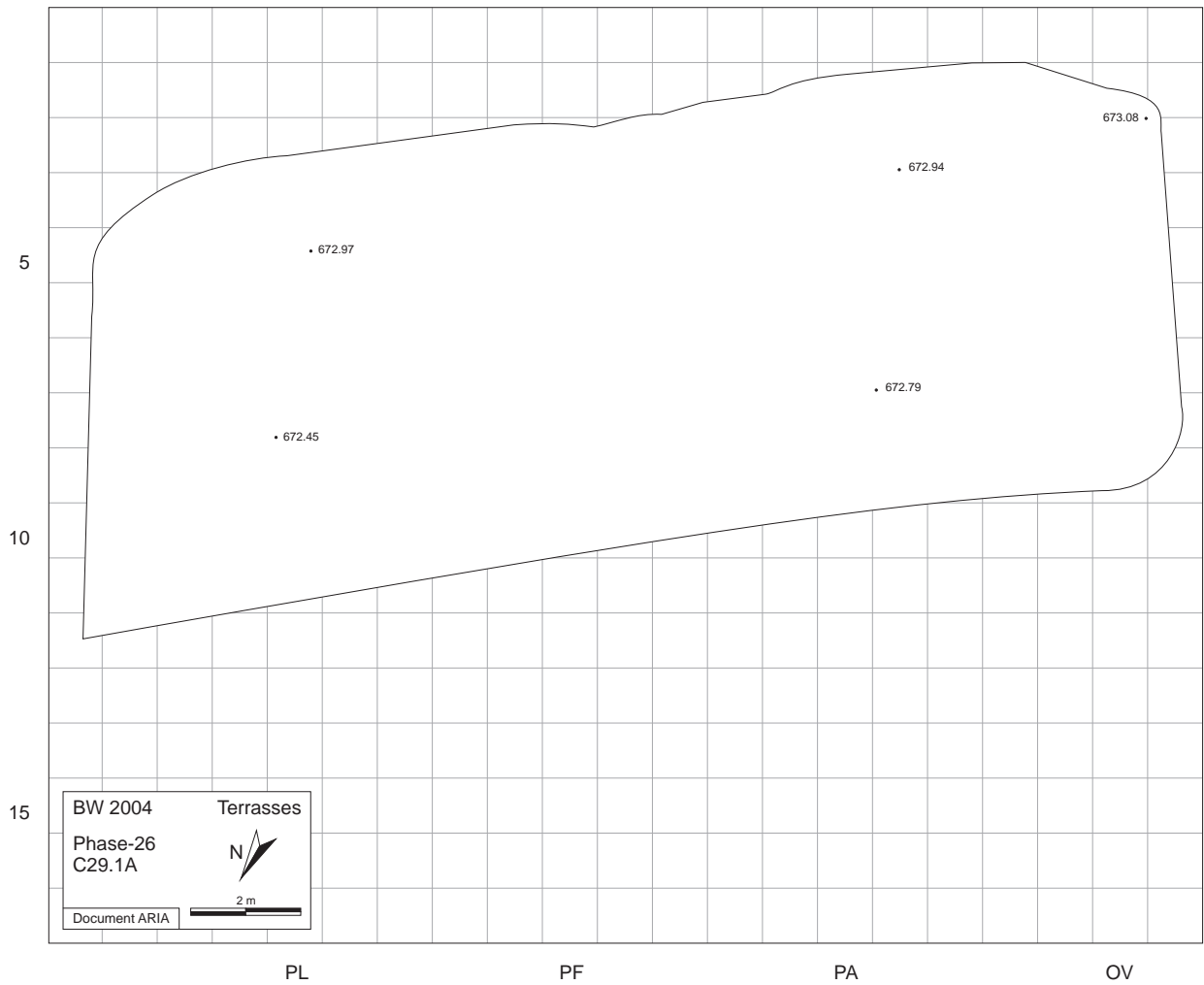
Document ARIA

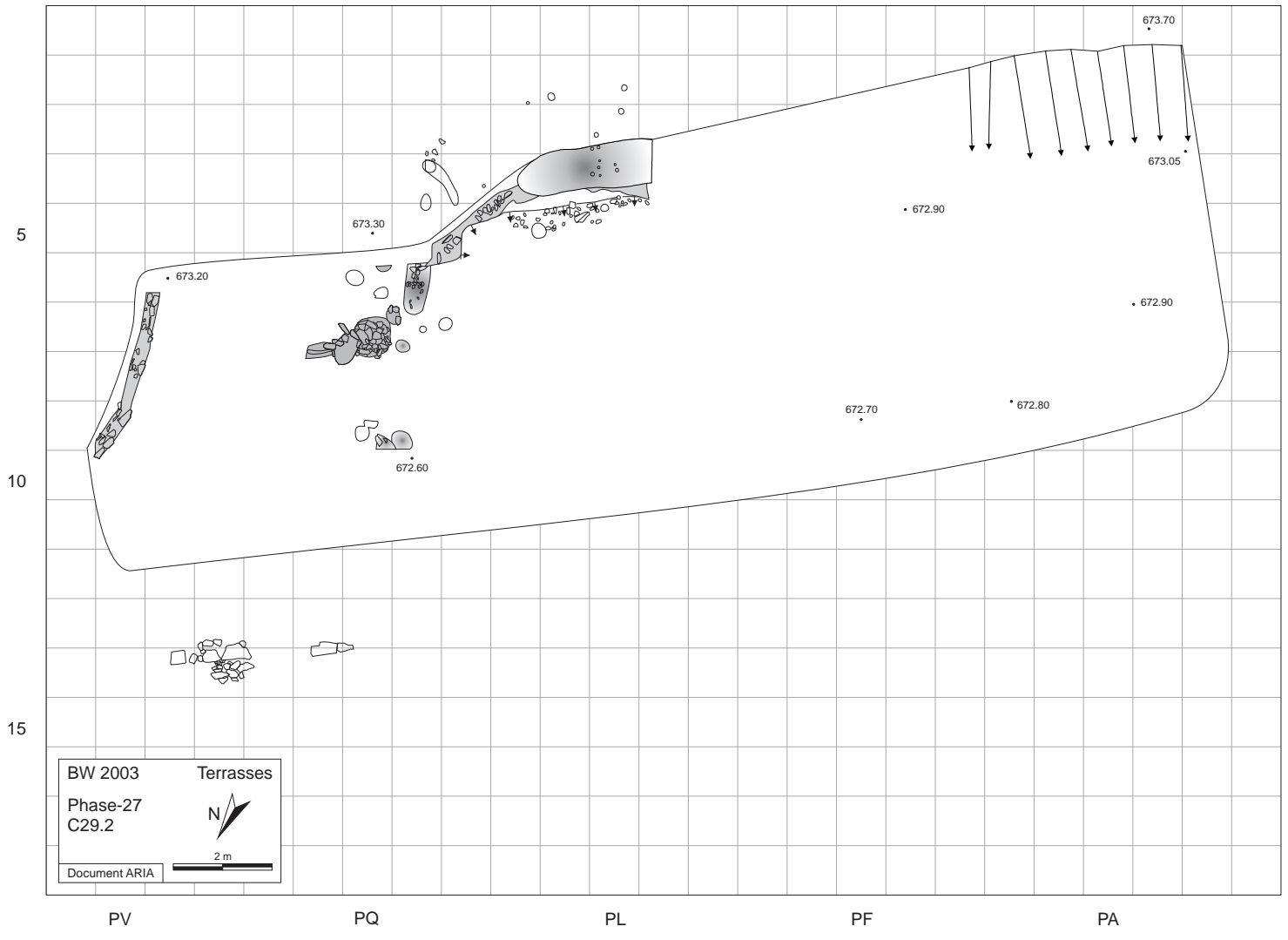




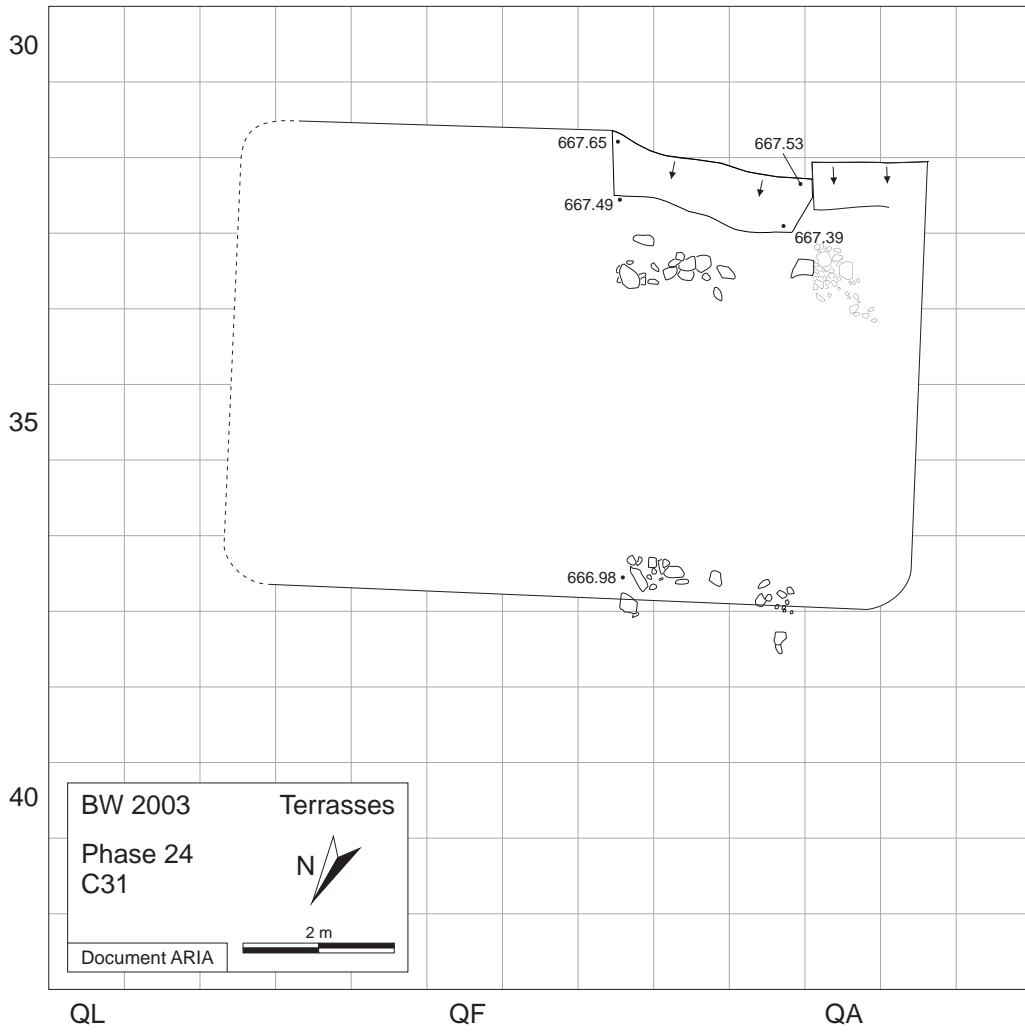


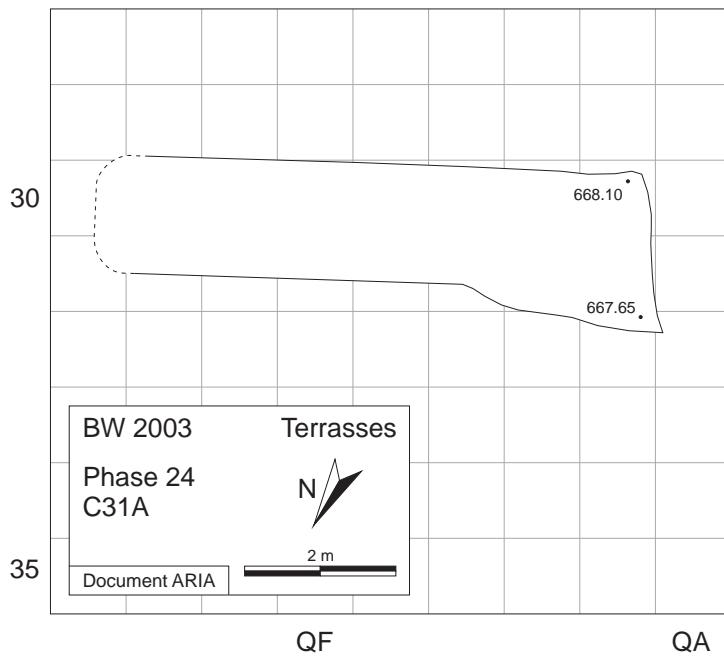


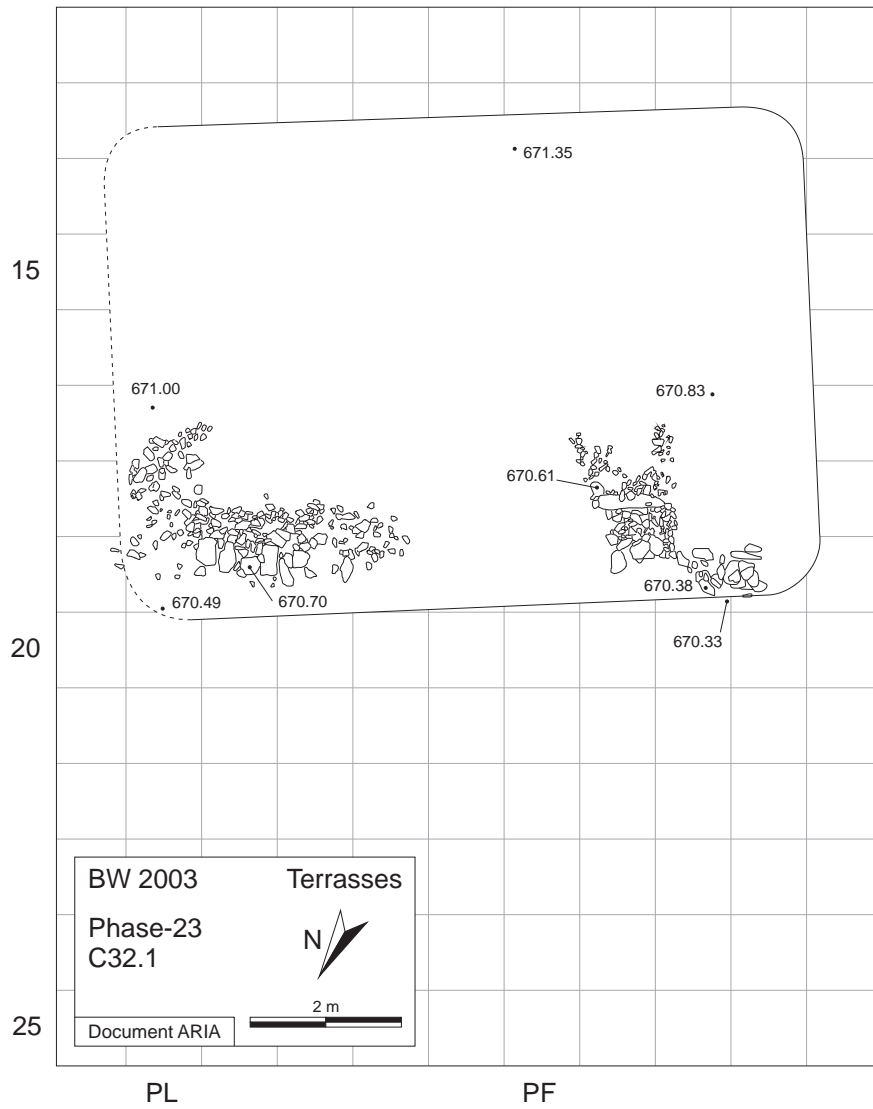


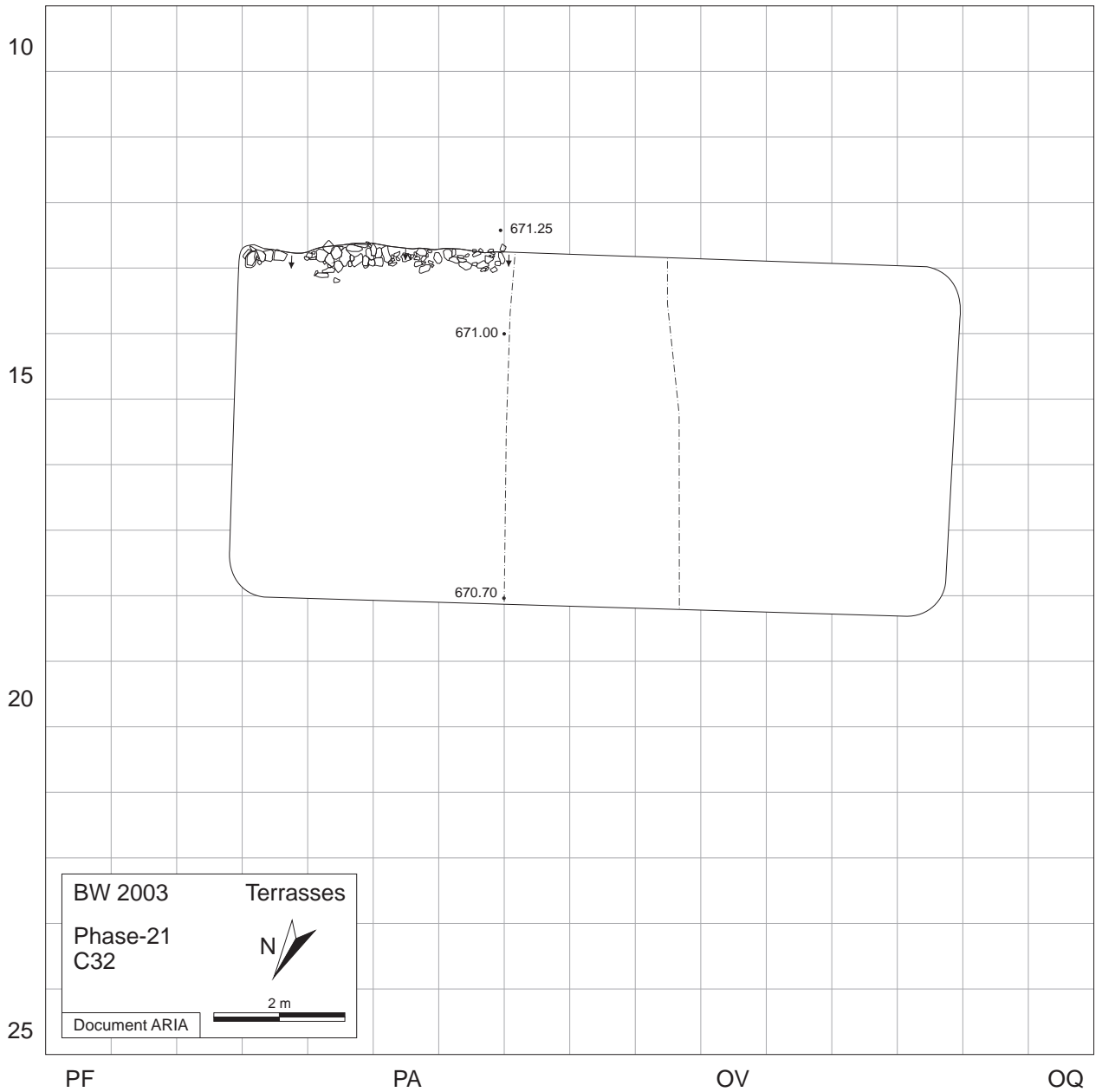


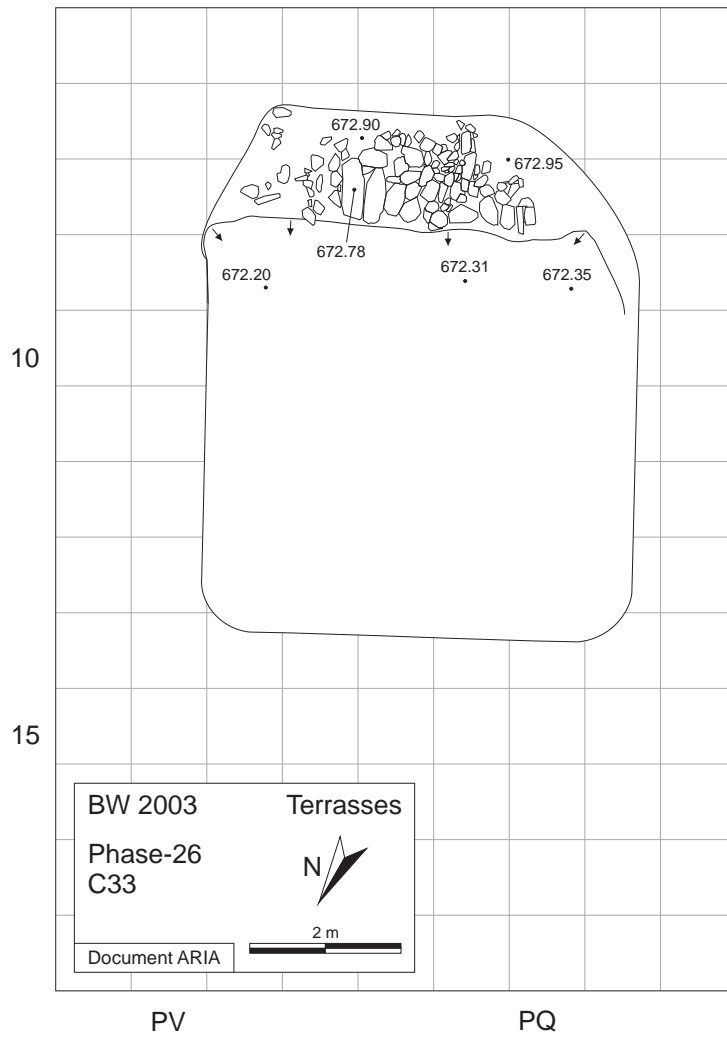





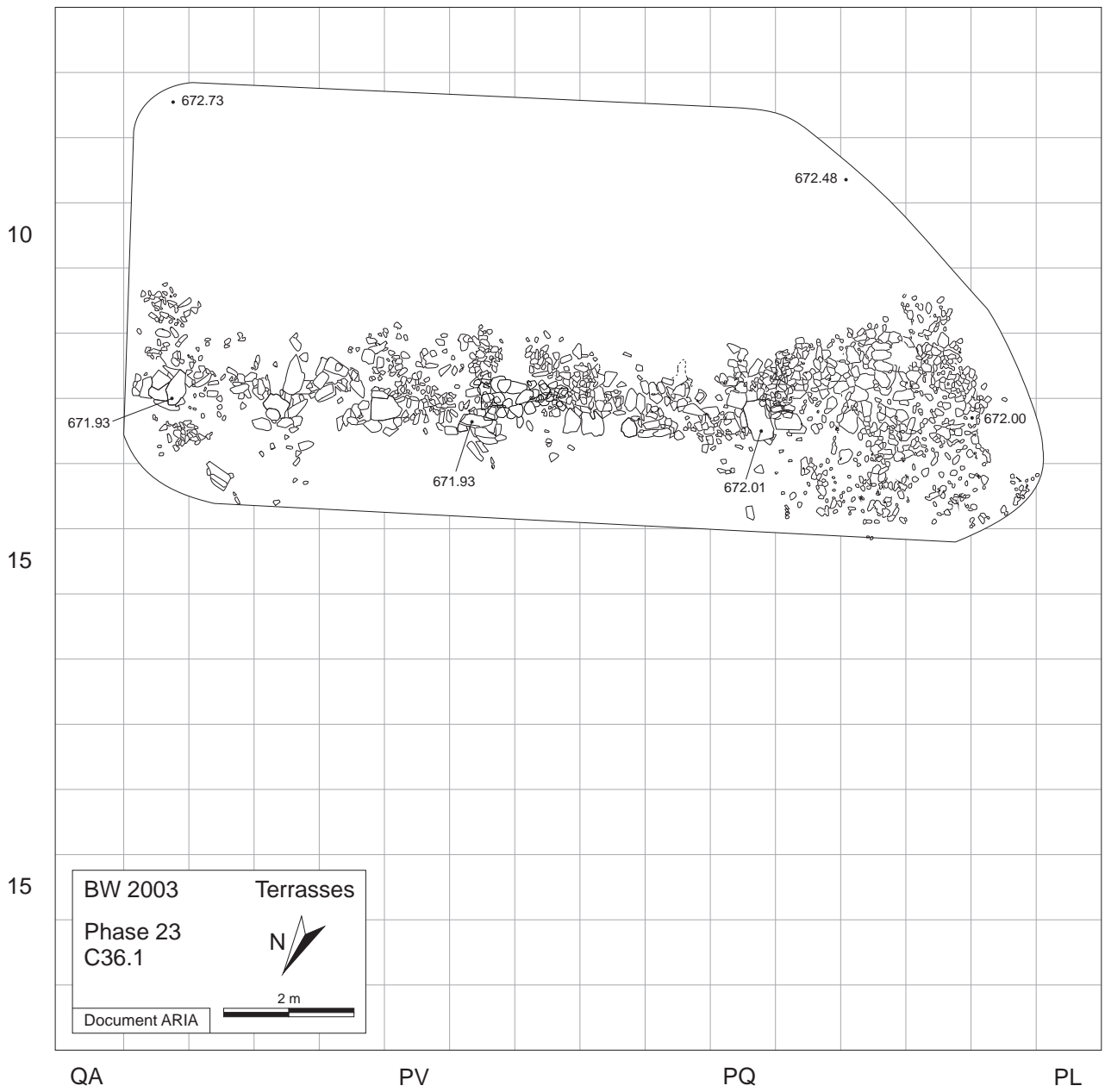


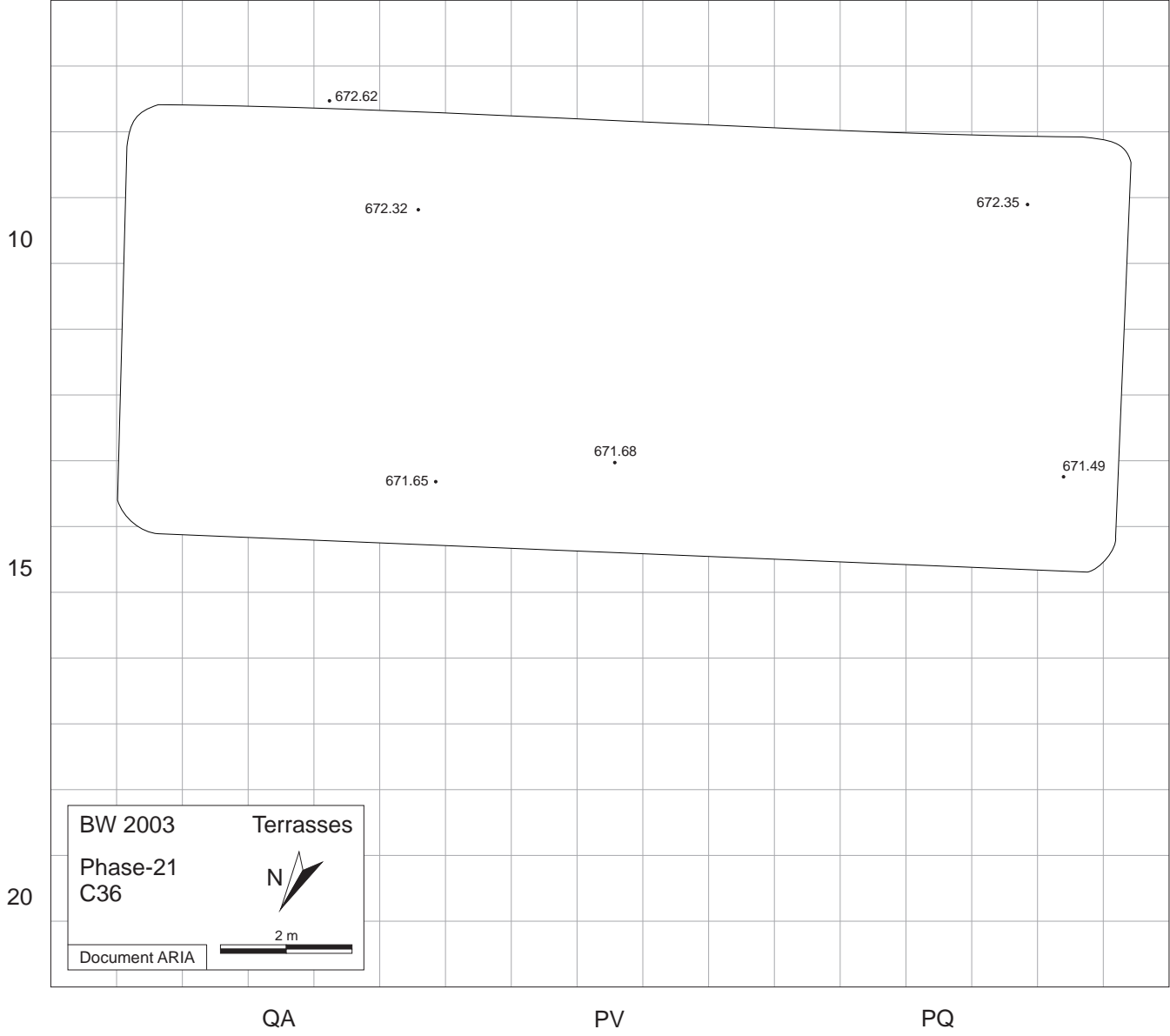




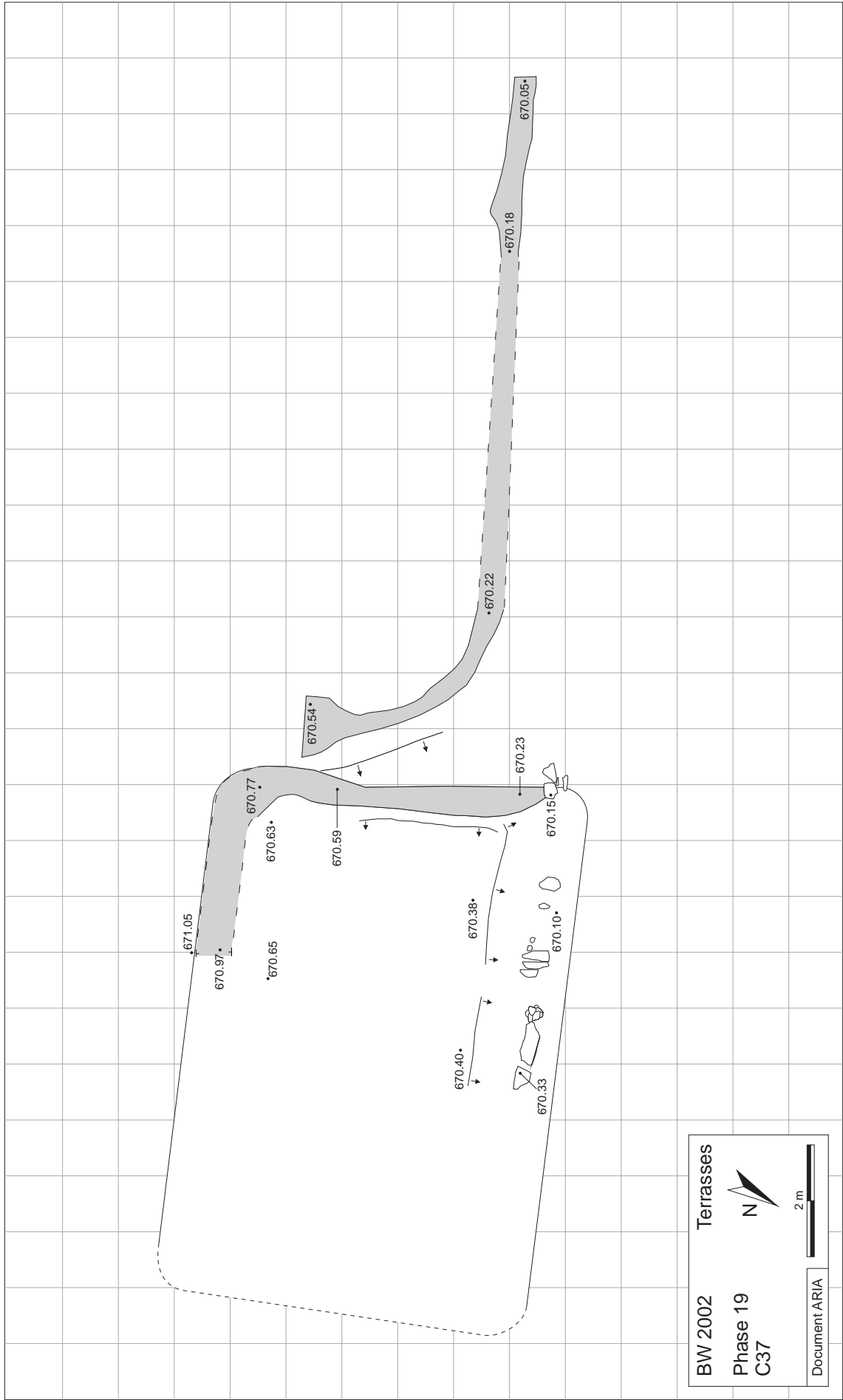












15

20

25

PQ

PV

QA

QF

QL

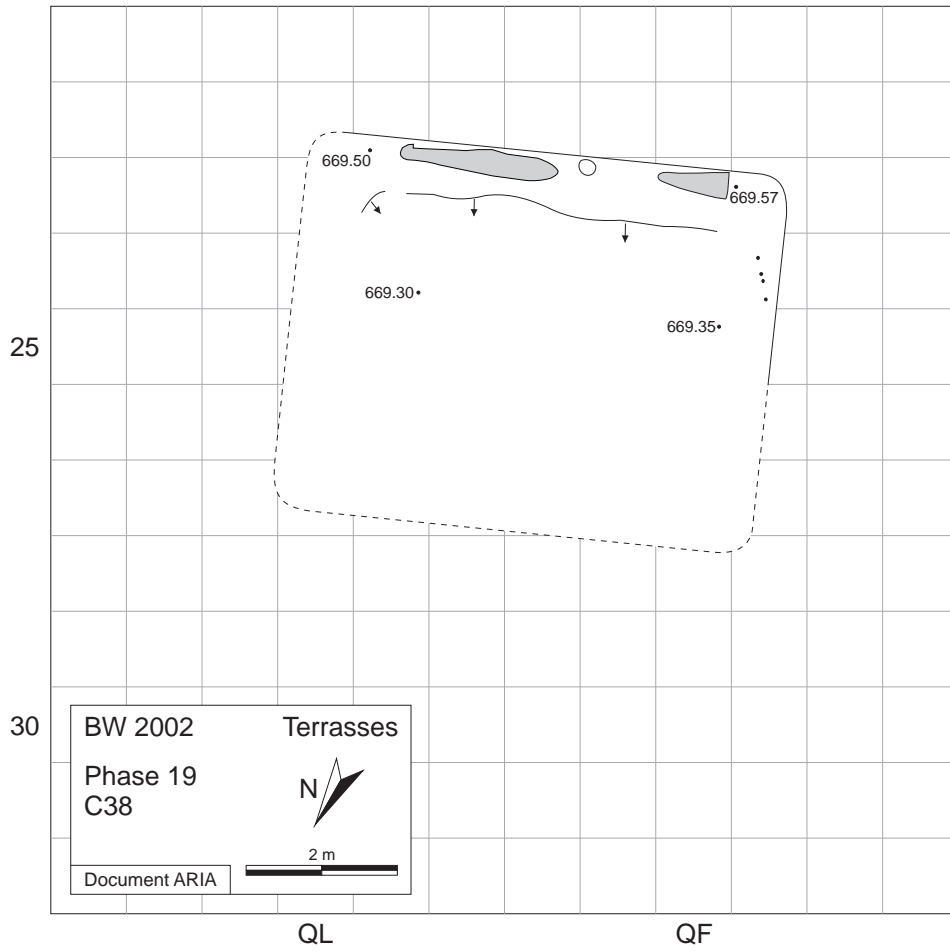
BW 2002  
Phase 19  
C37

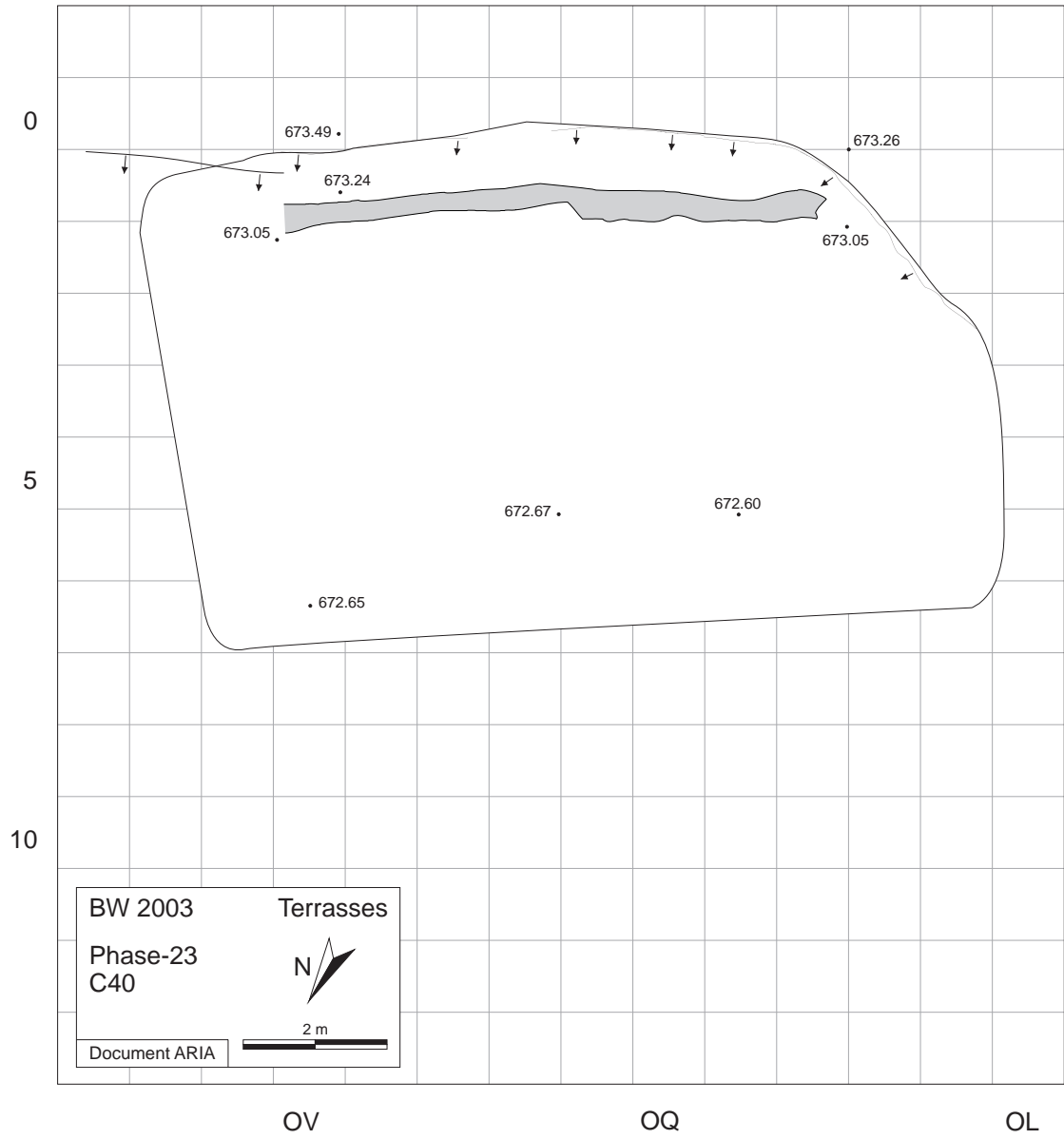
Terrasses


N

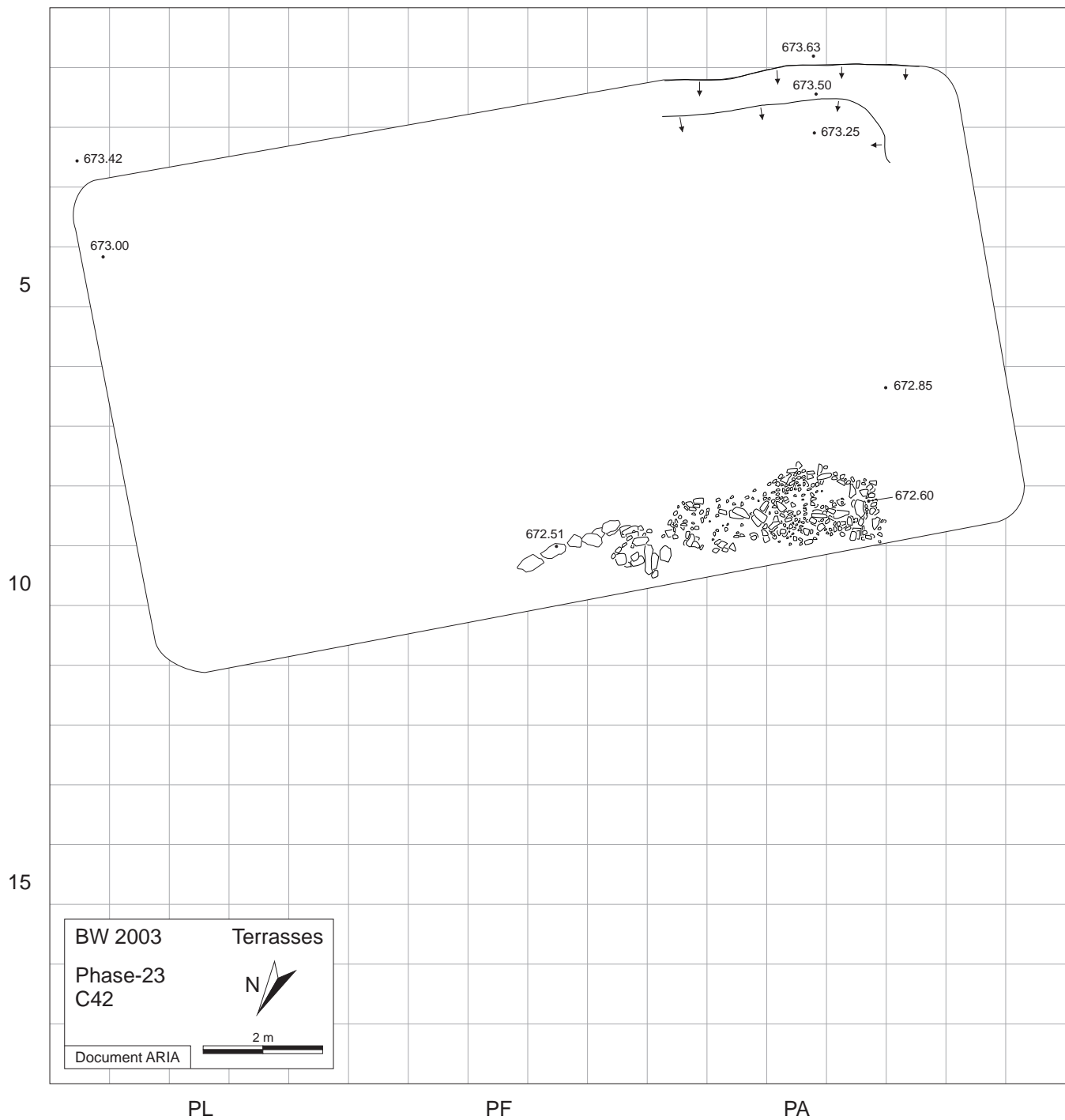
2 m

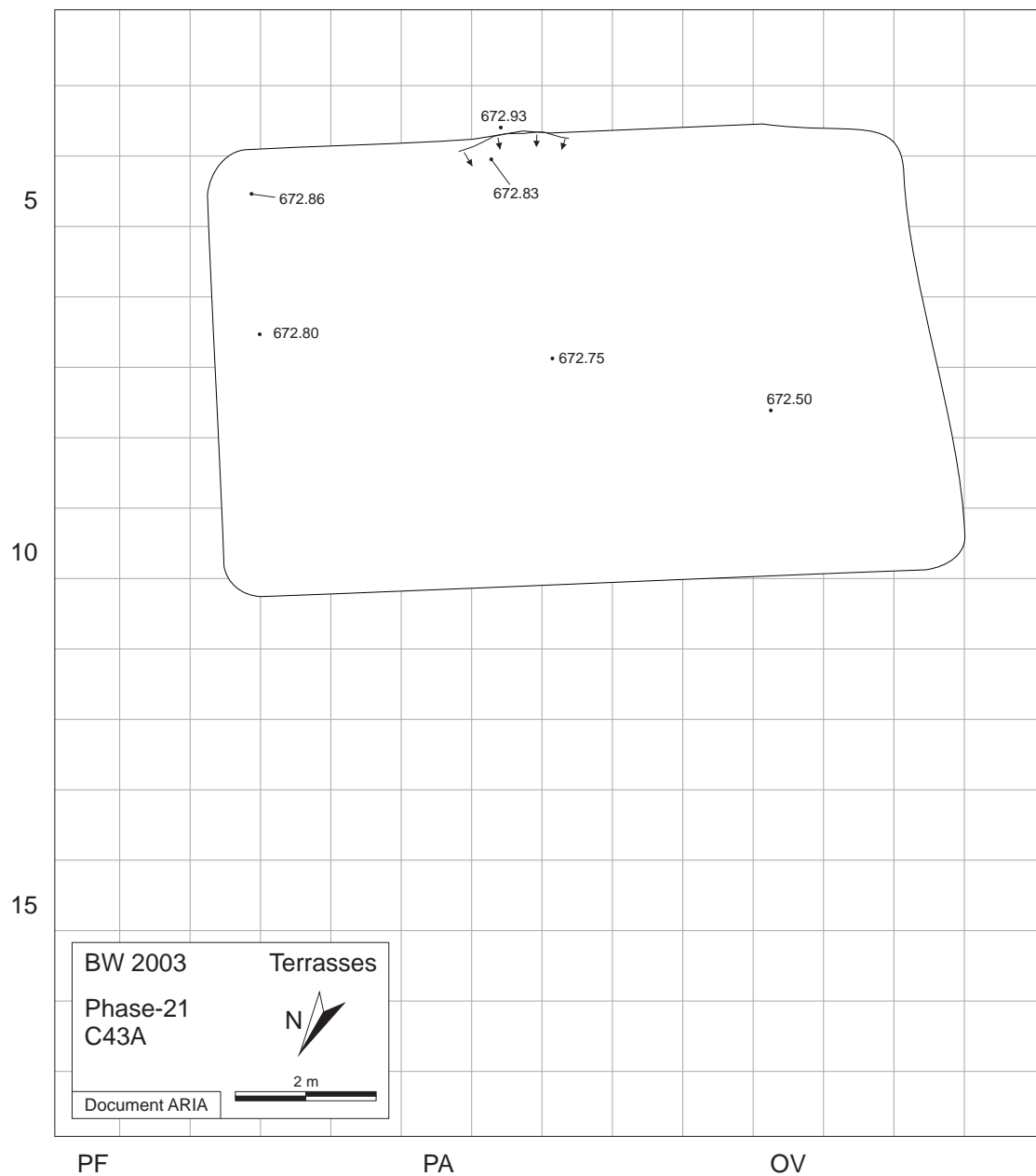
Document ARIA

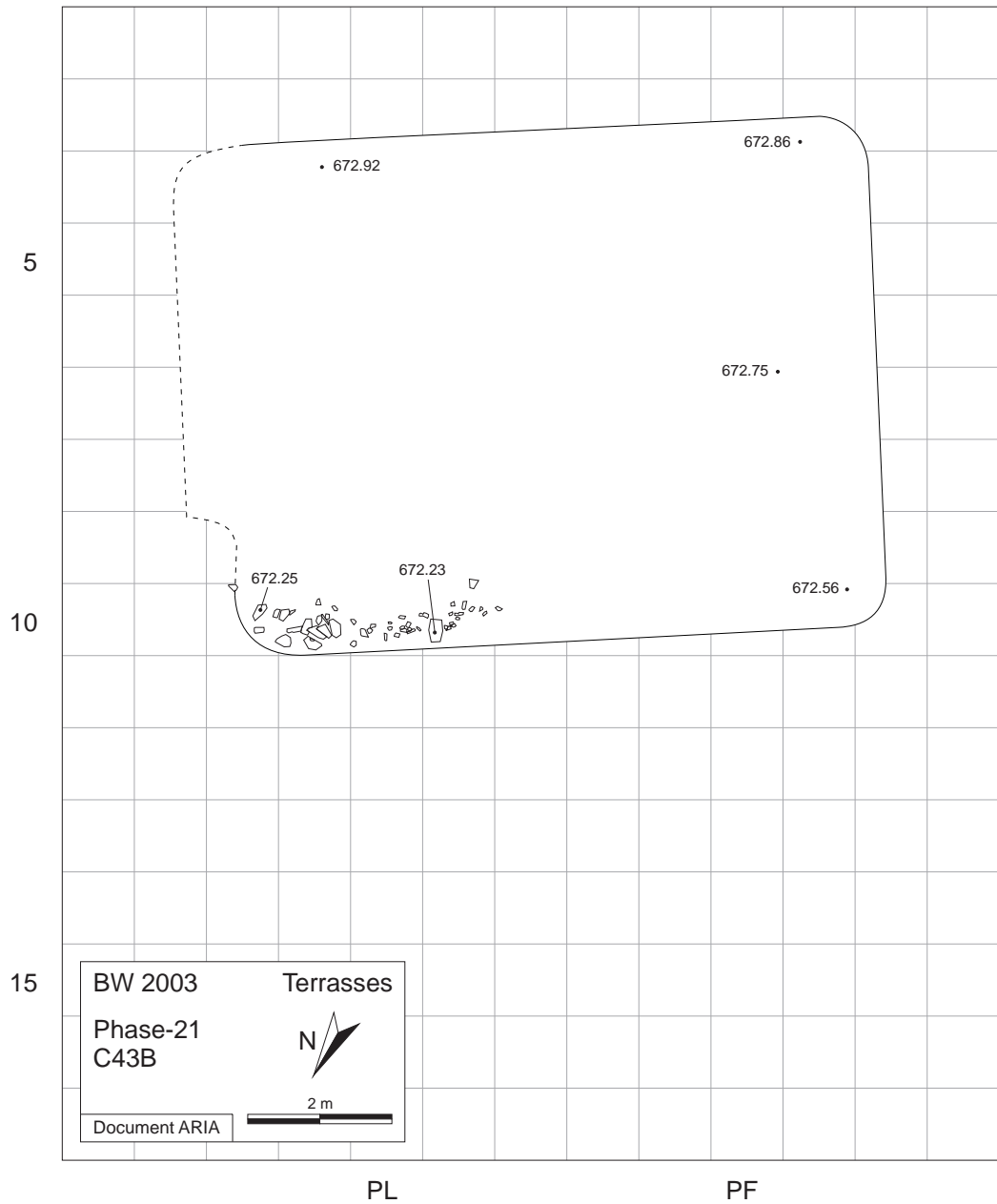


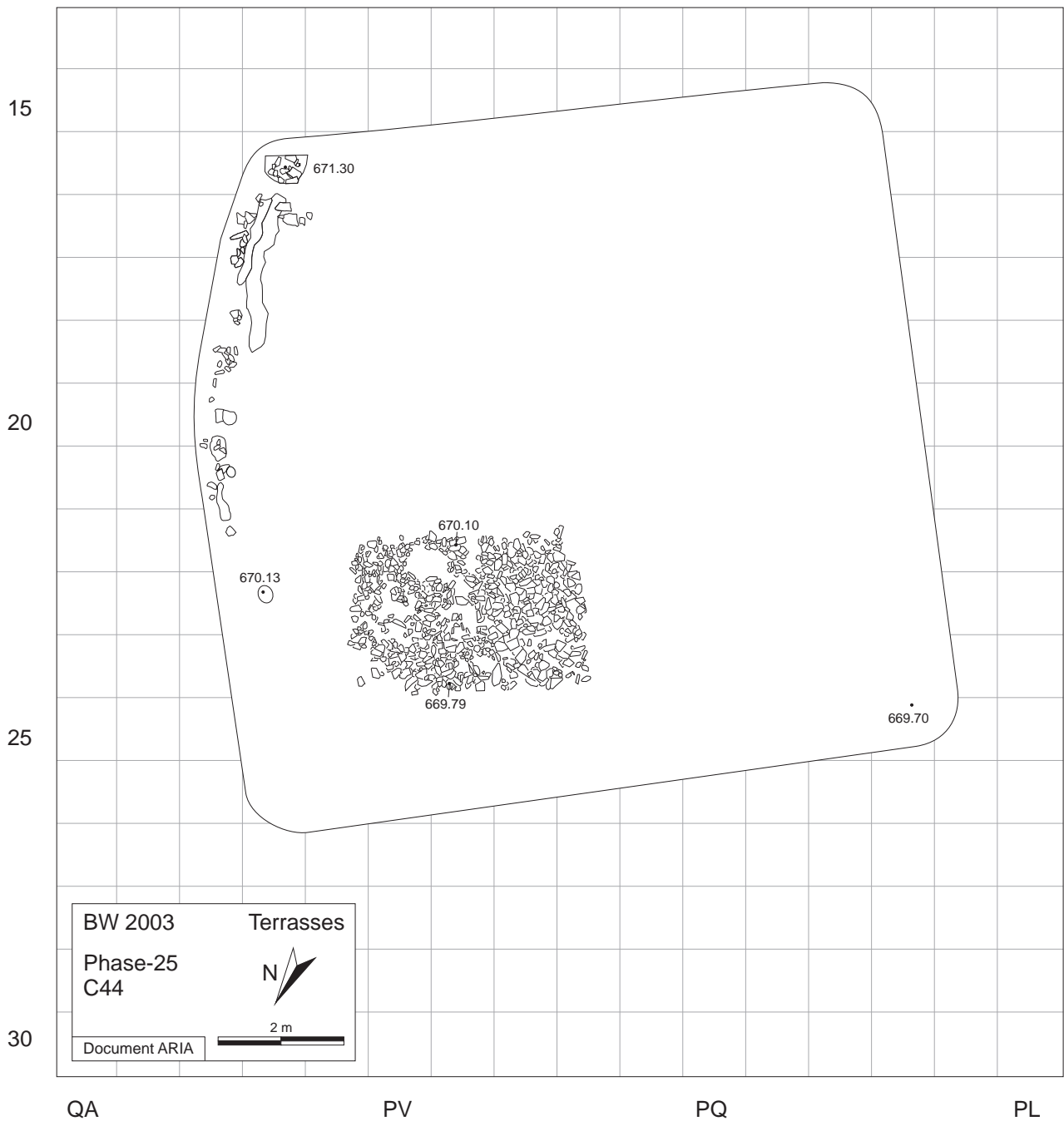












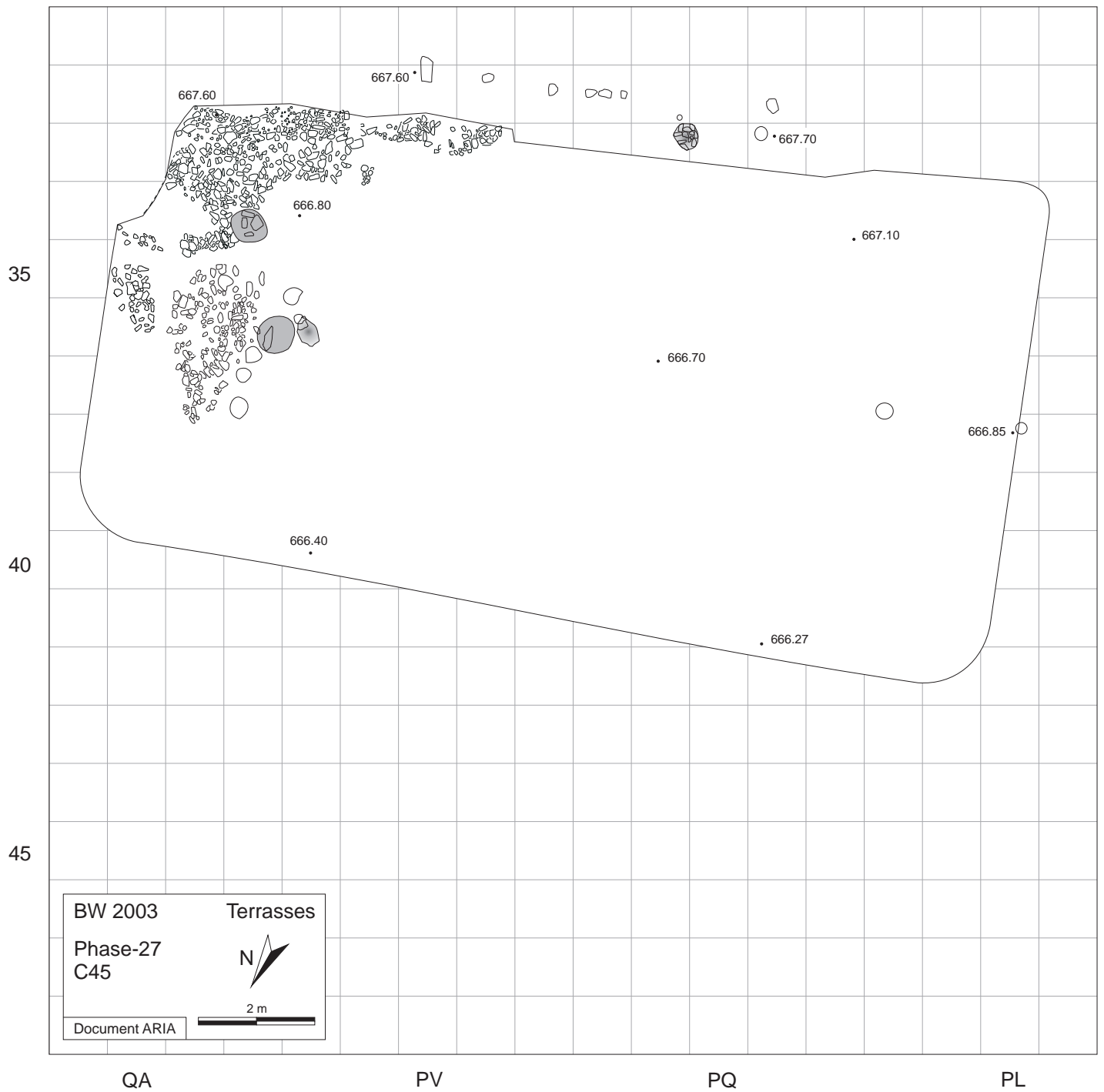
BW 2003  
 Phase-25  
 C44  
 Document ARIA

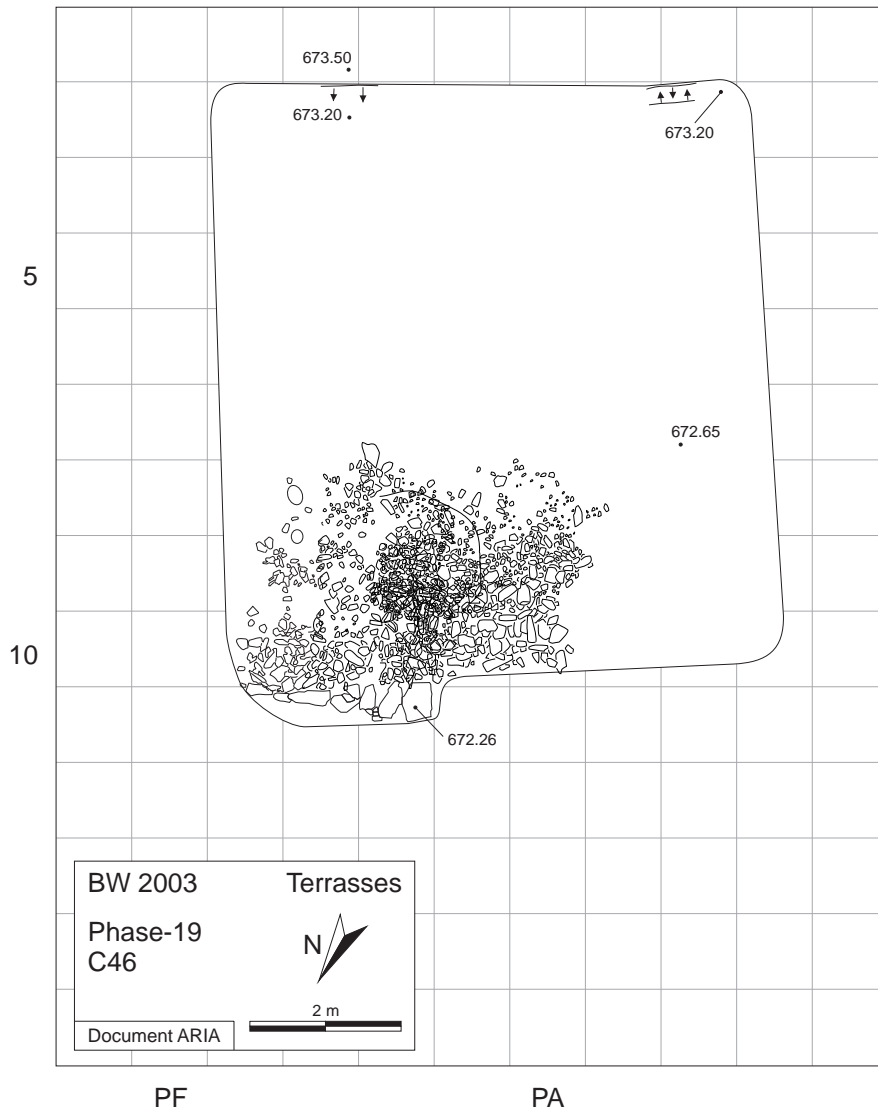
Terrasses

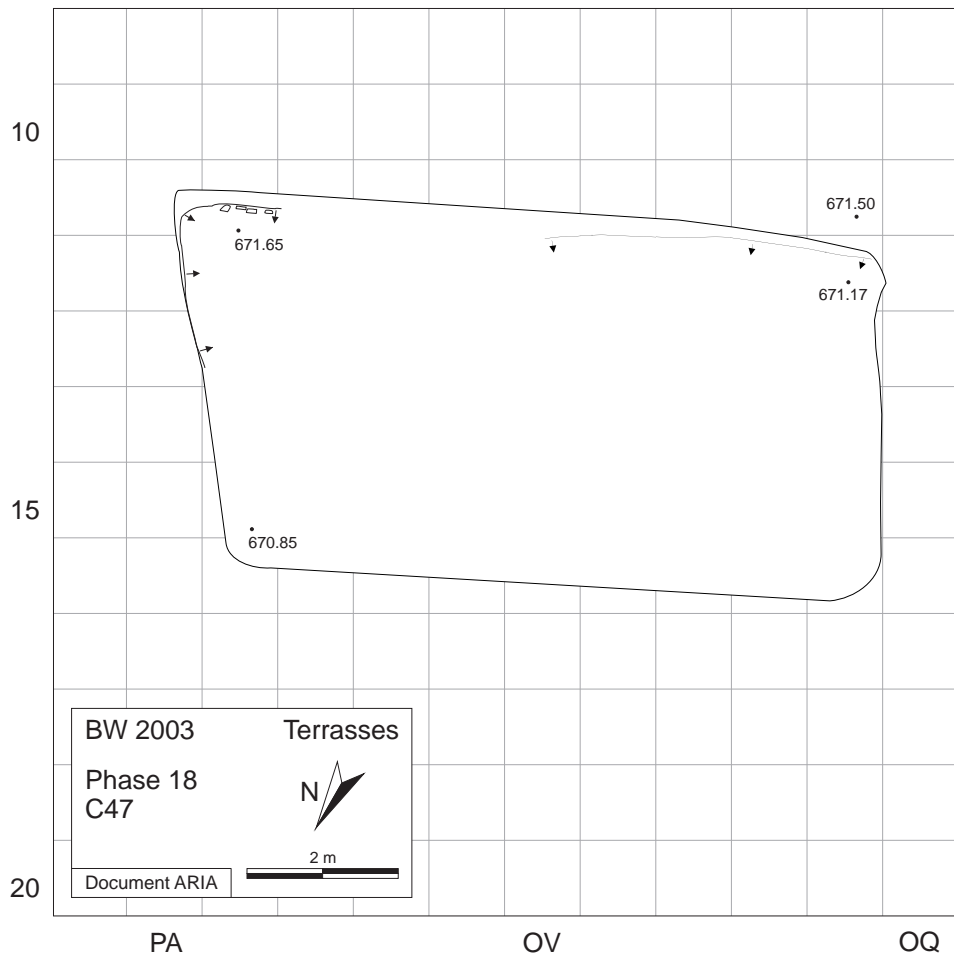
N

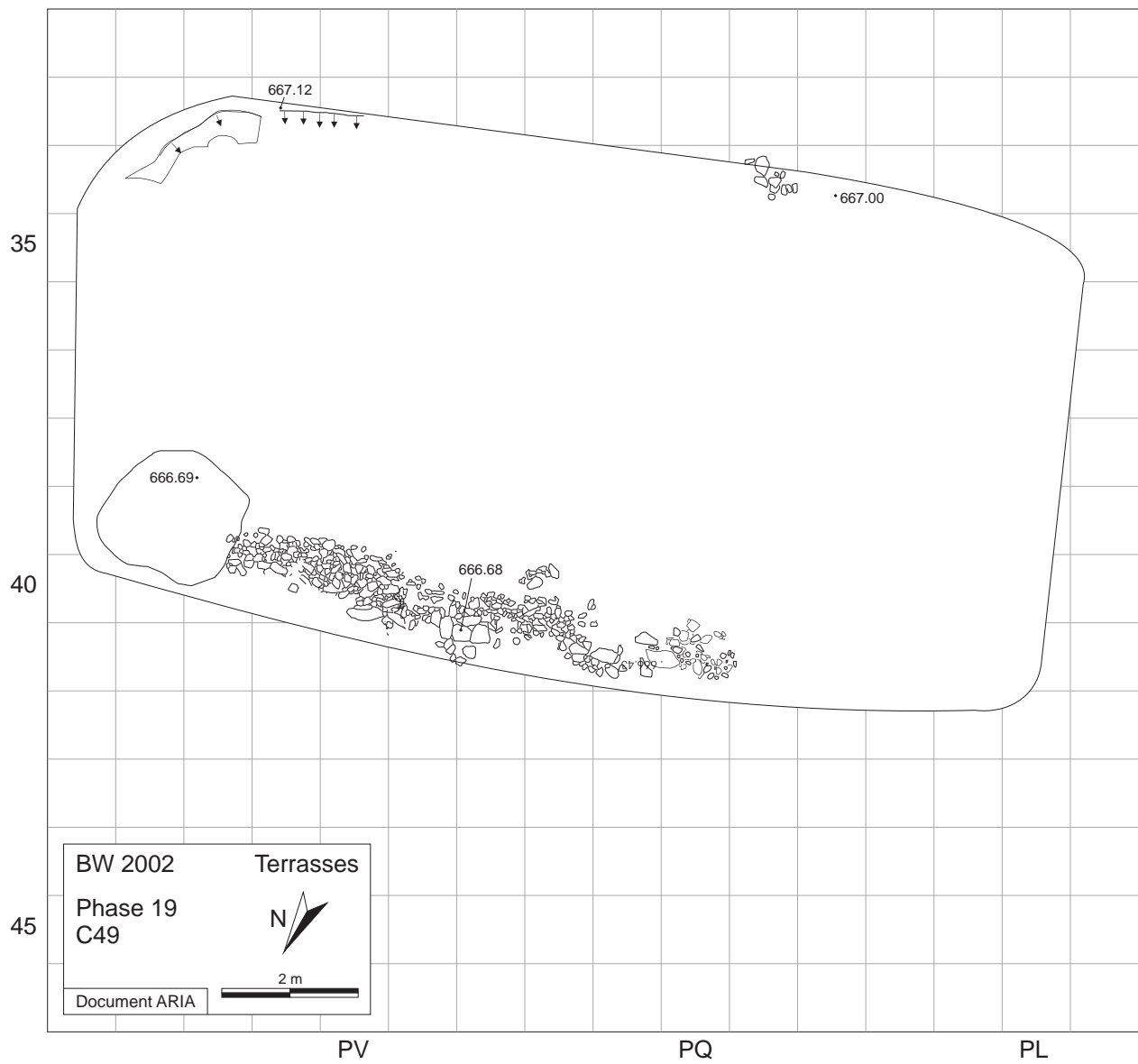
2 m

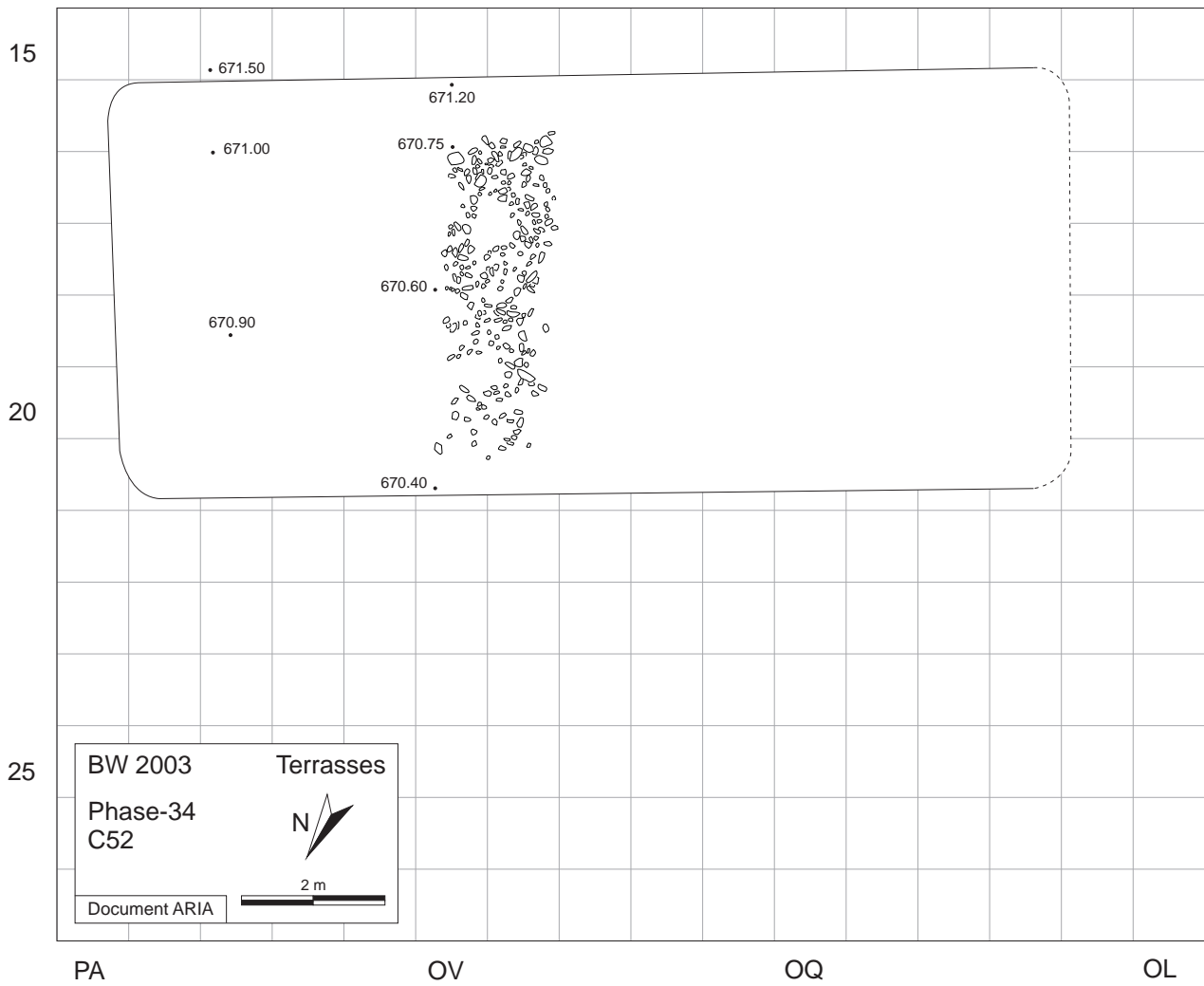


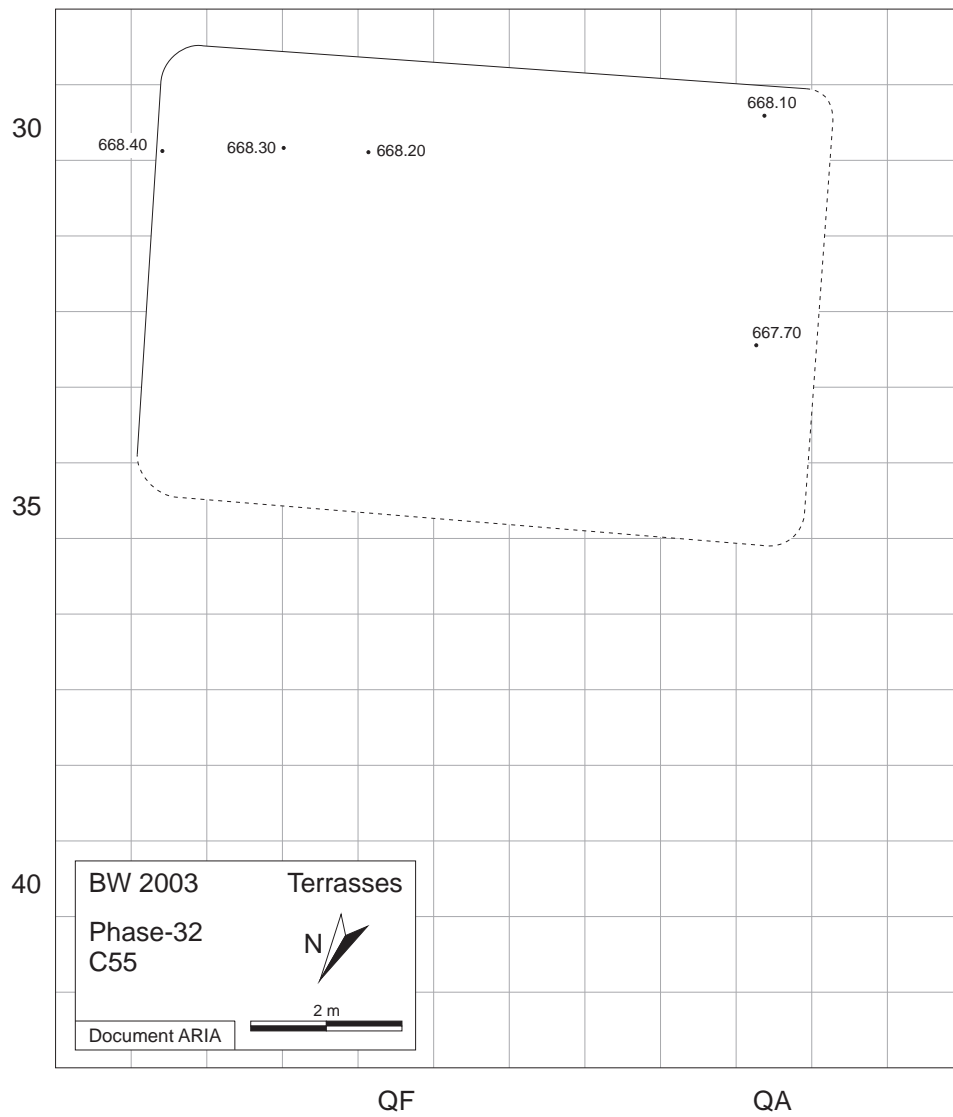


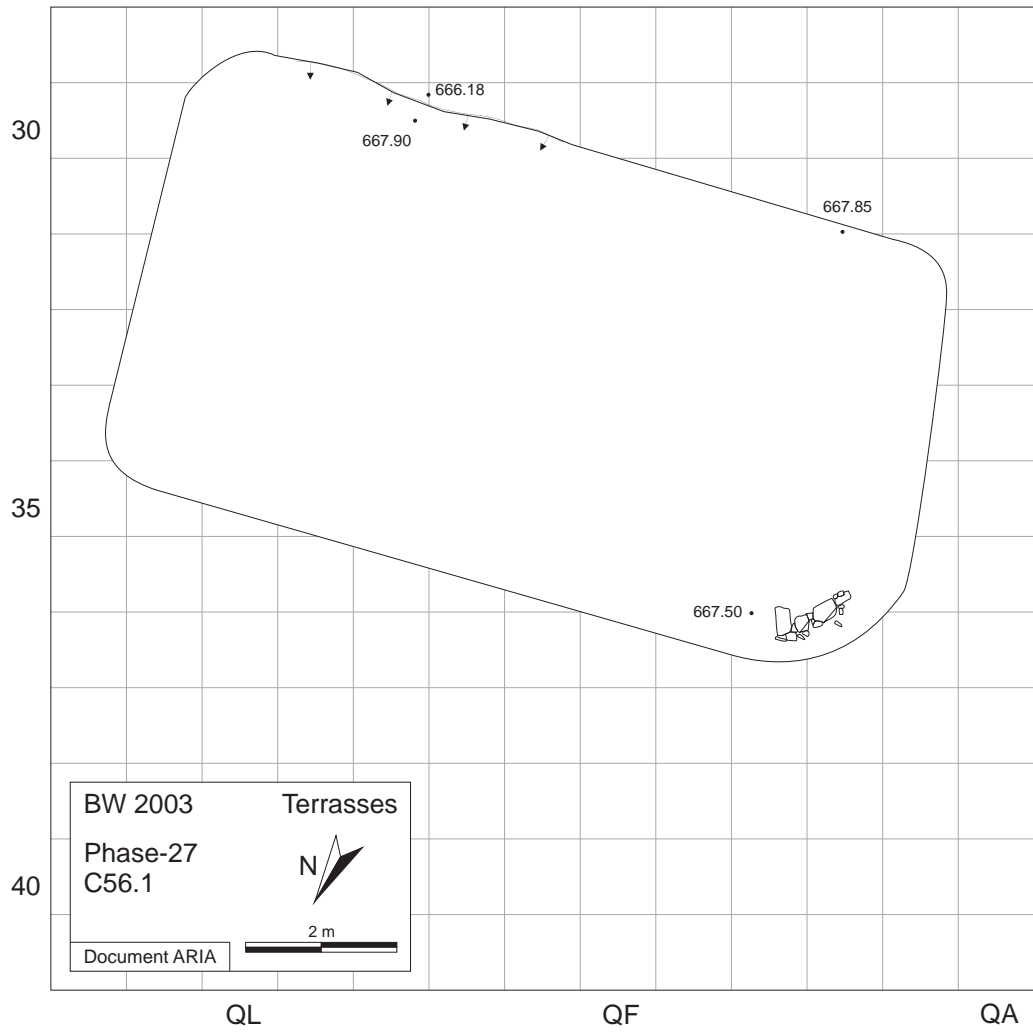


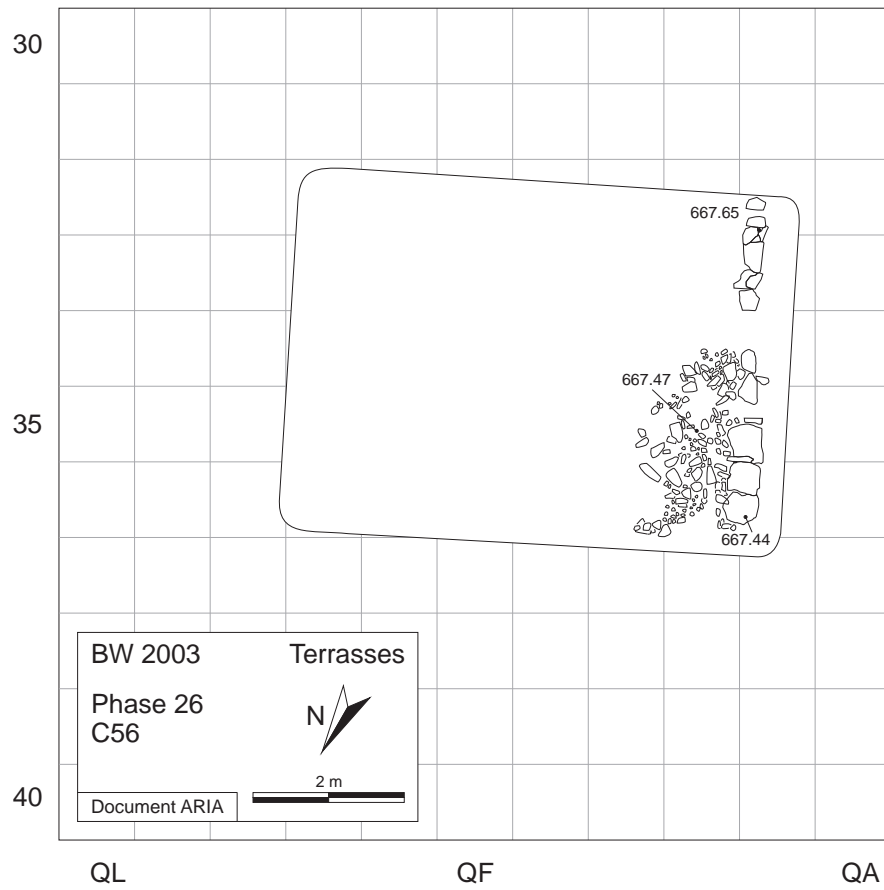




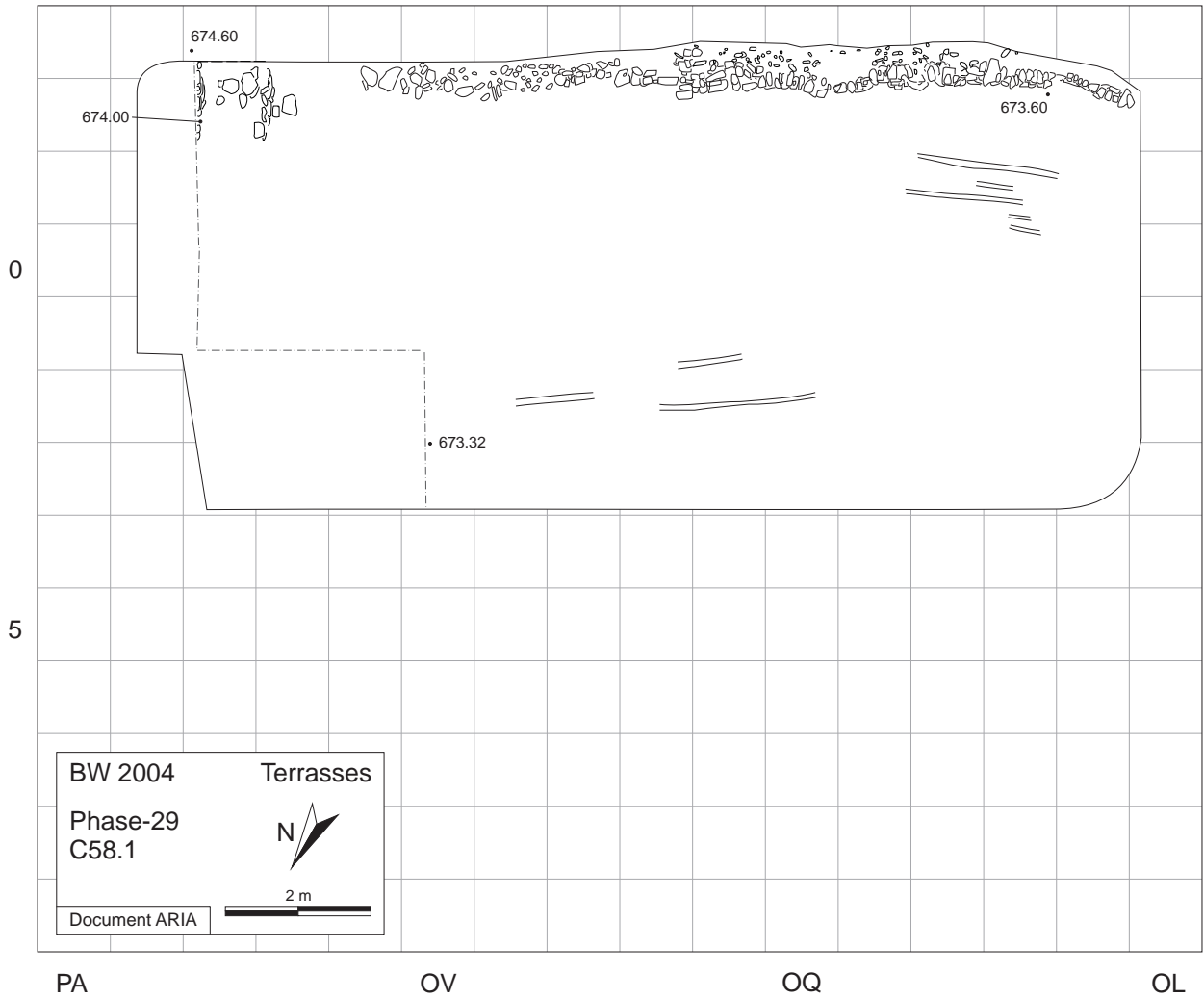


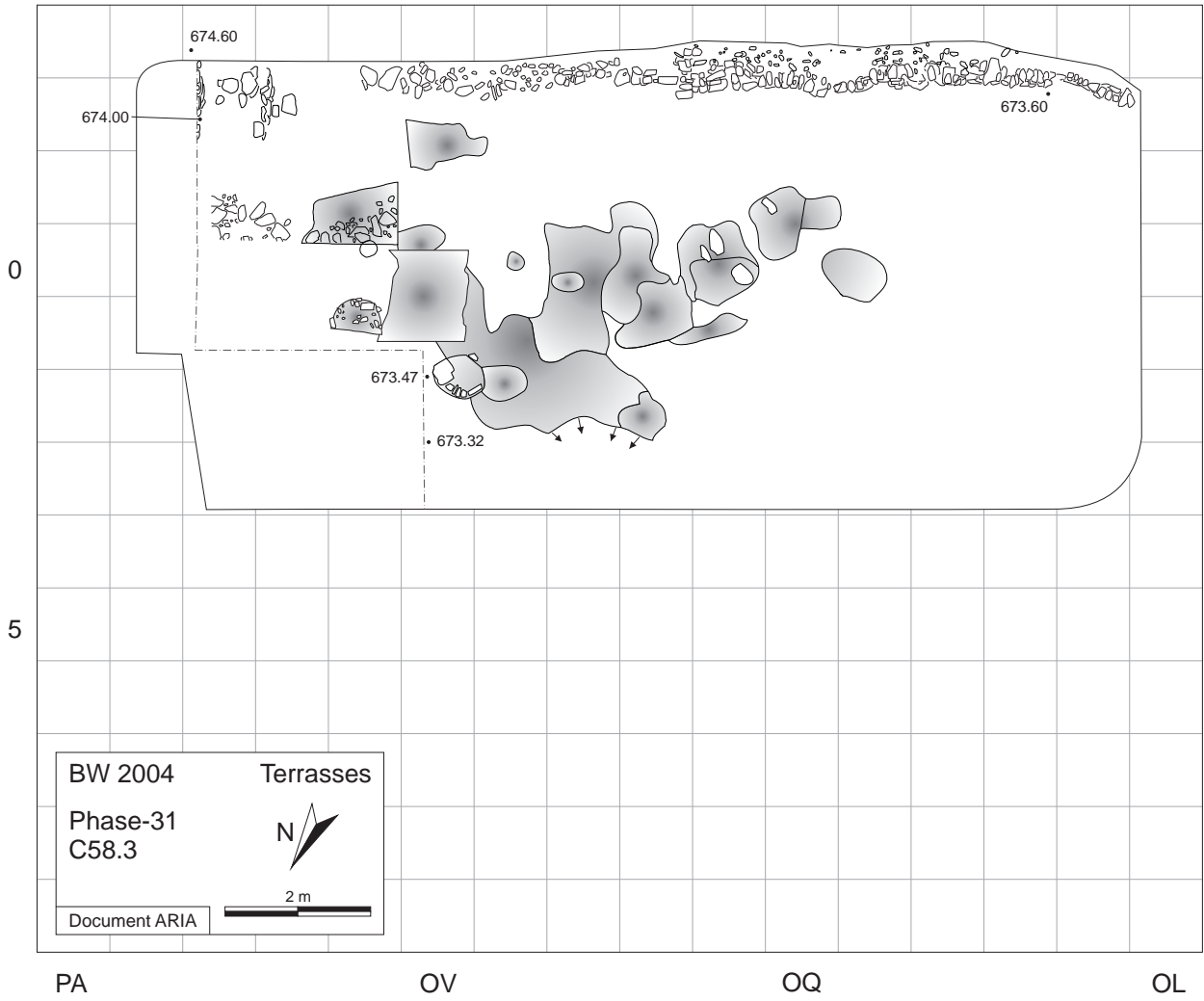


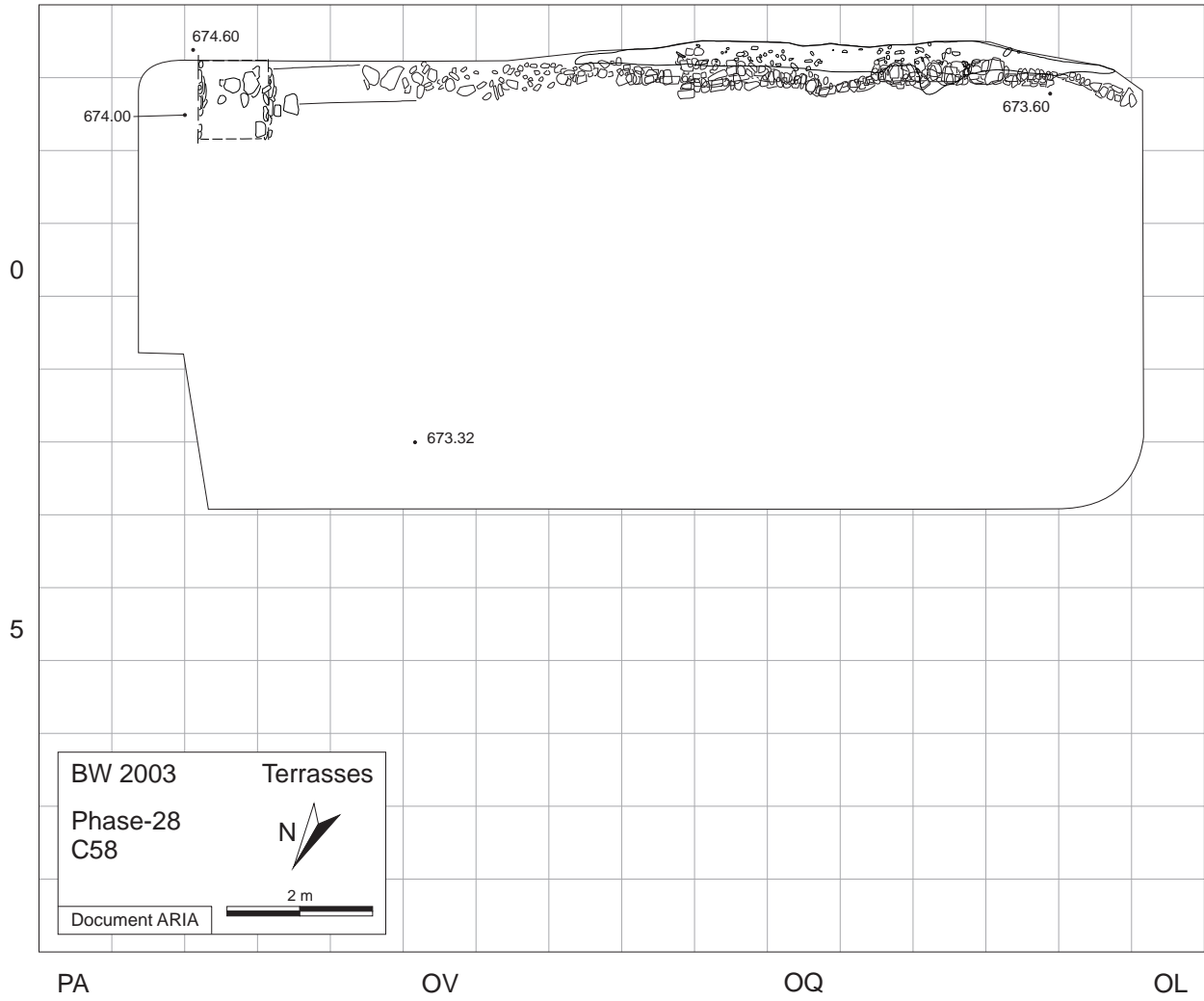


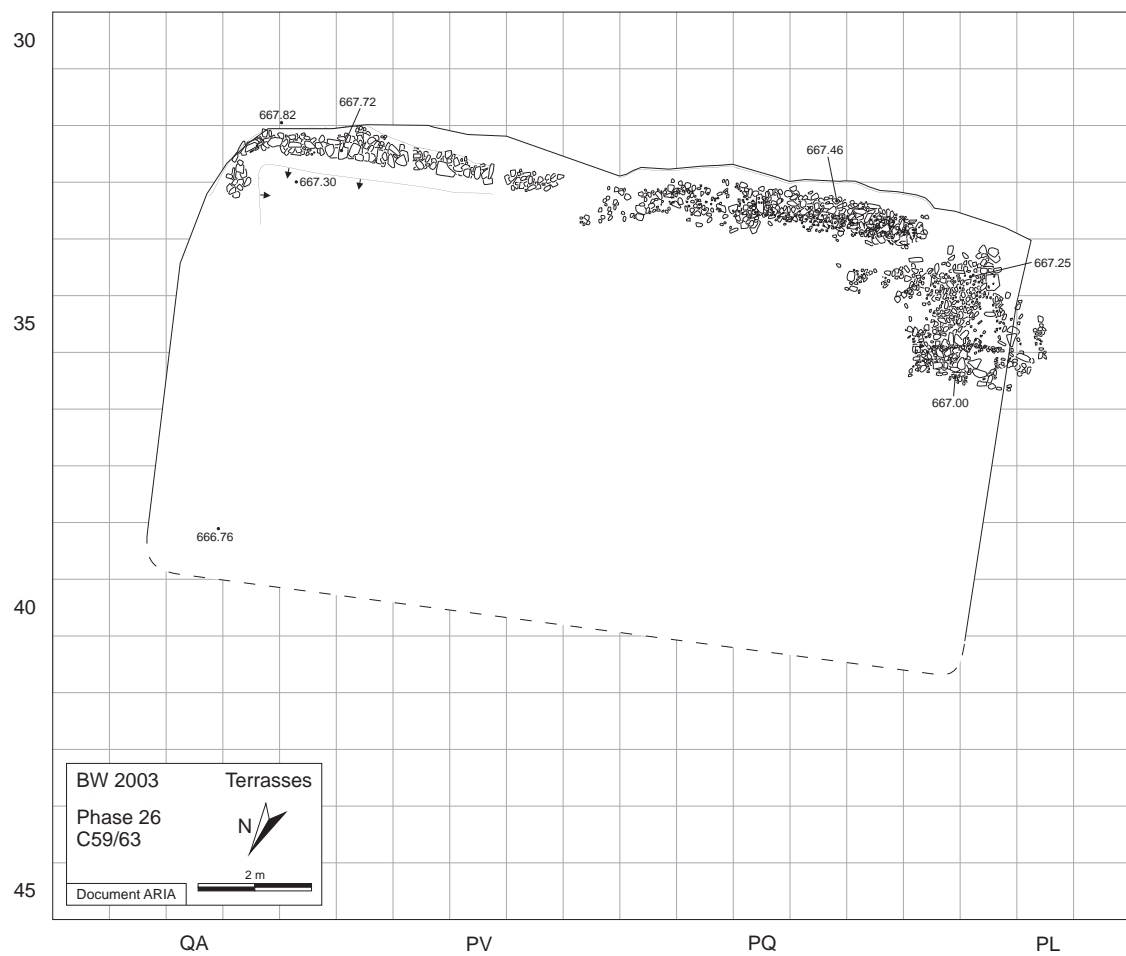


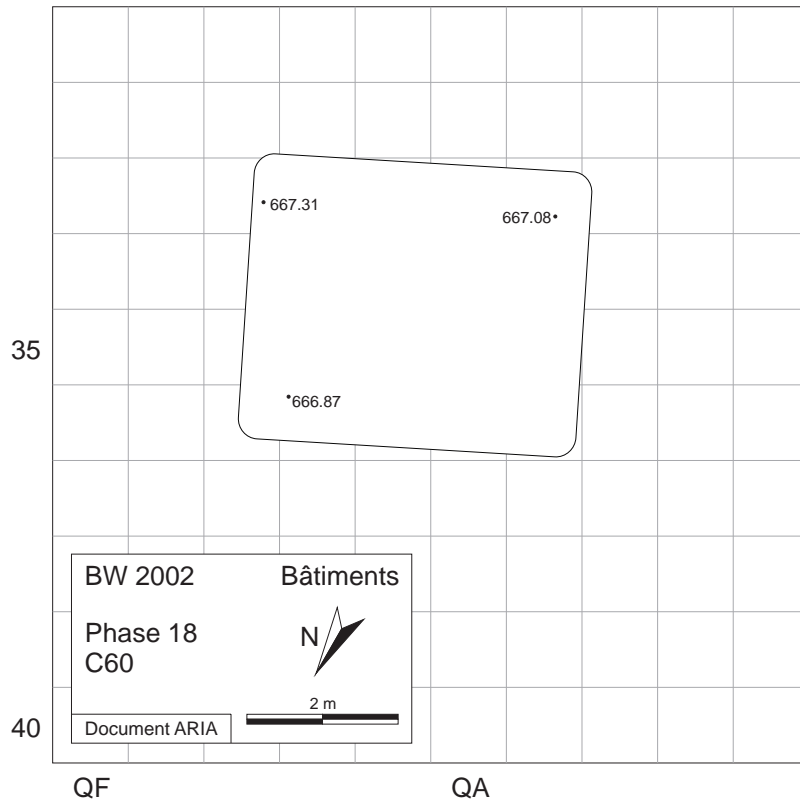


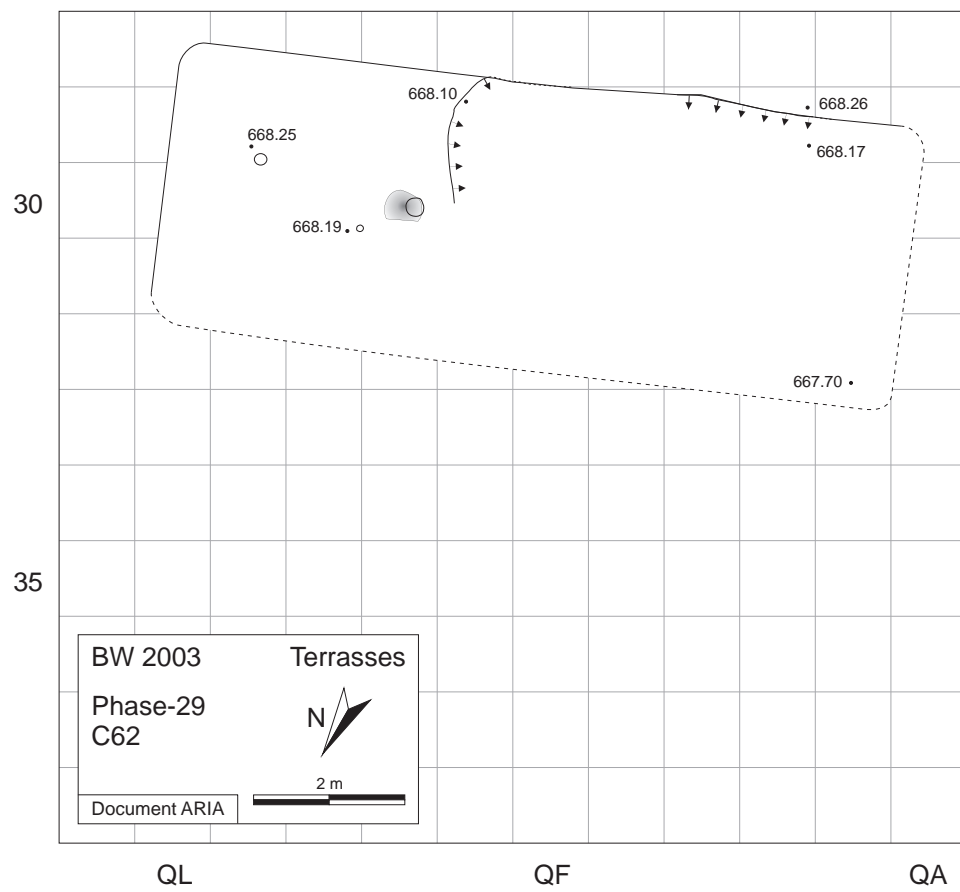


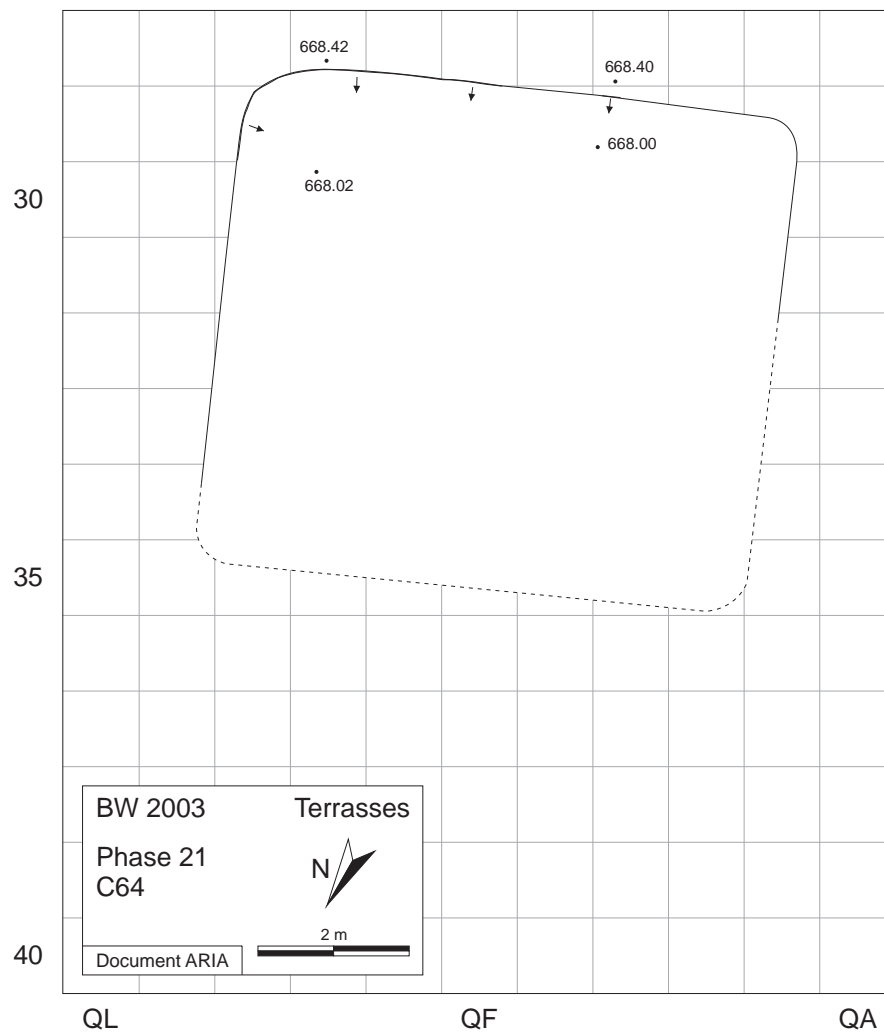


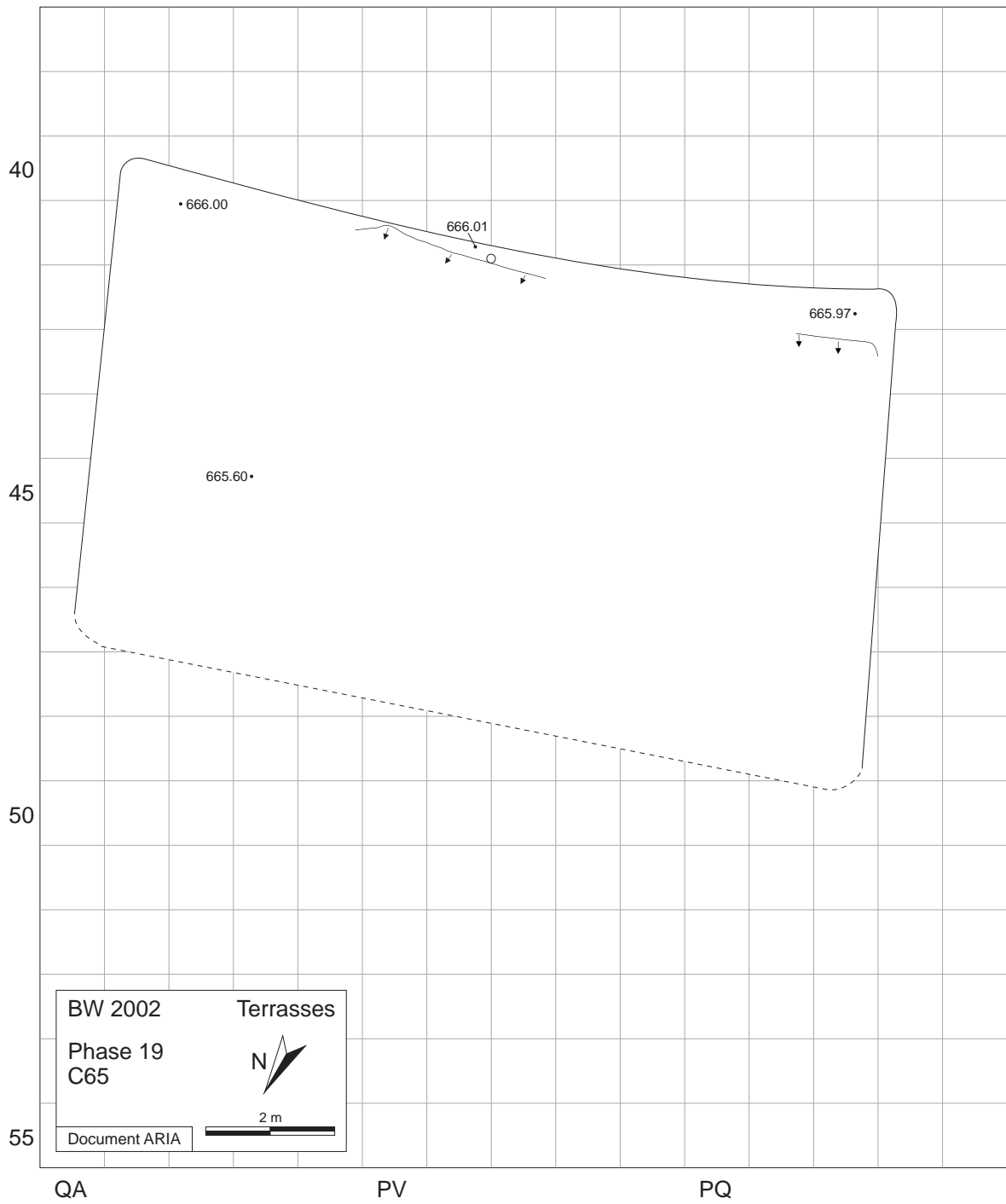




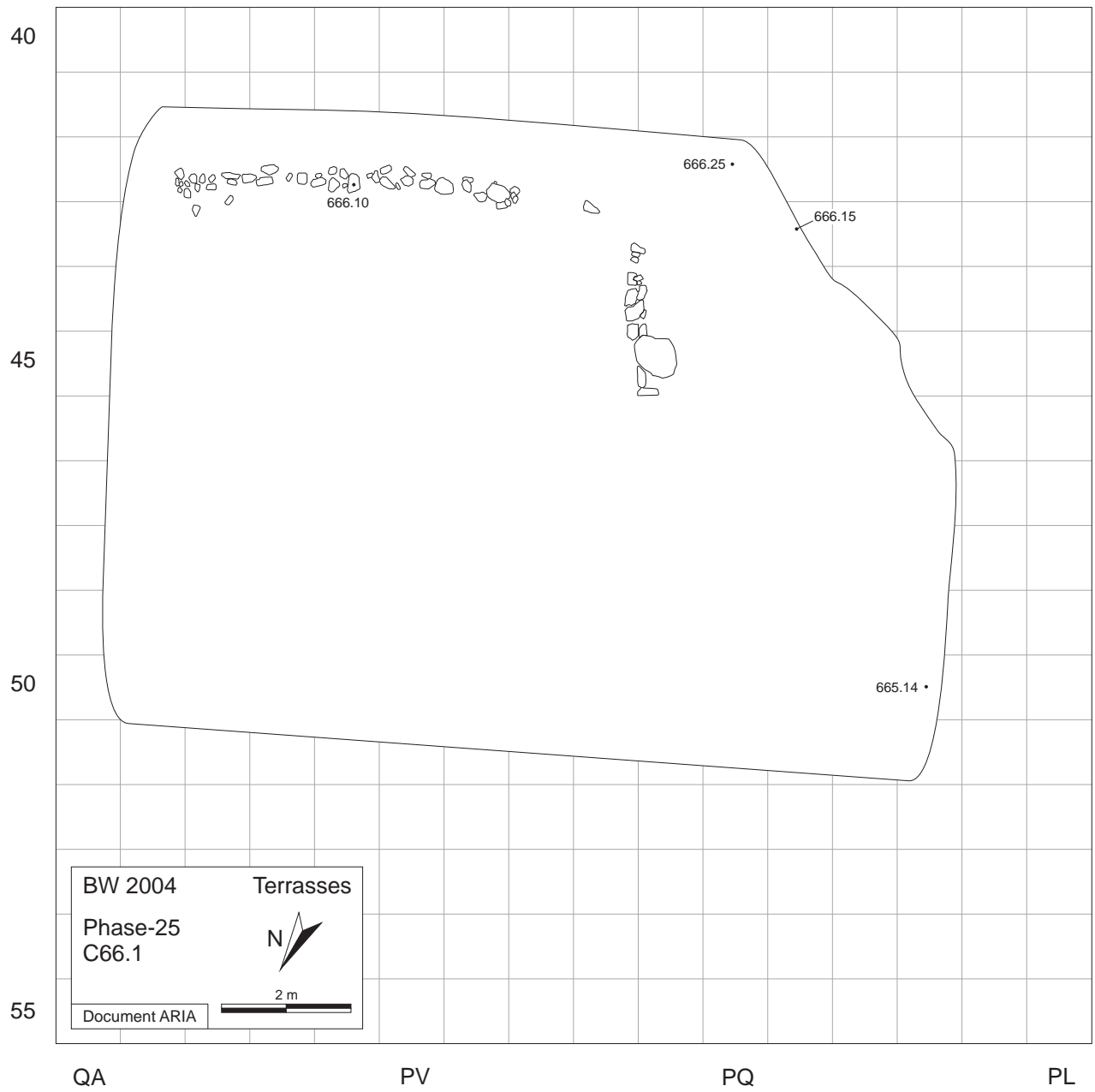


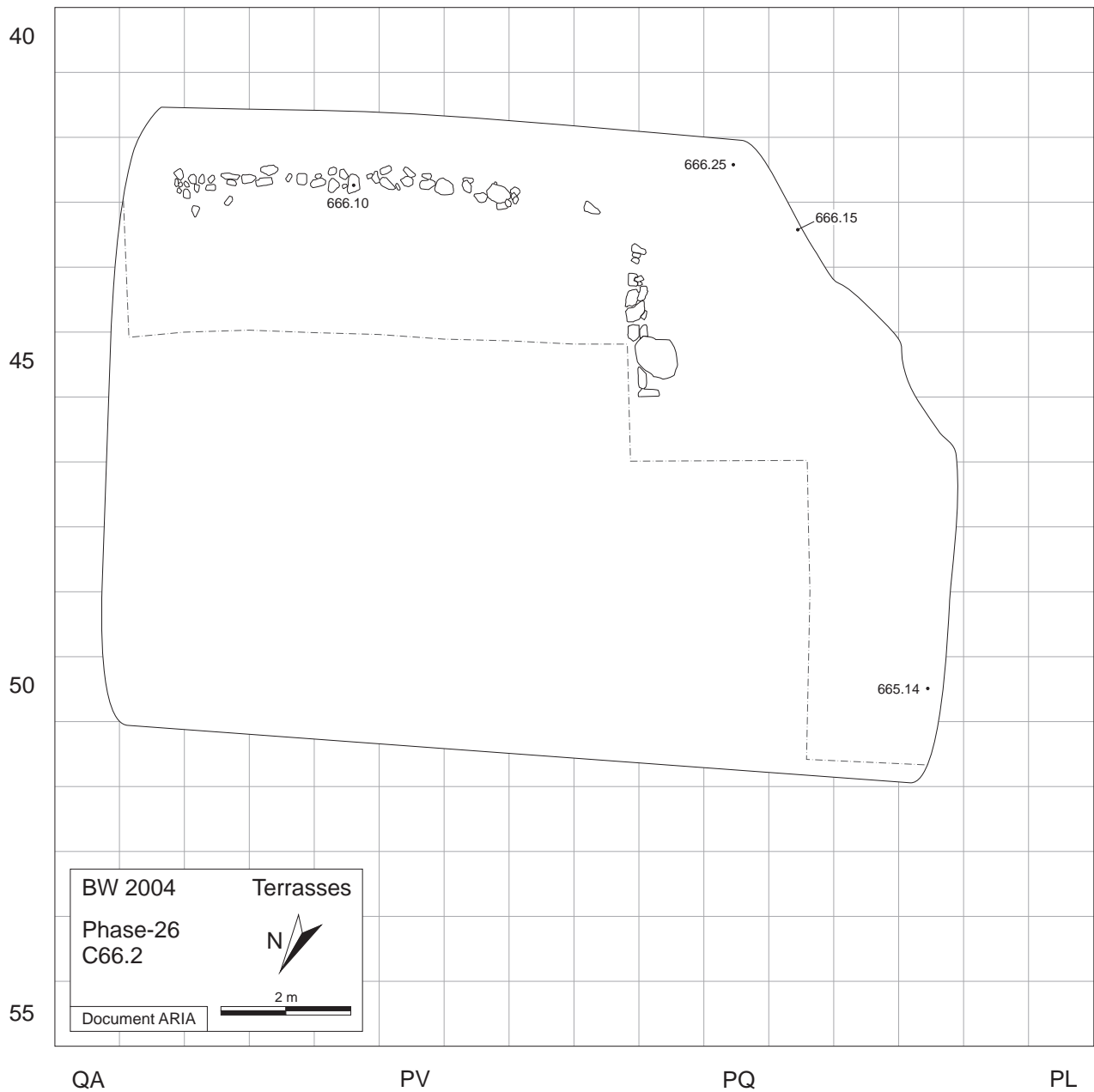


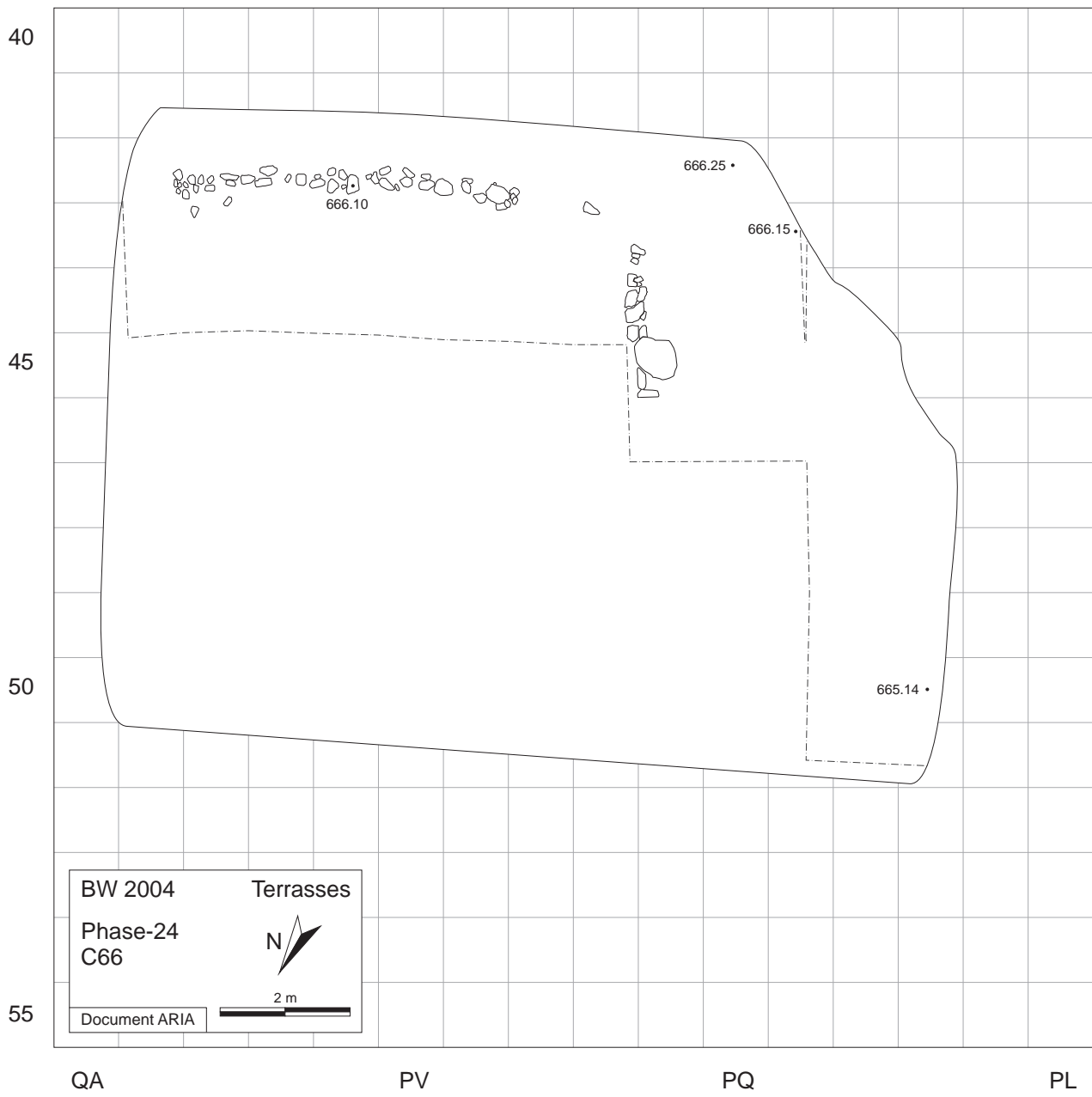


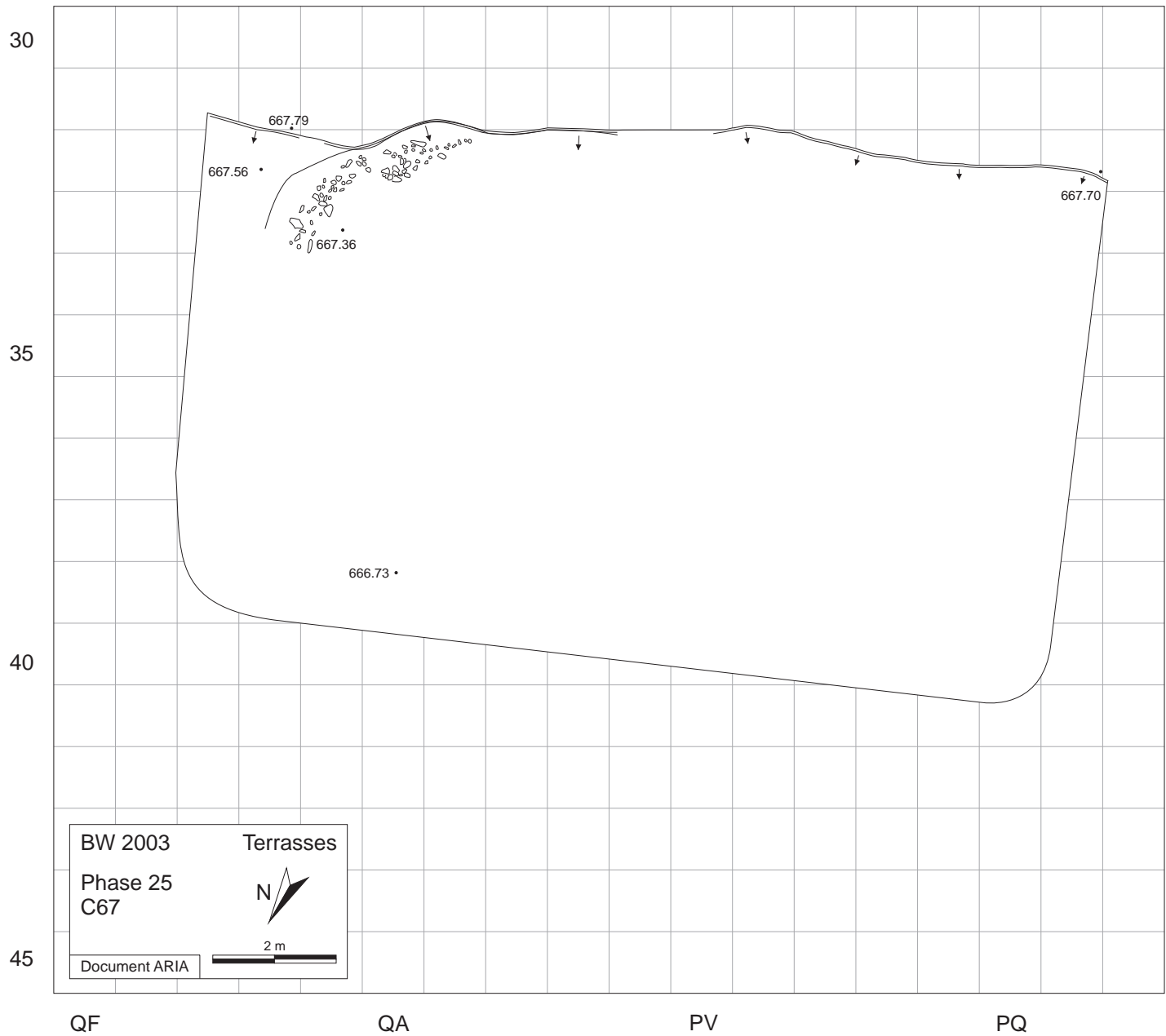


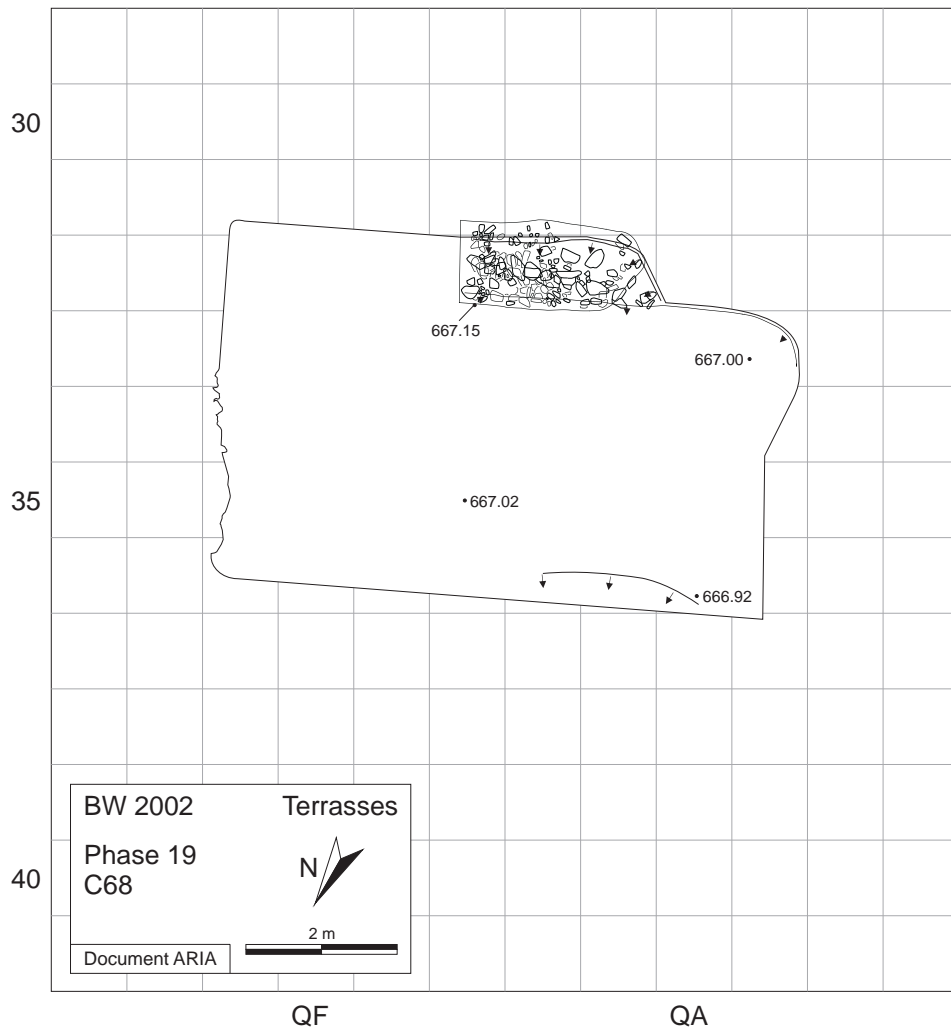


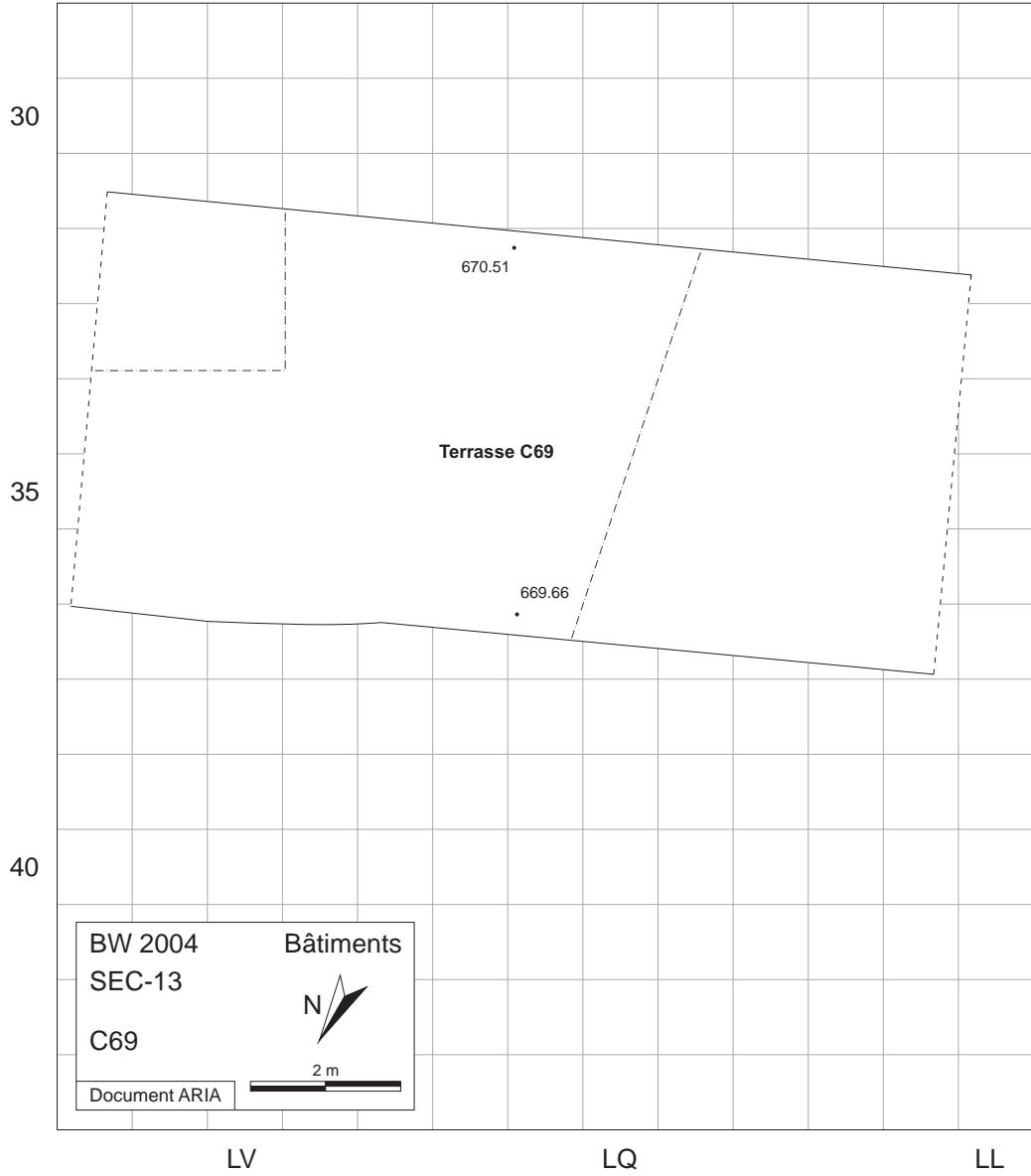


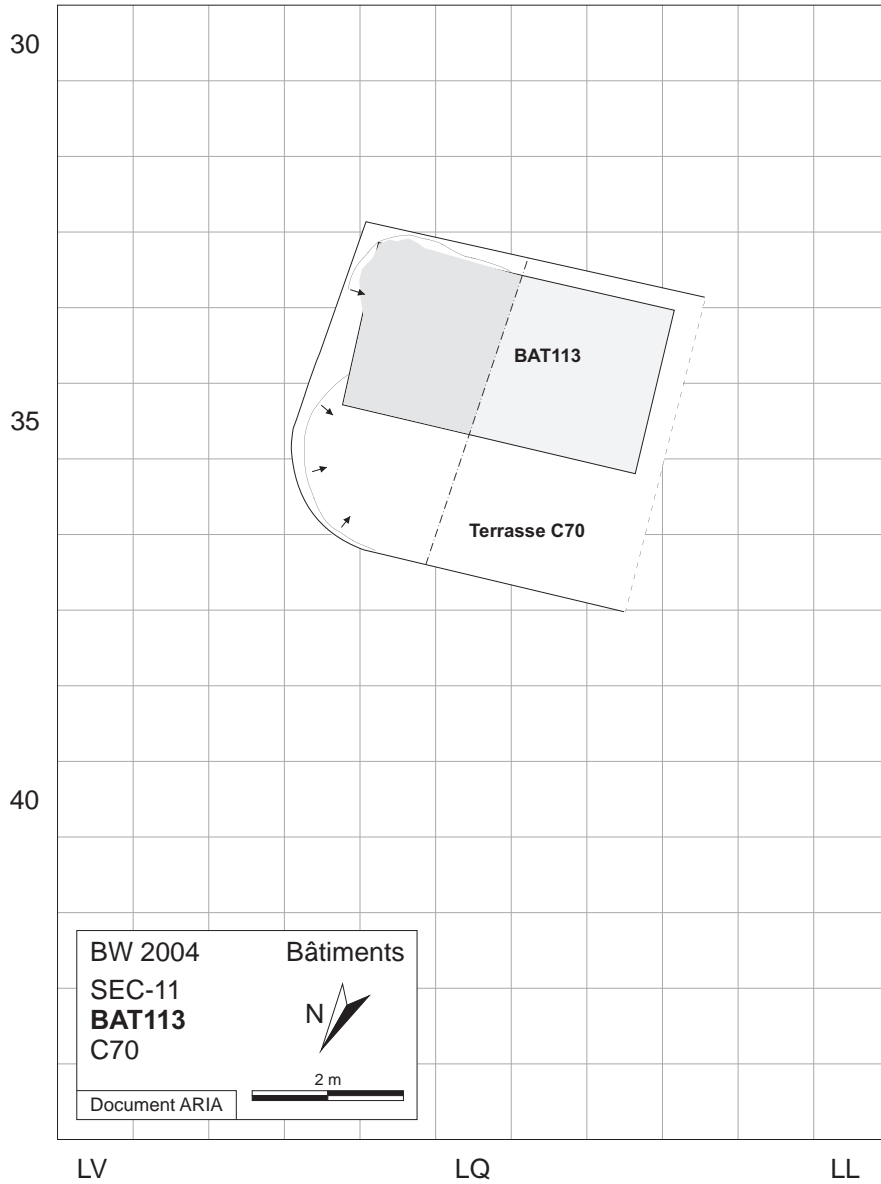


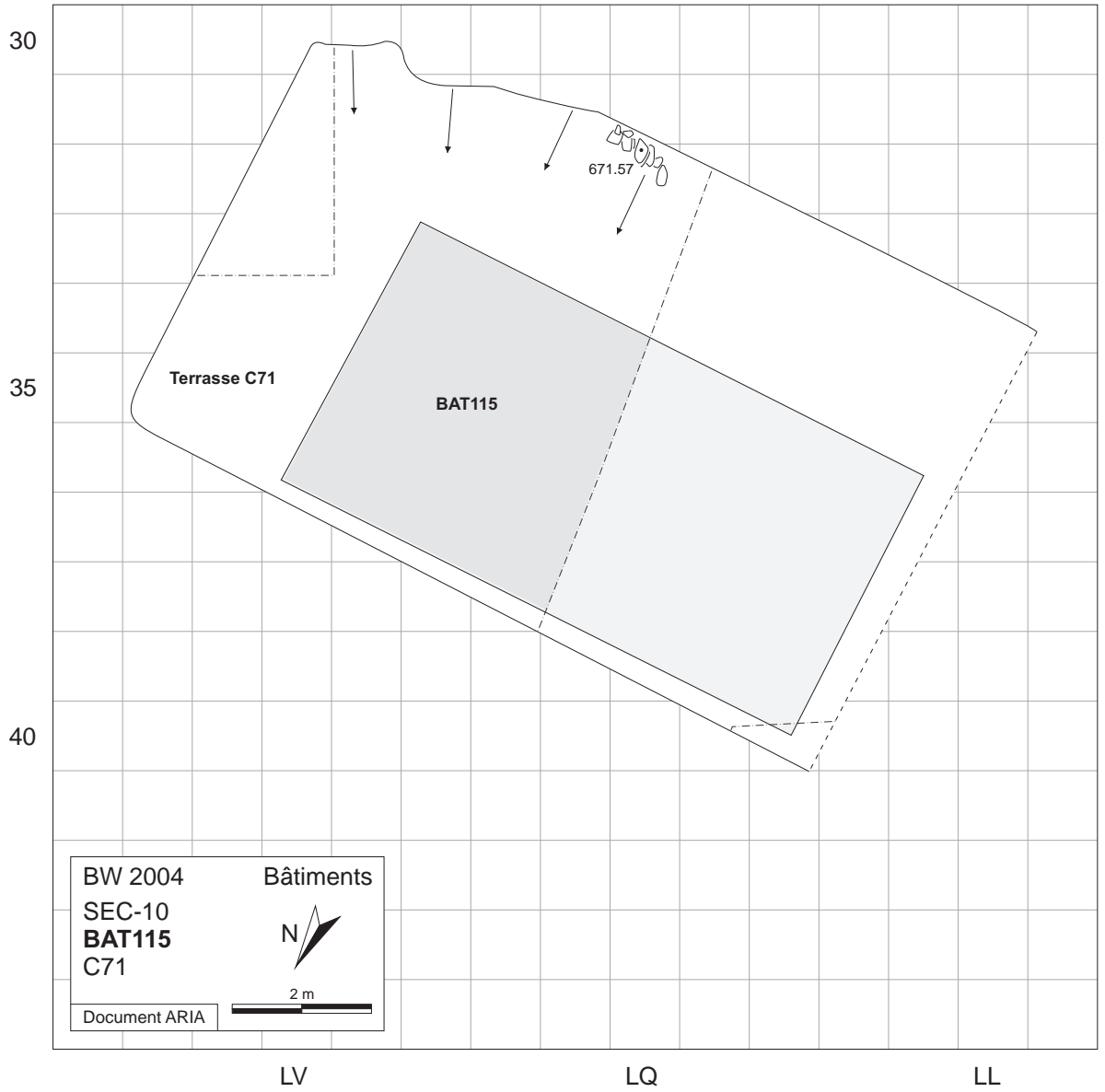




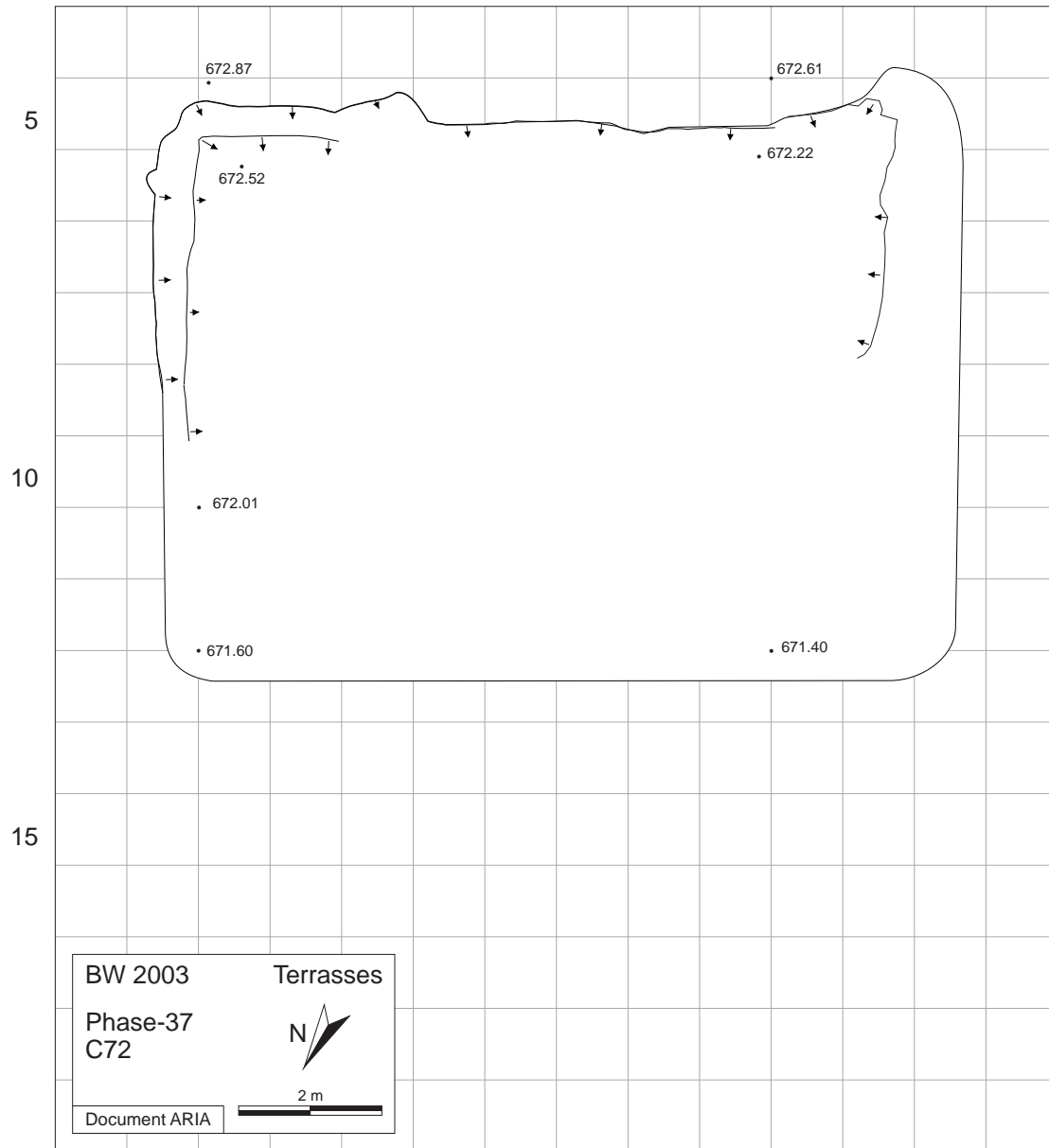


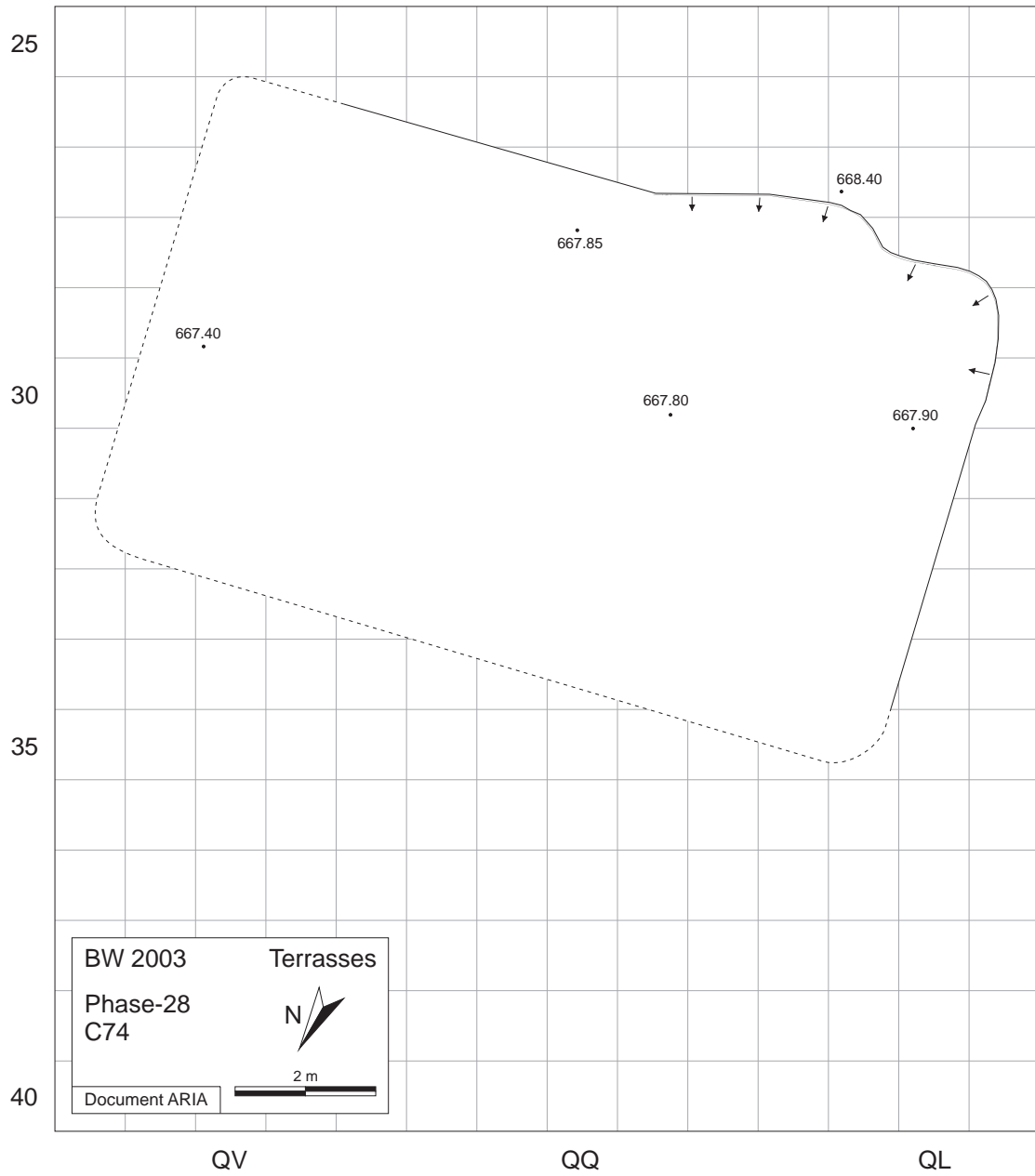


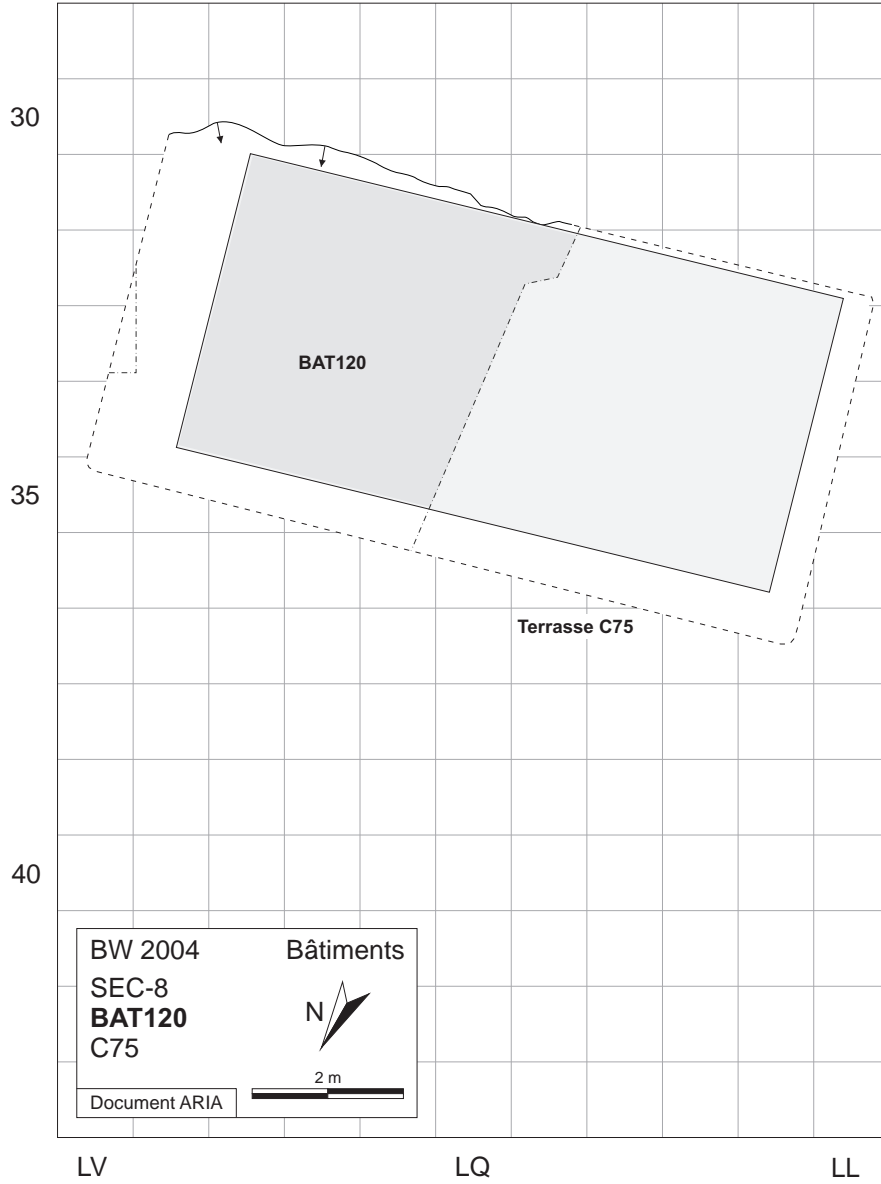


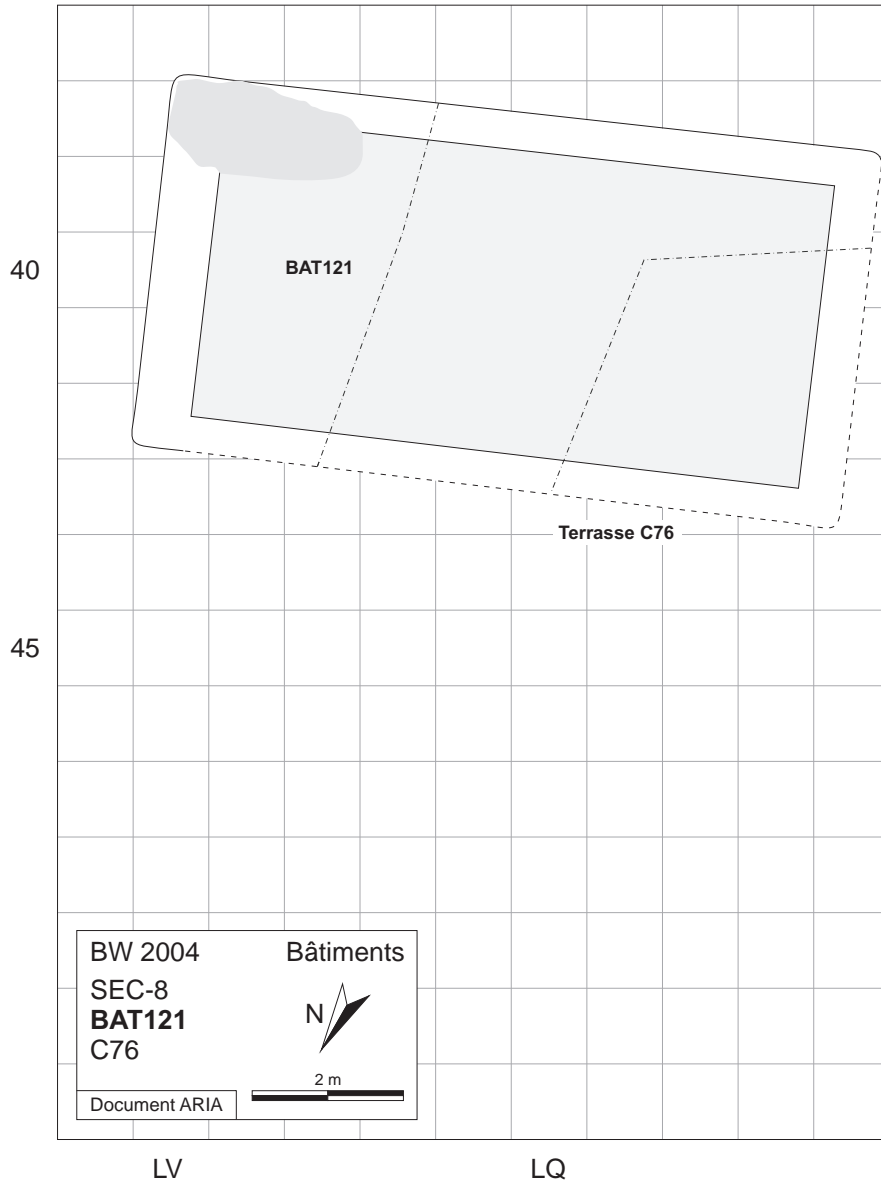


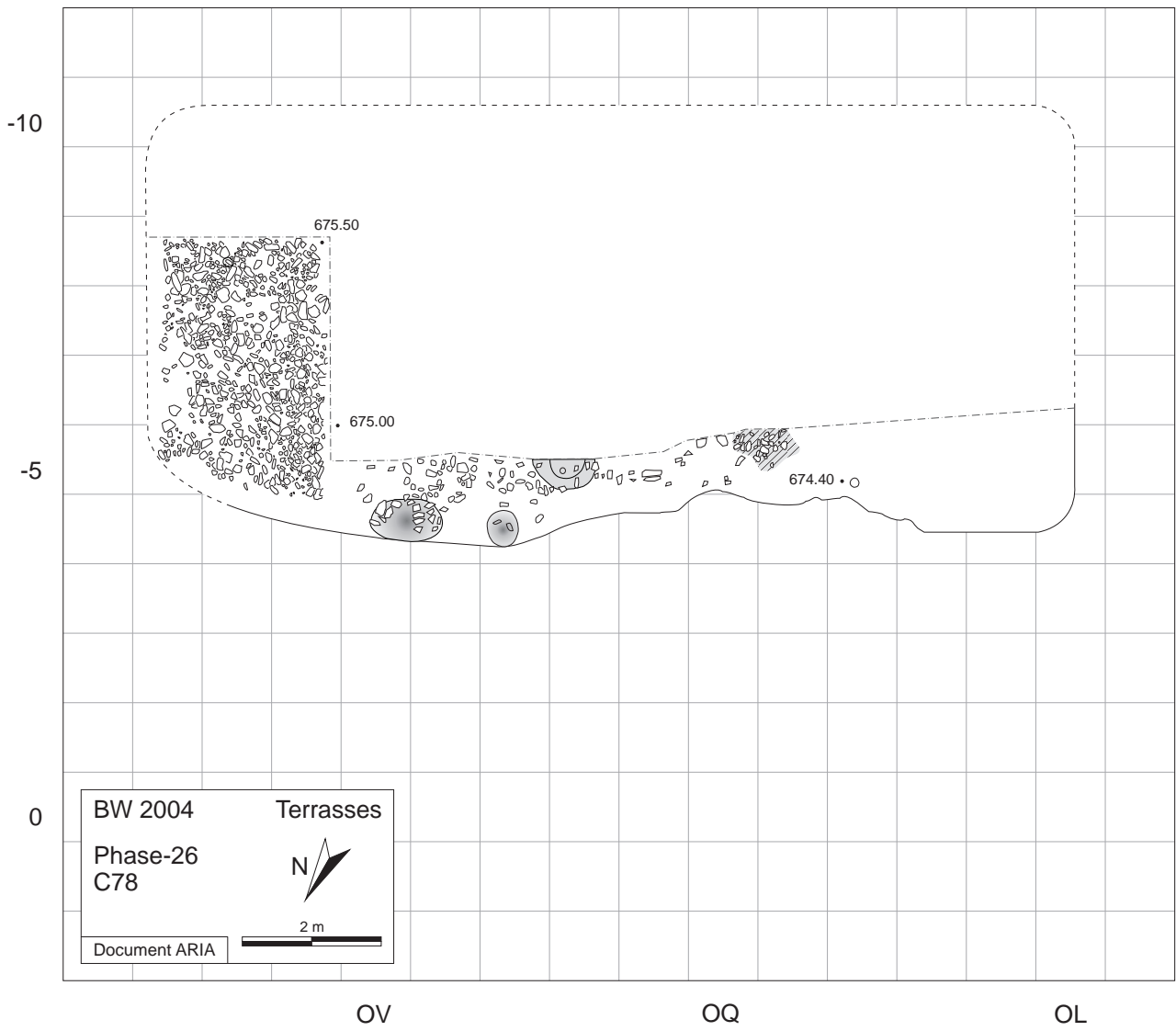


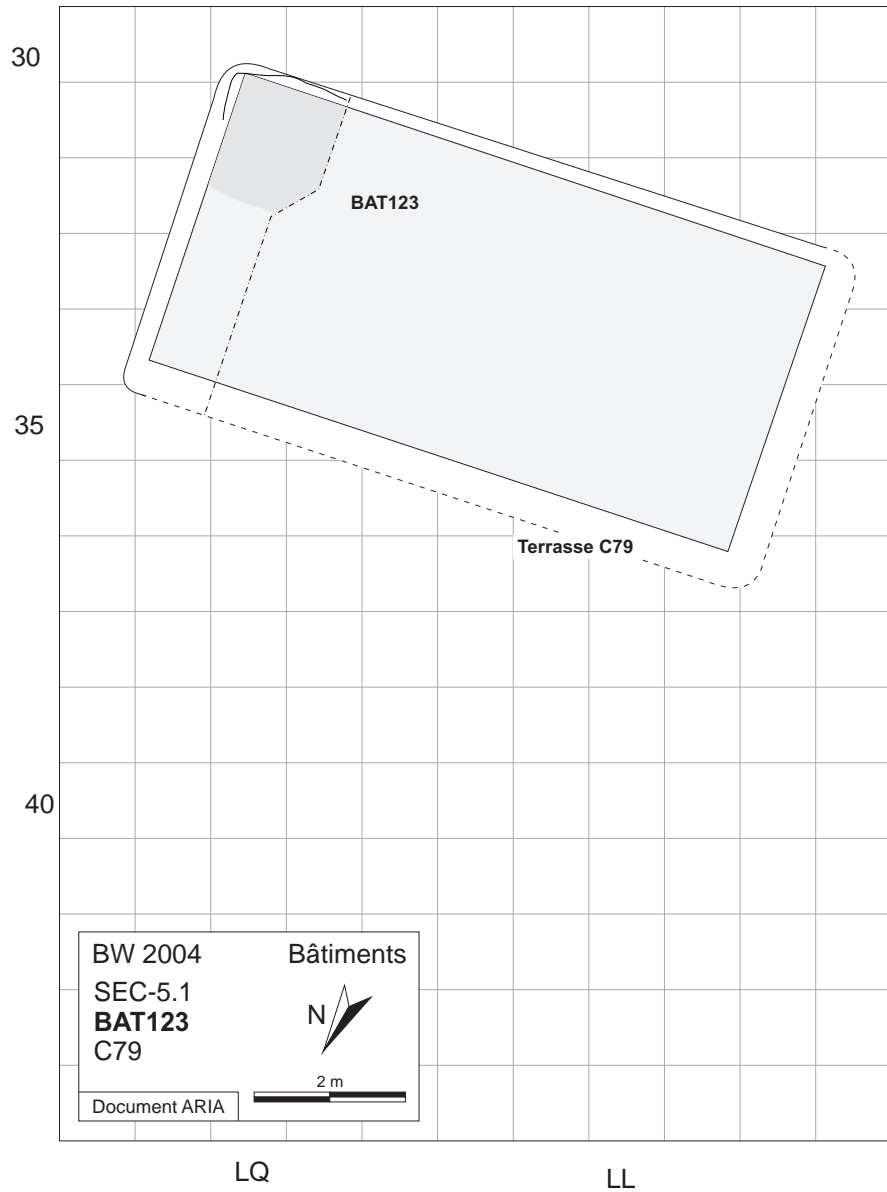


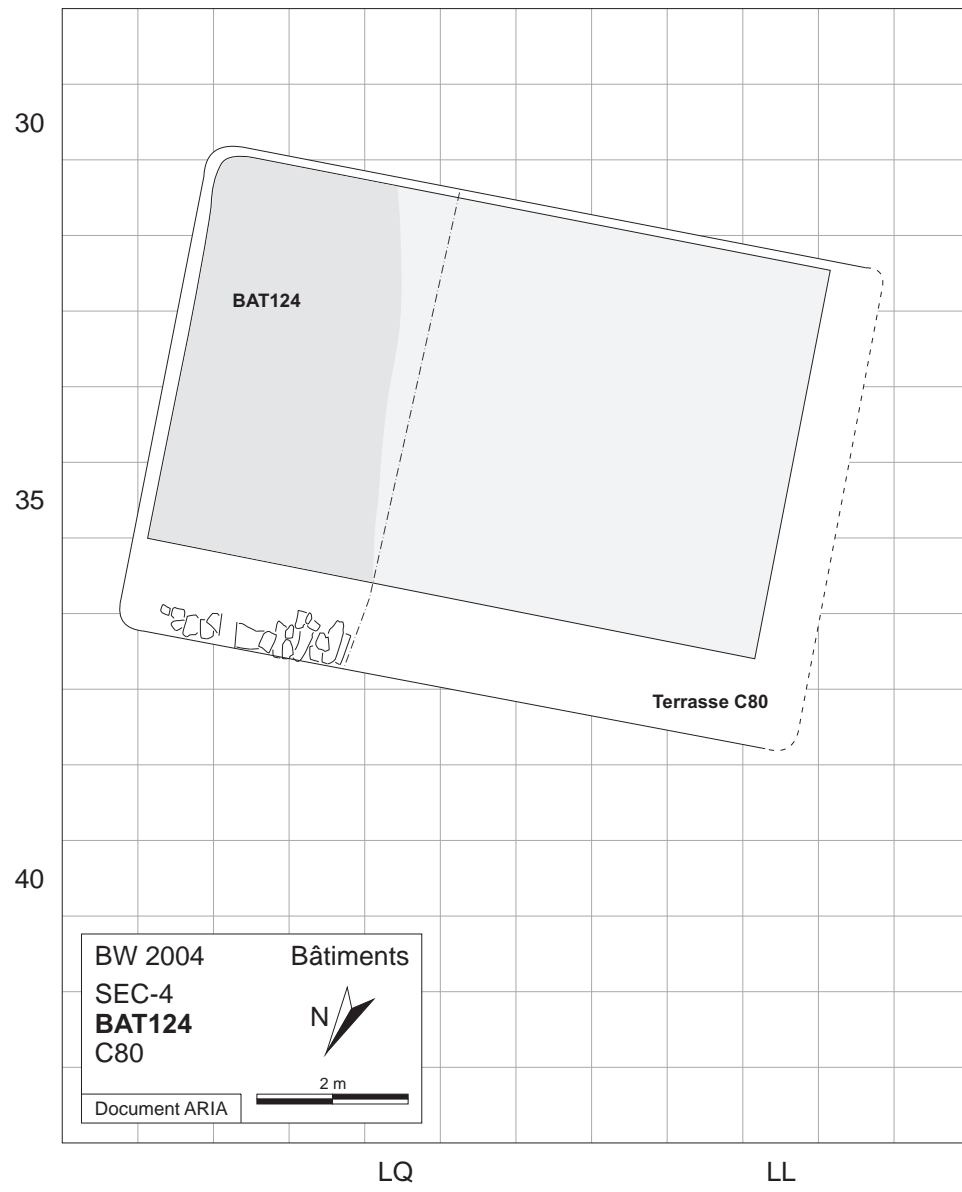


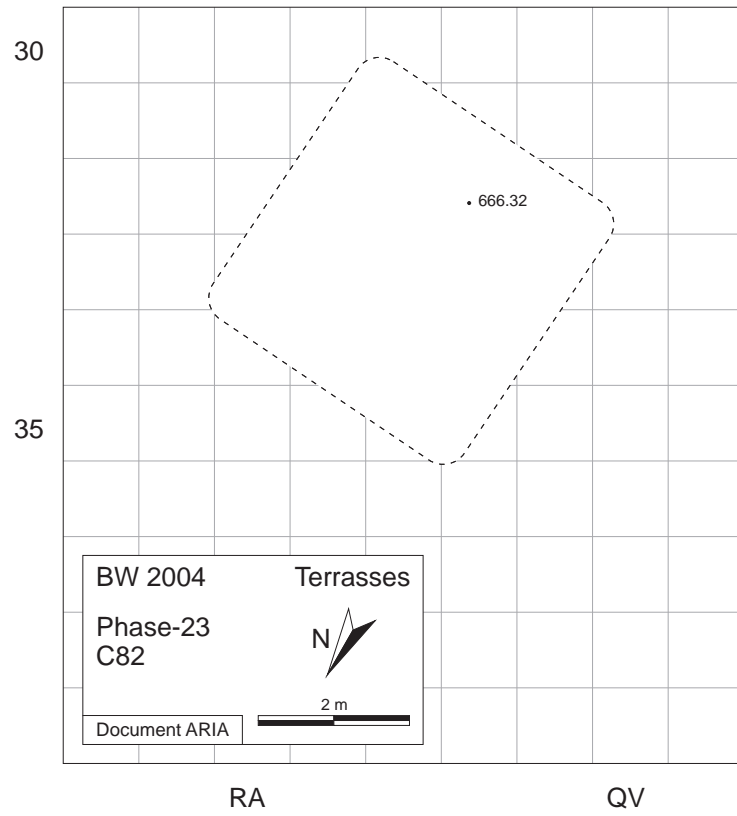




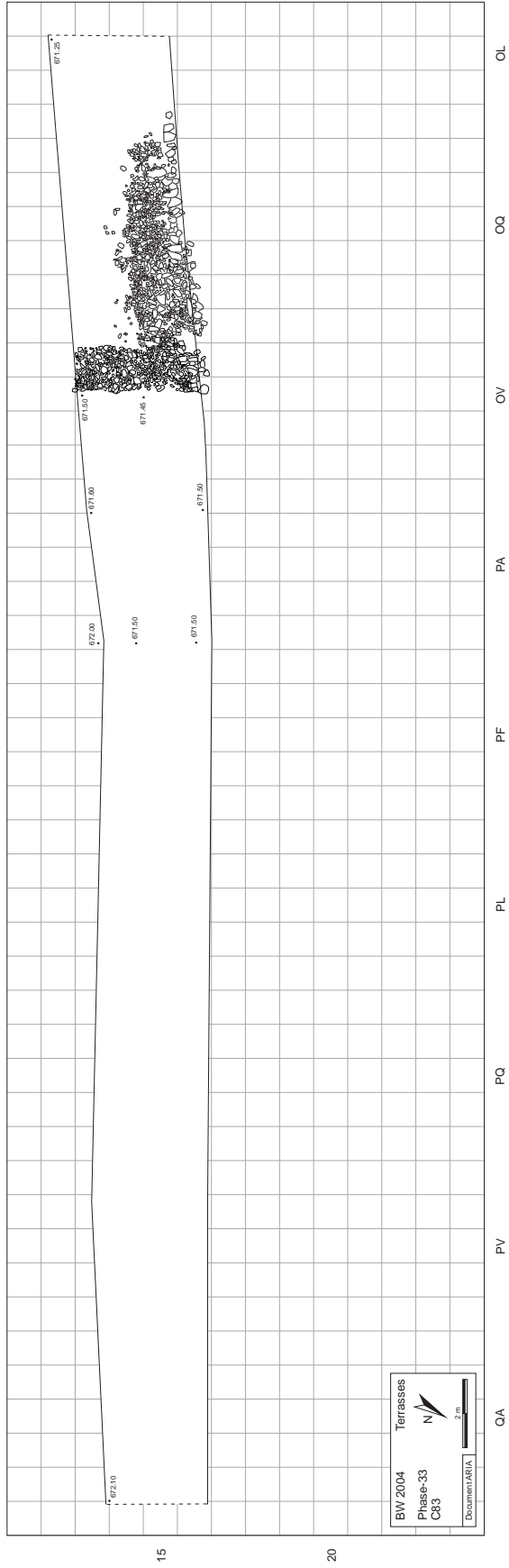


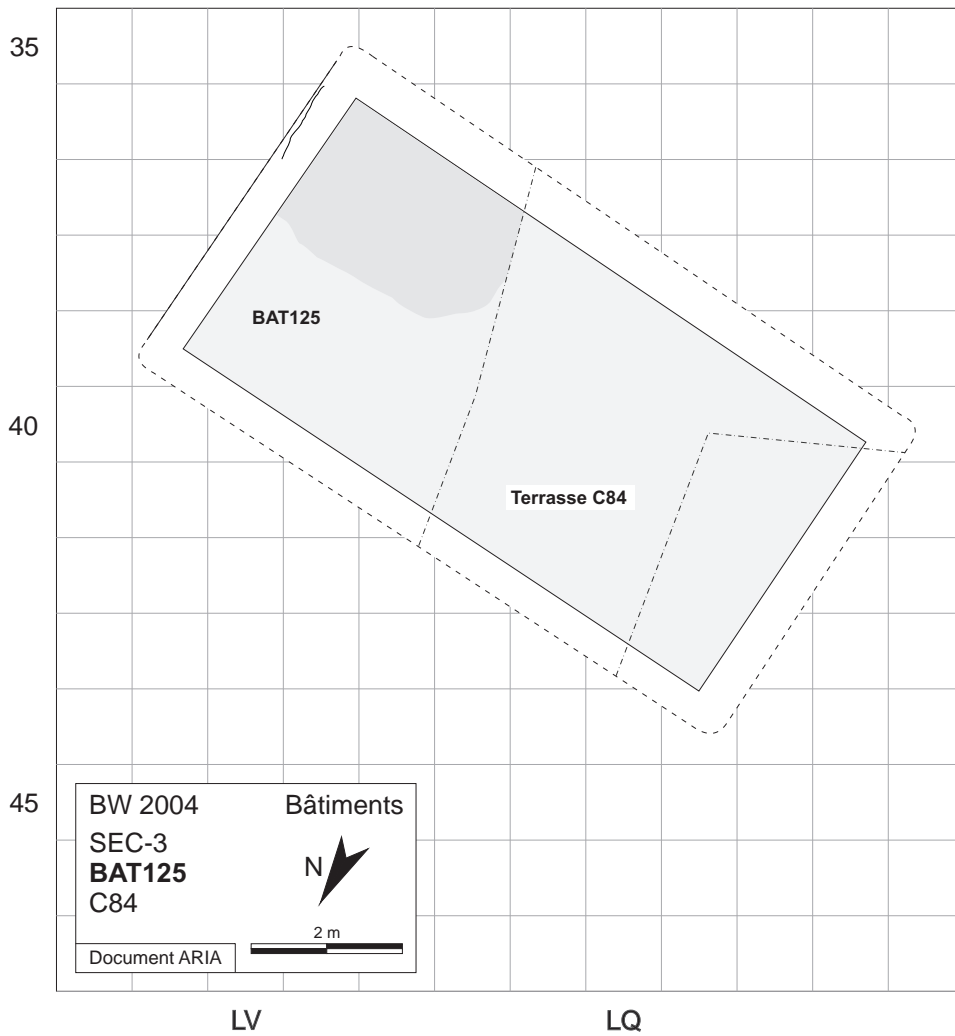


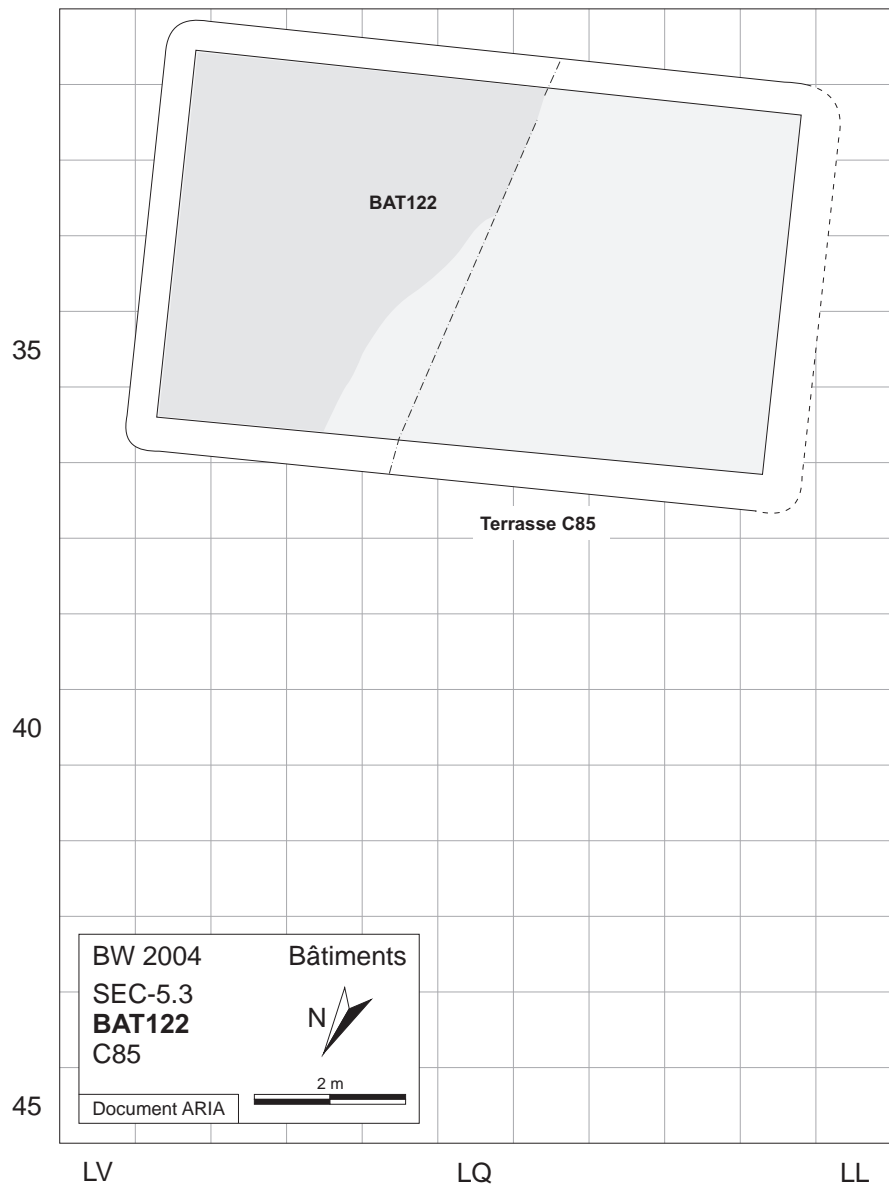


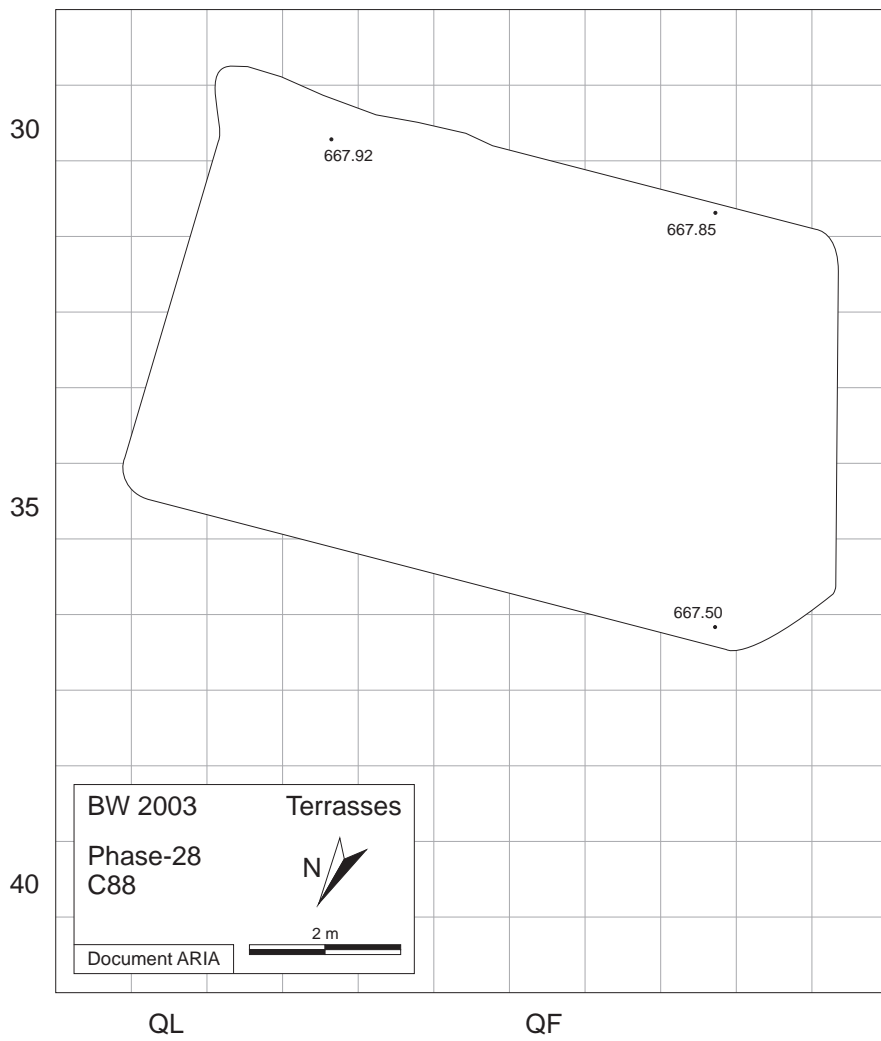


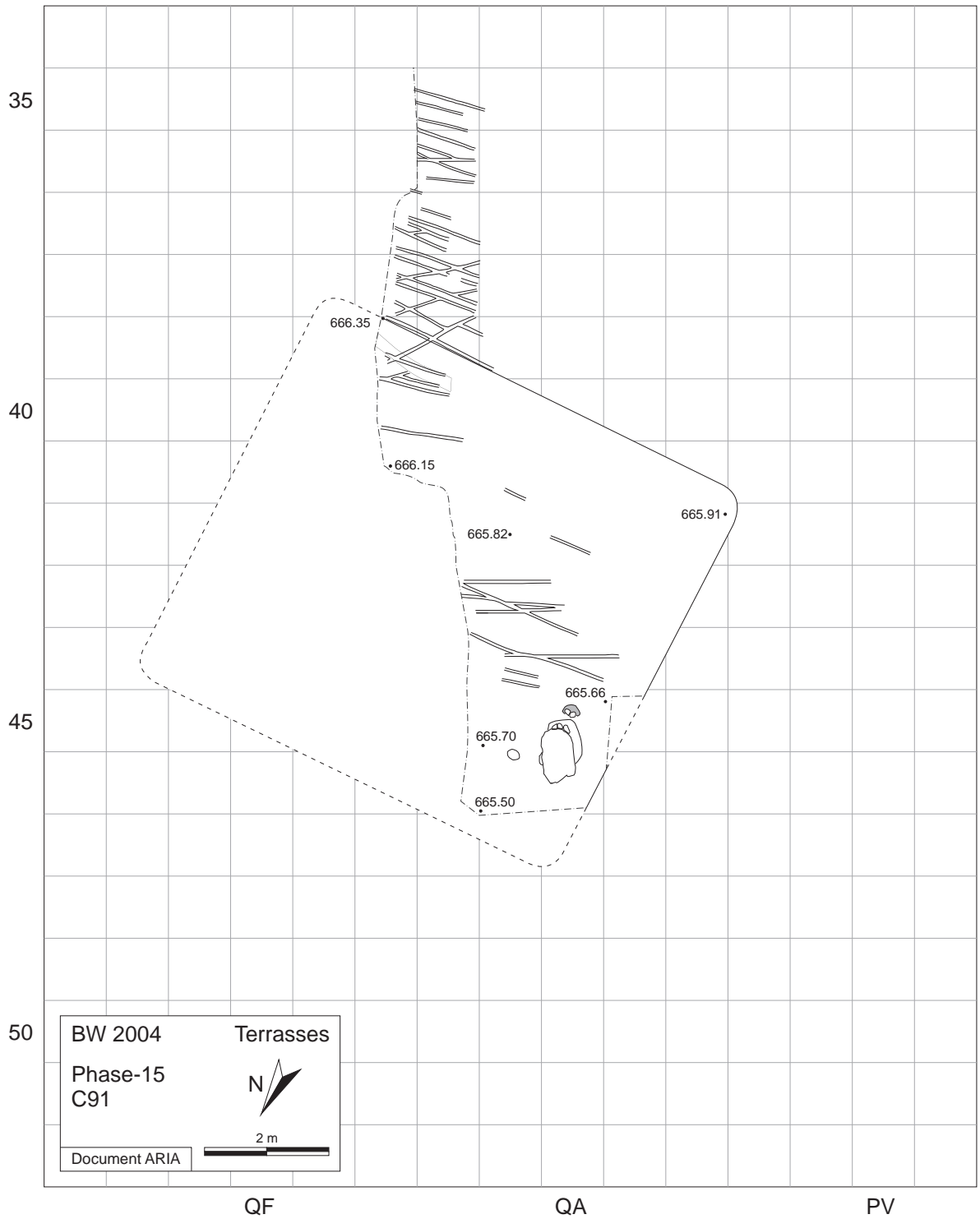


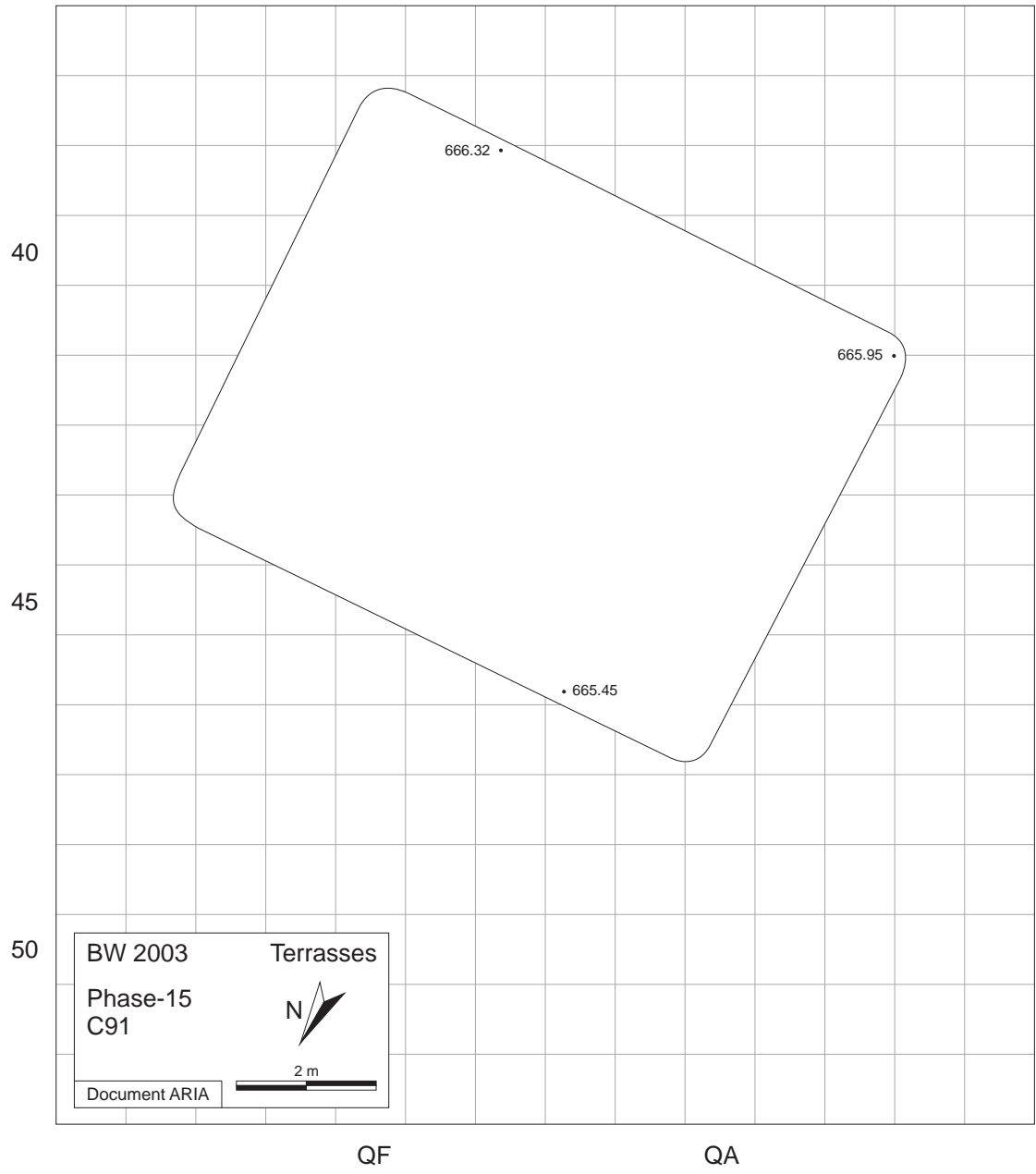


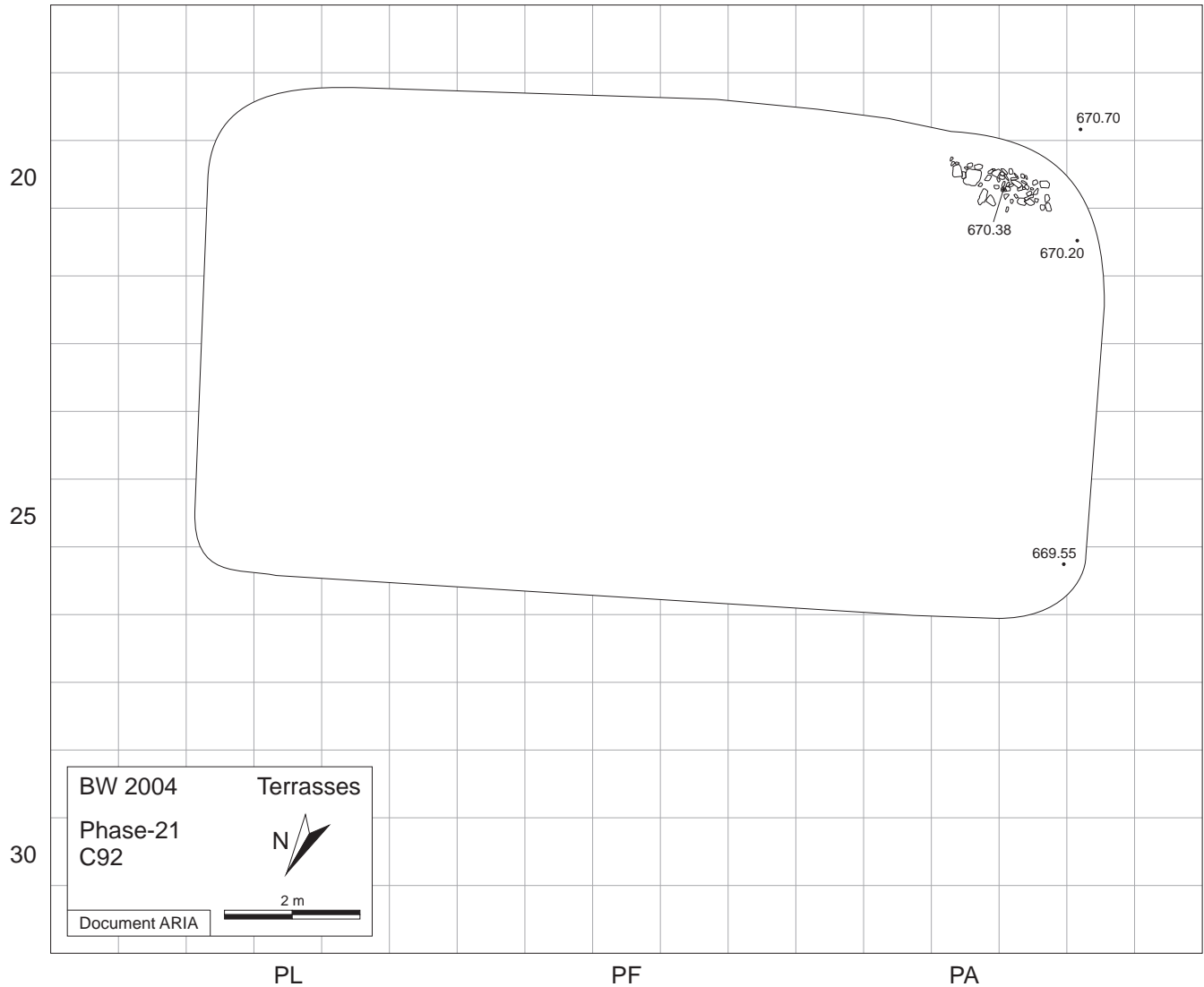






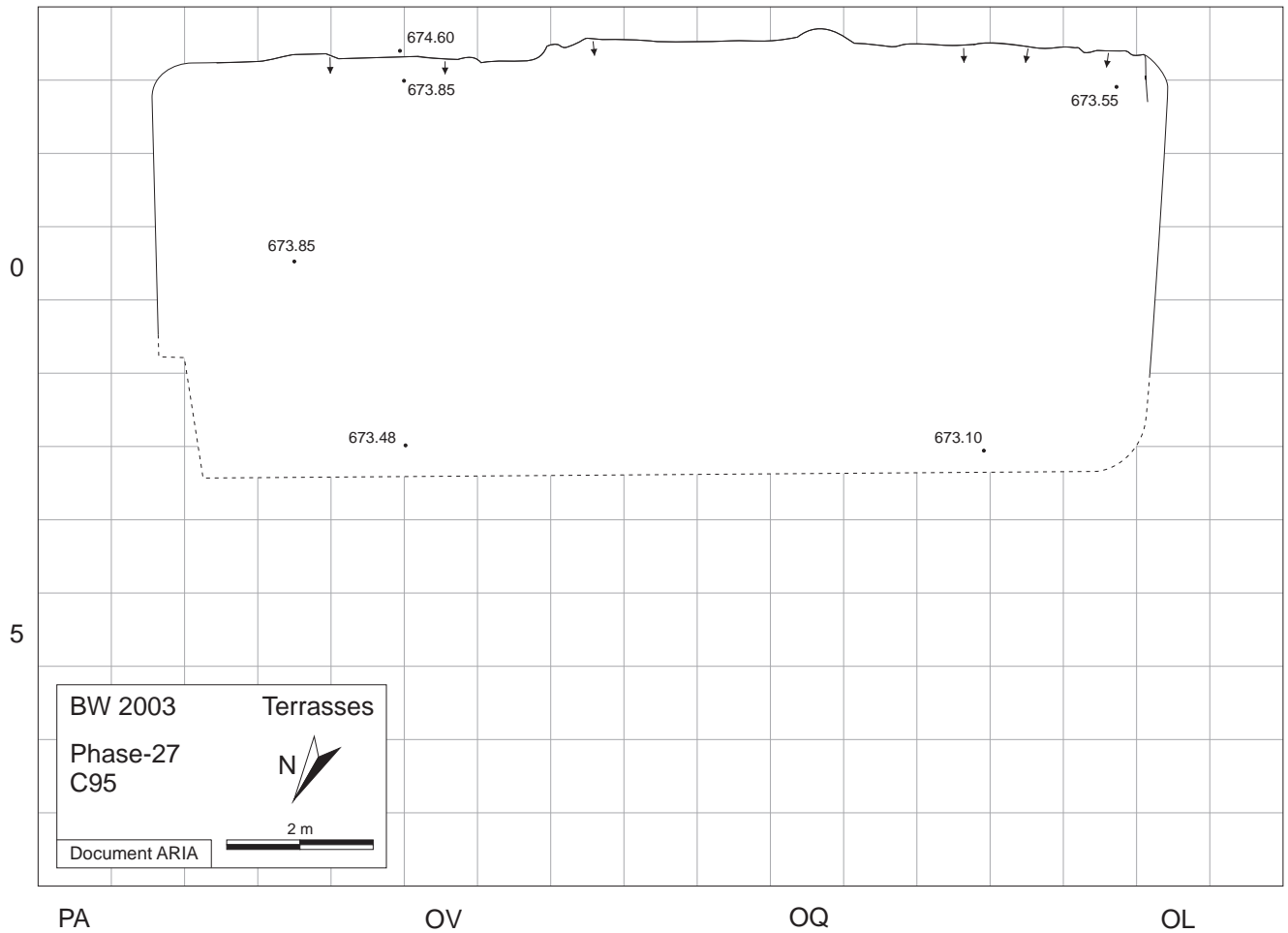


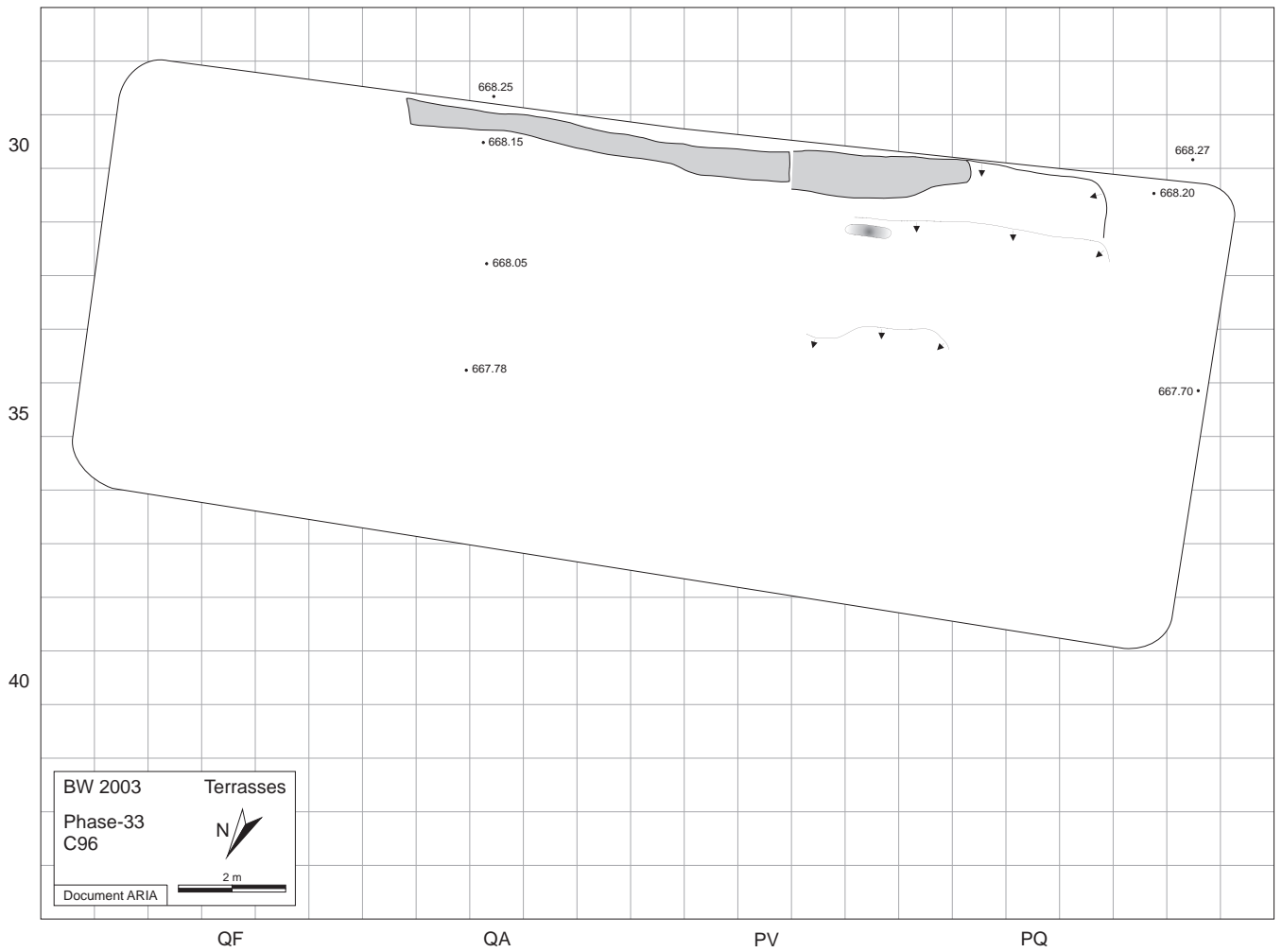


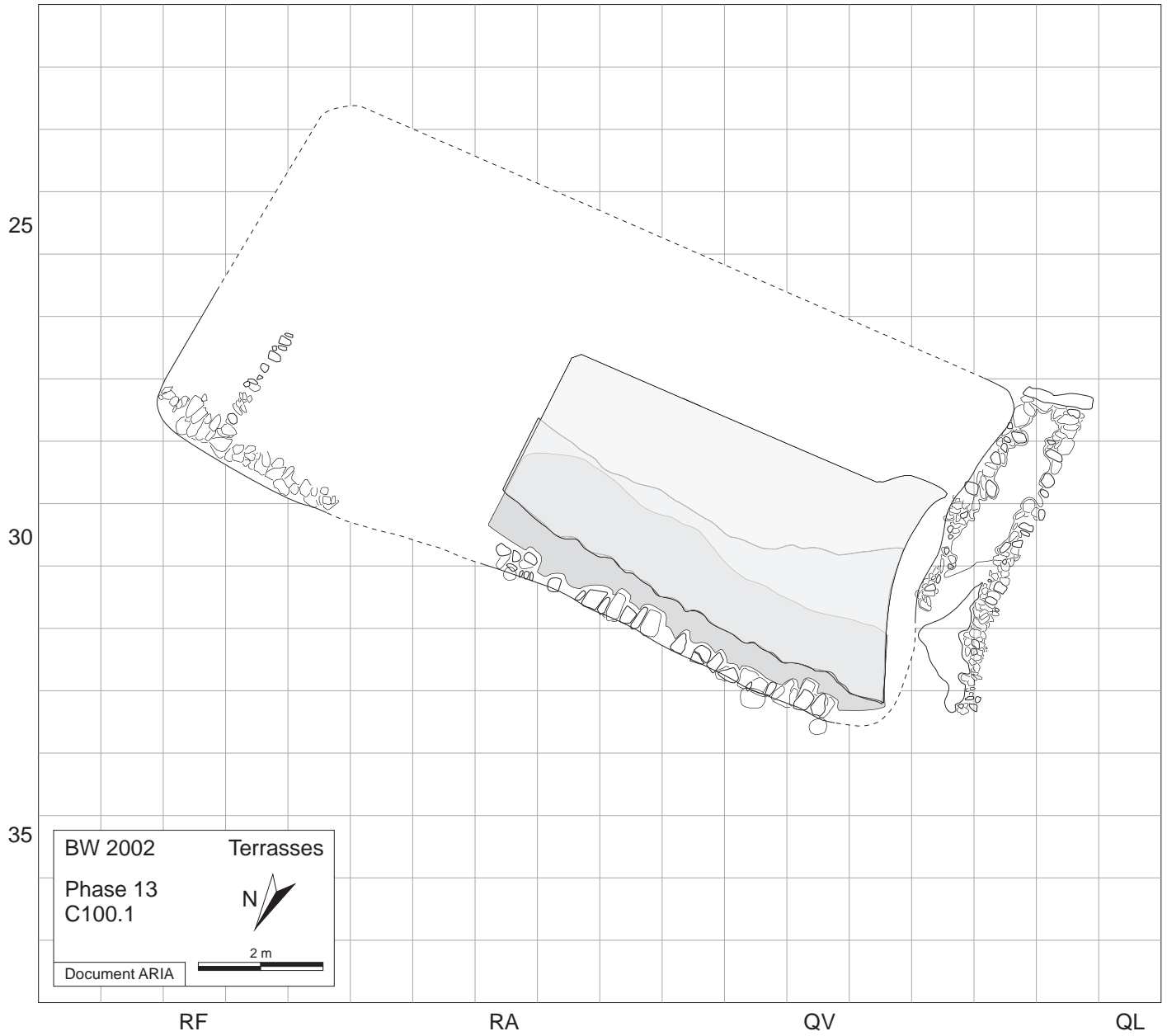


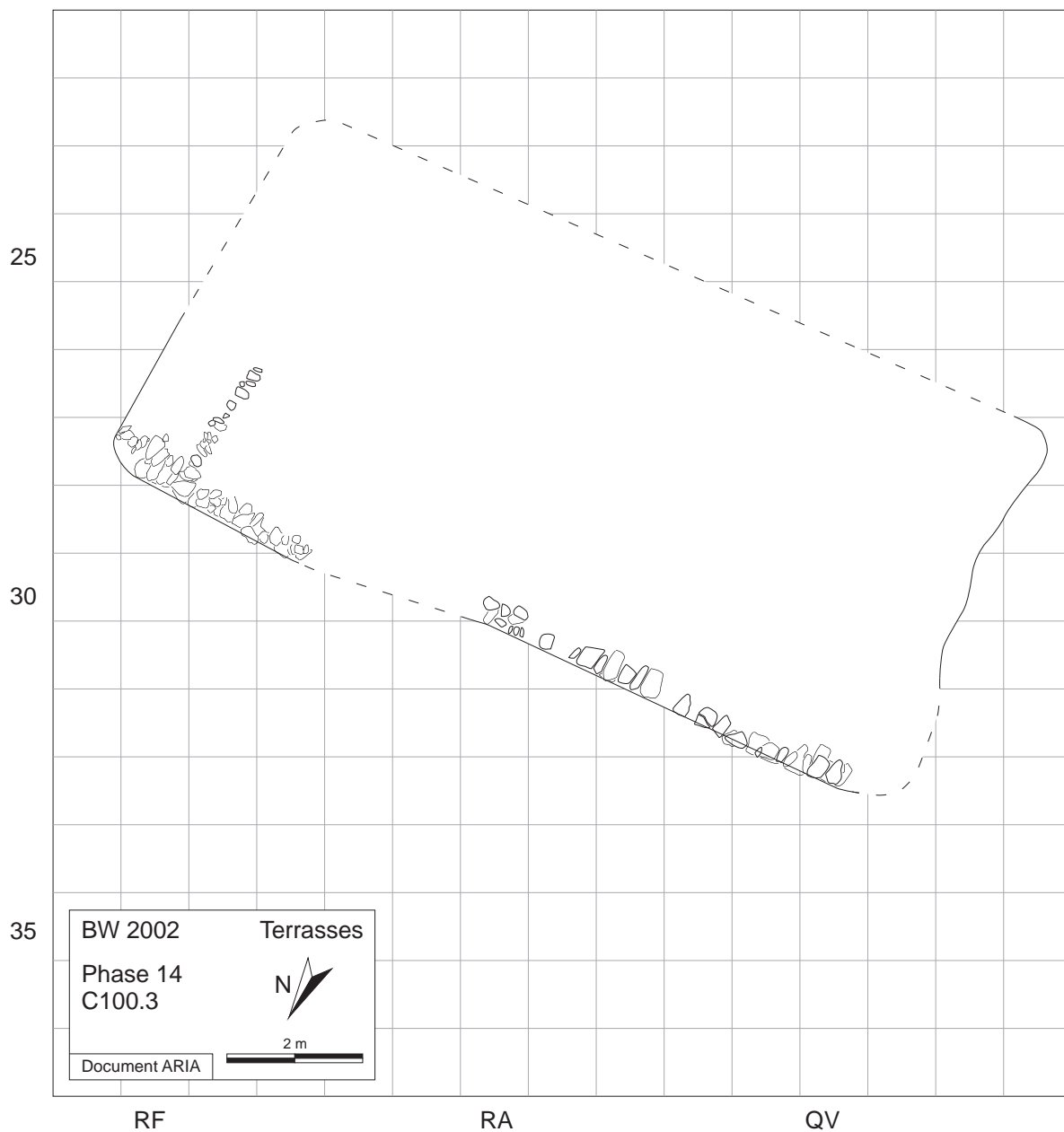


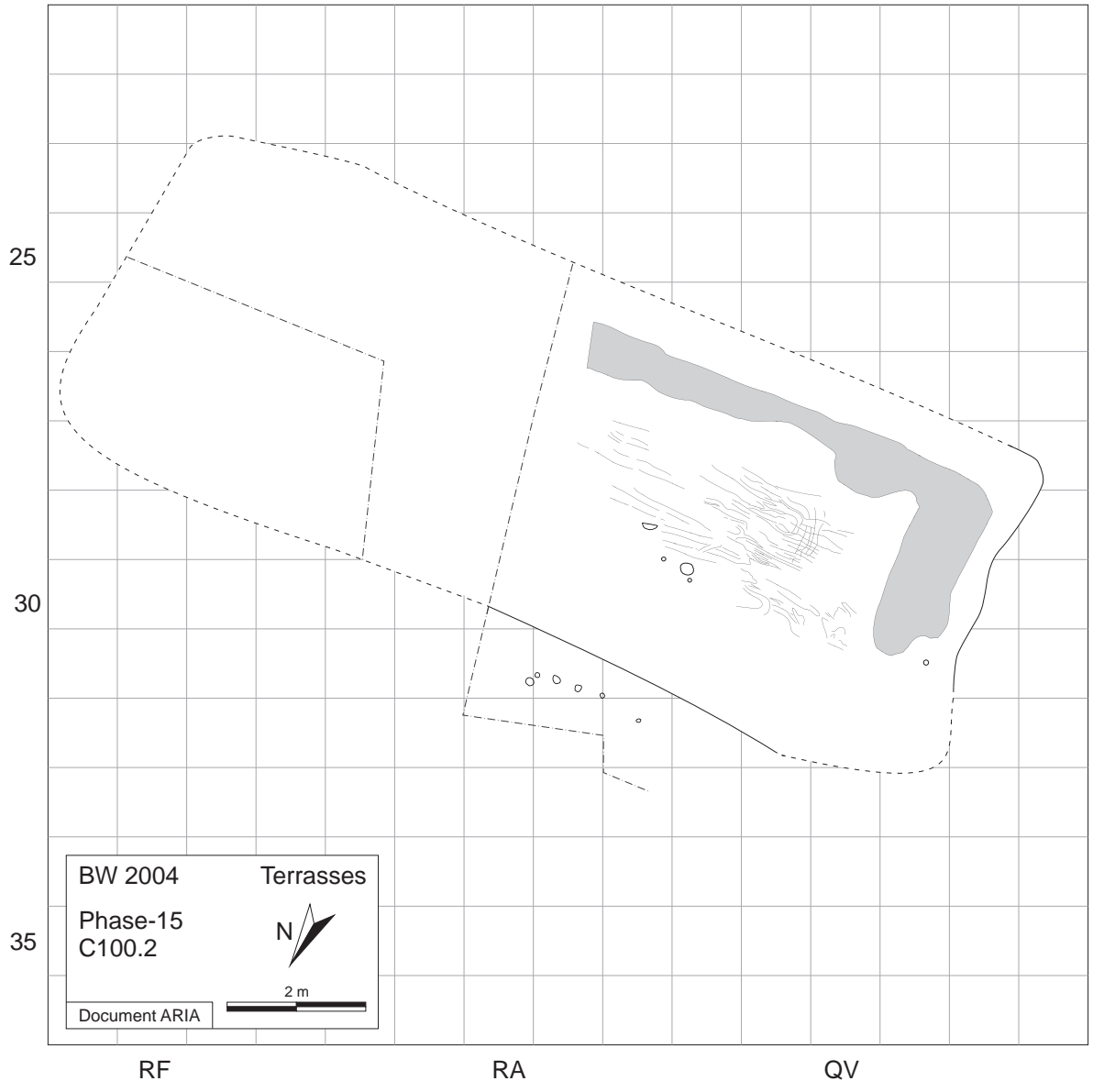


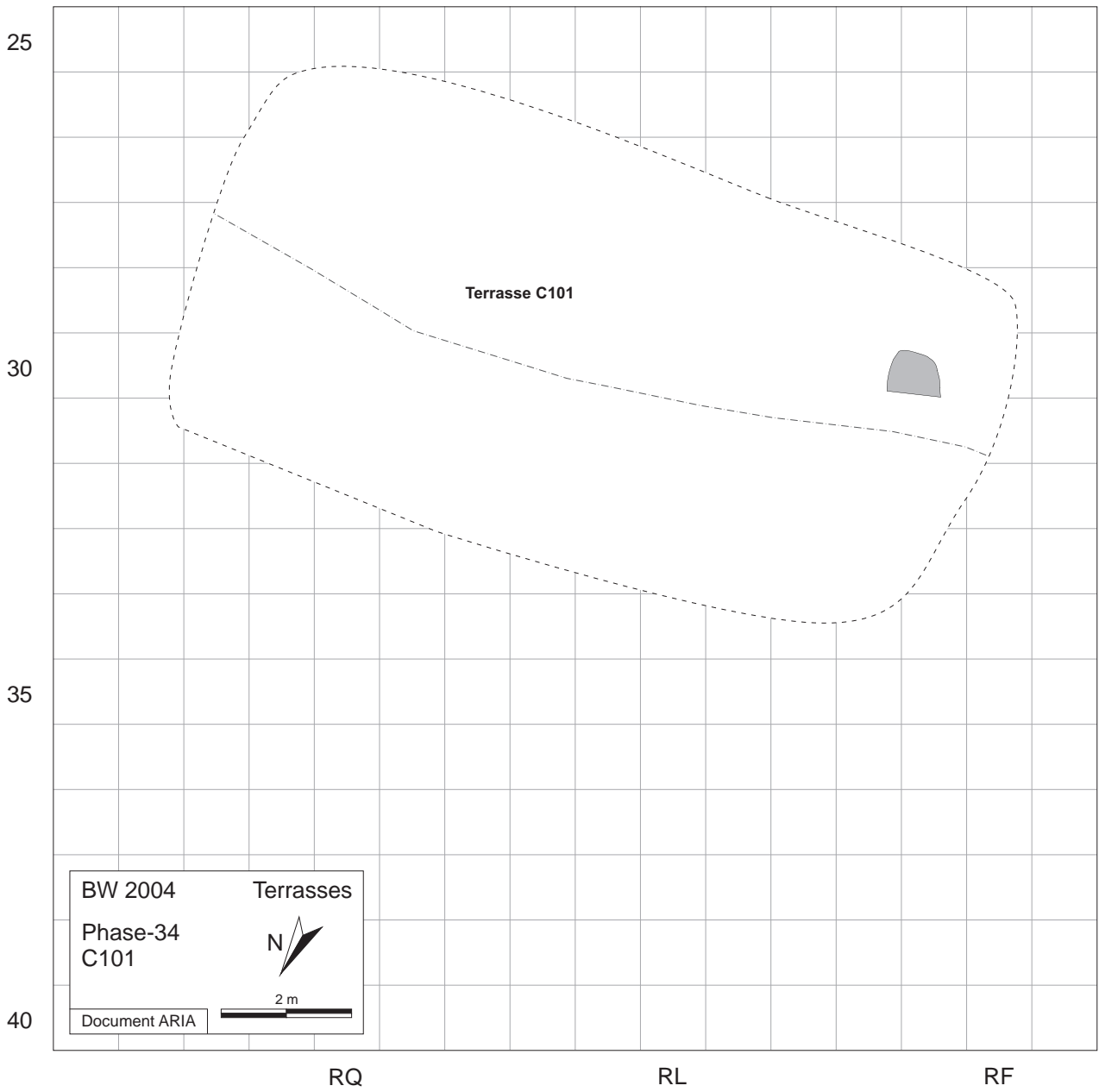


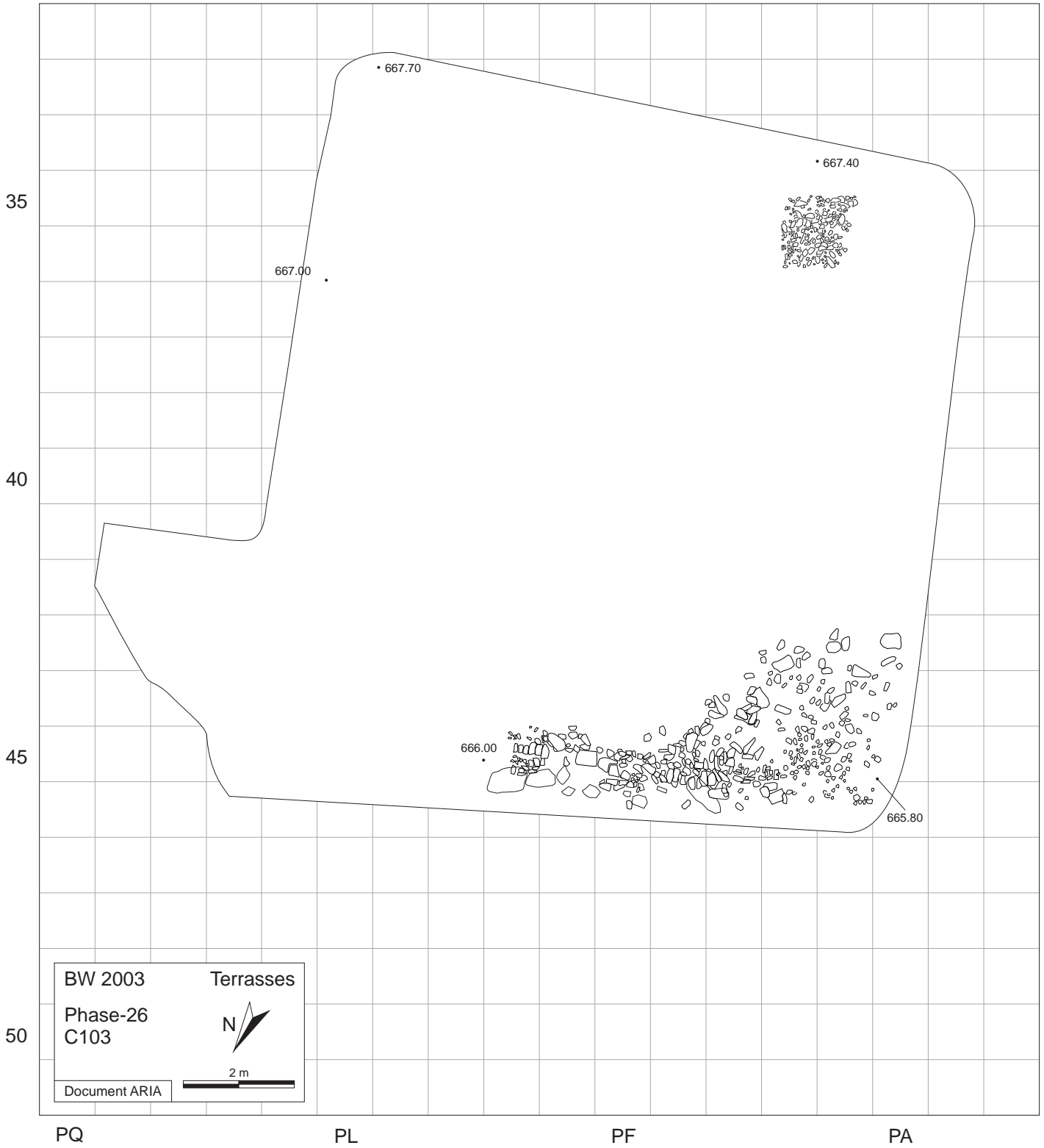


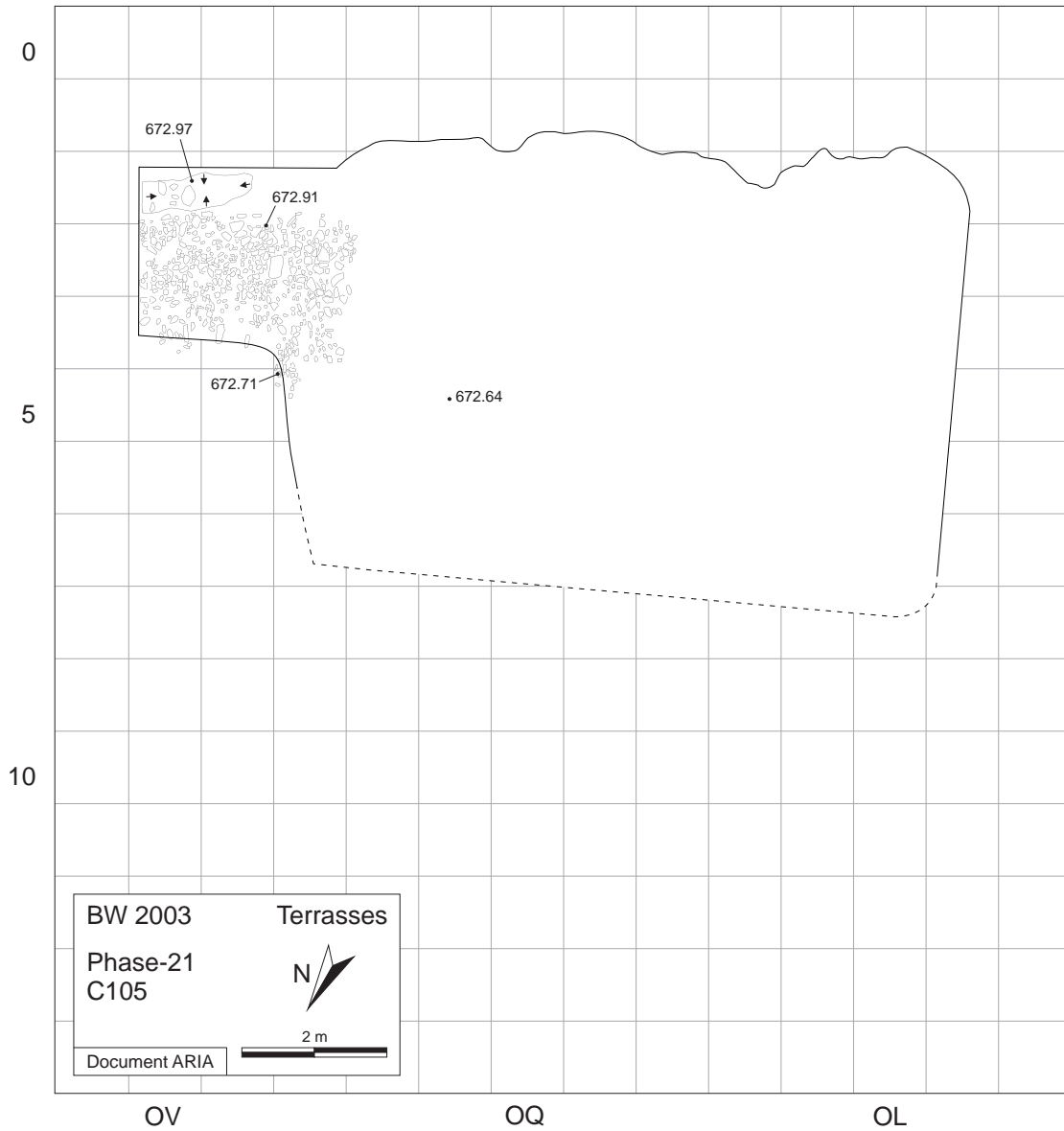




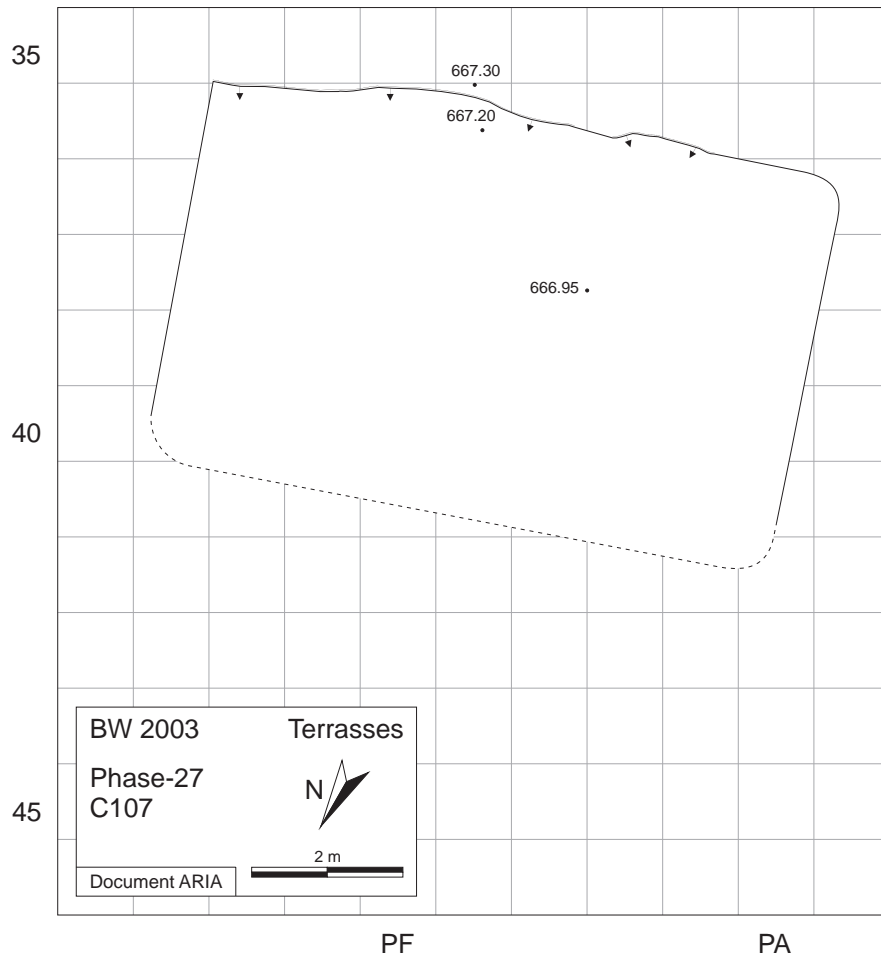


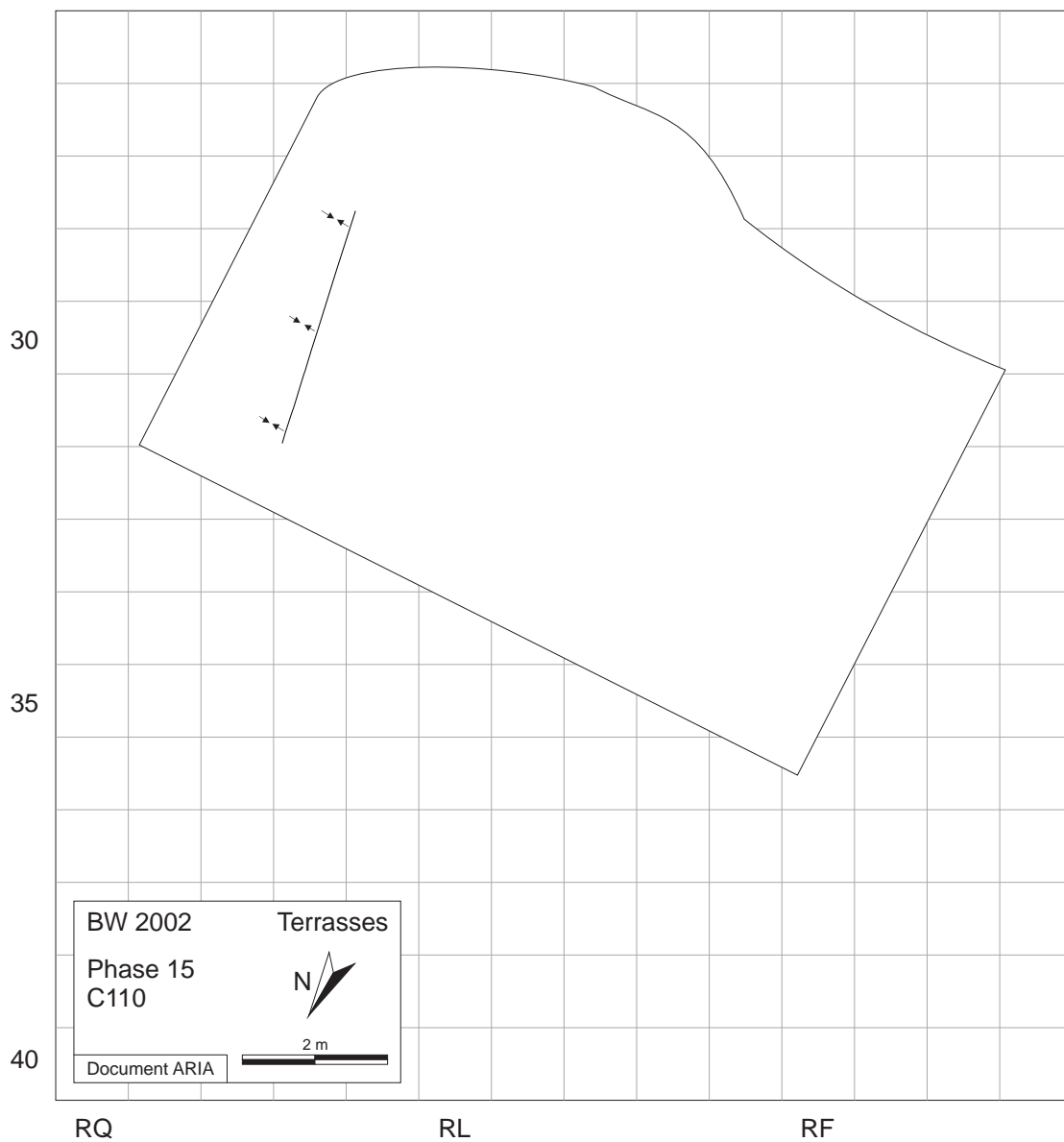





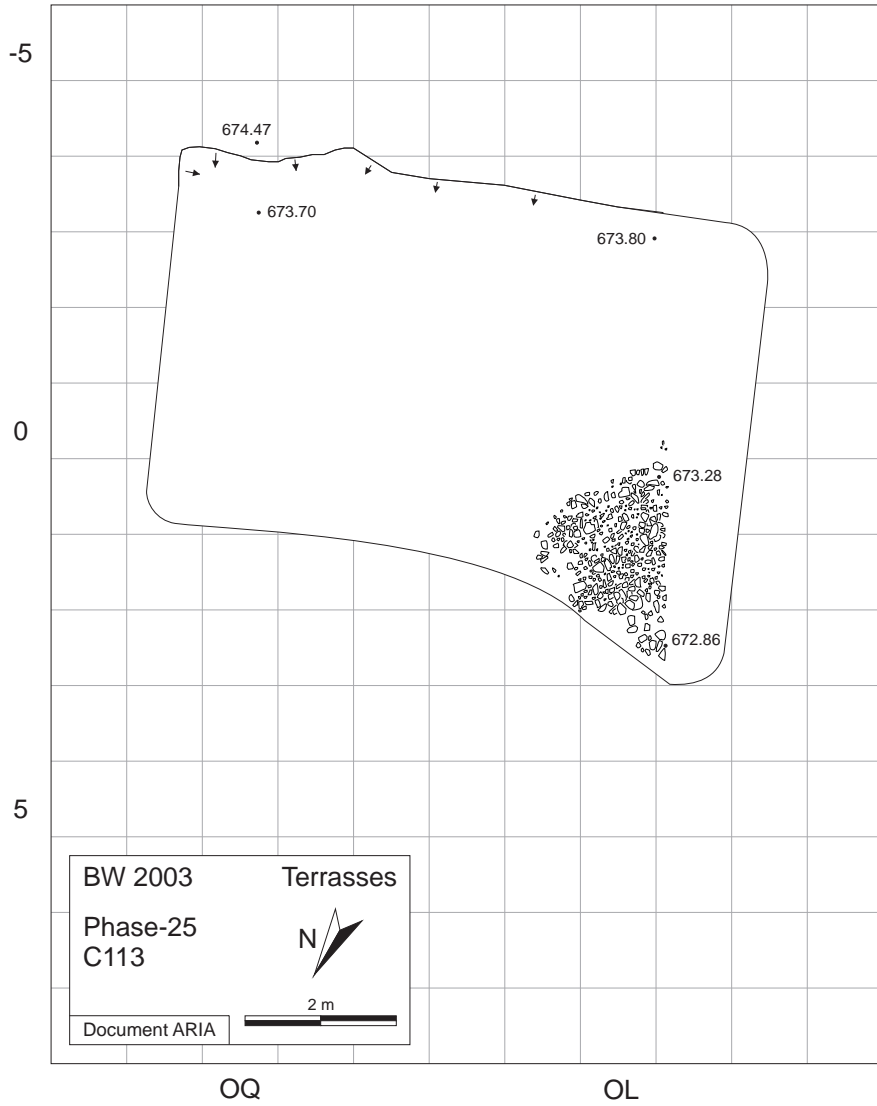


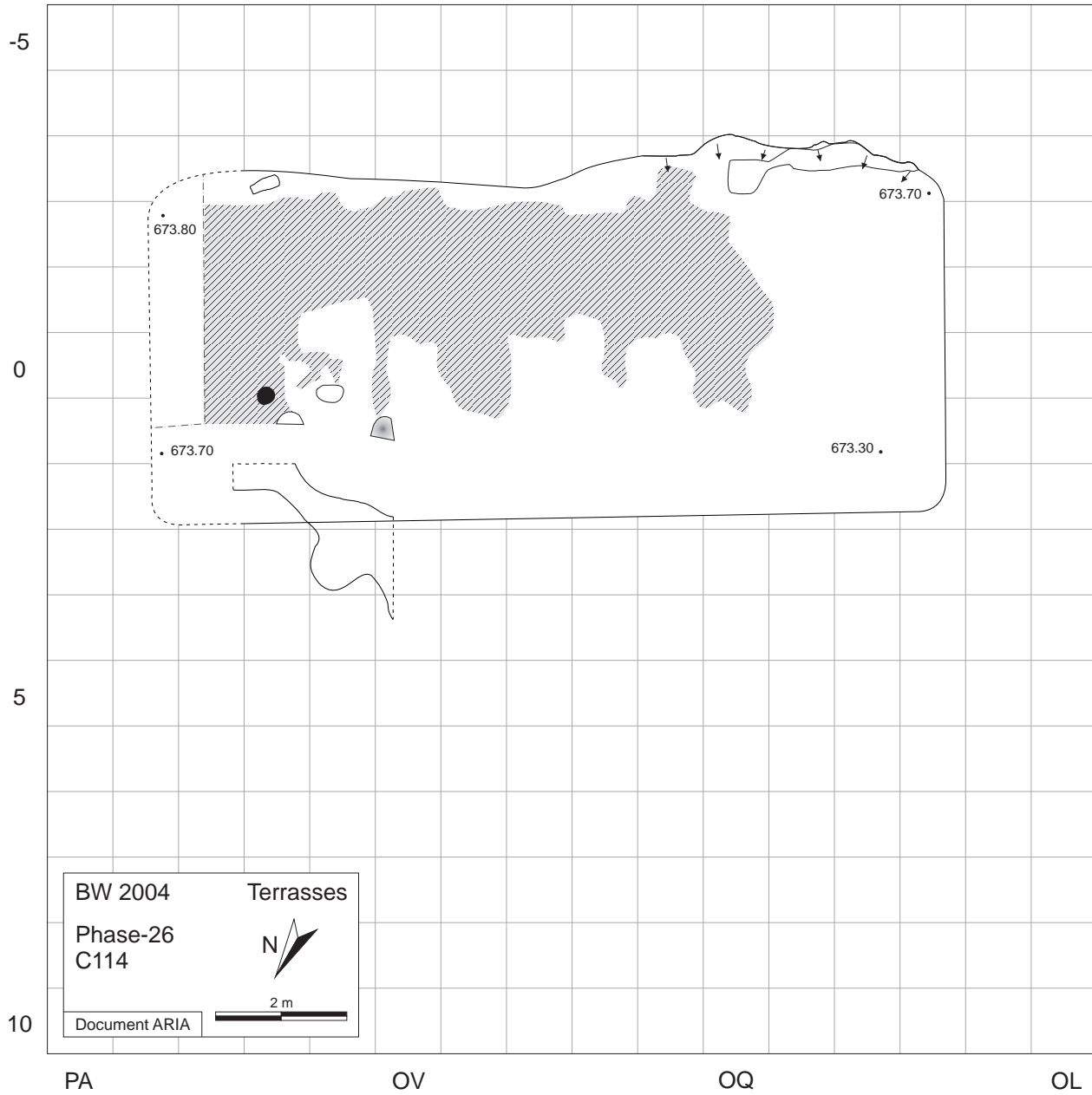


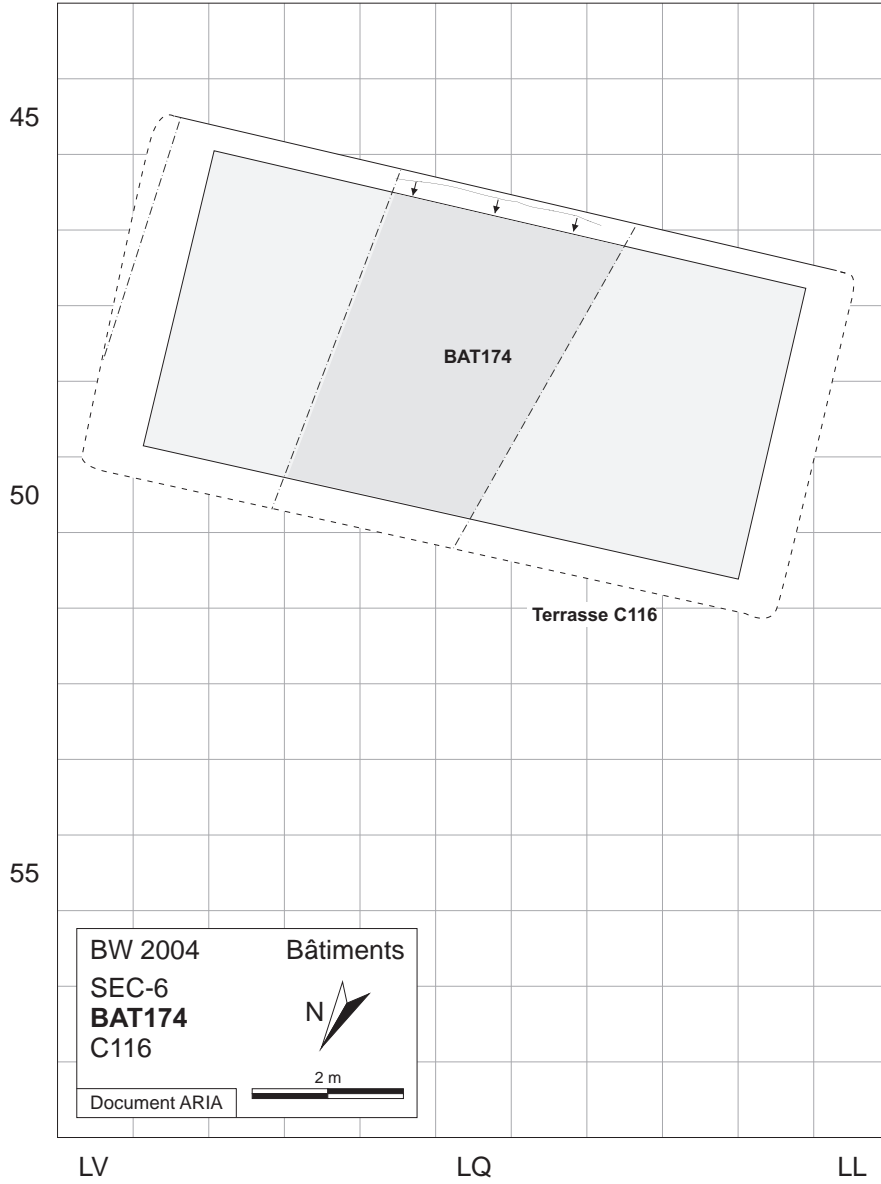


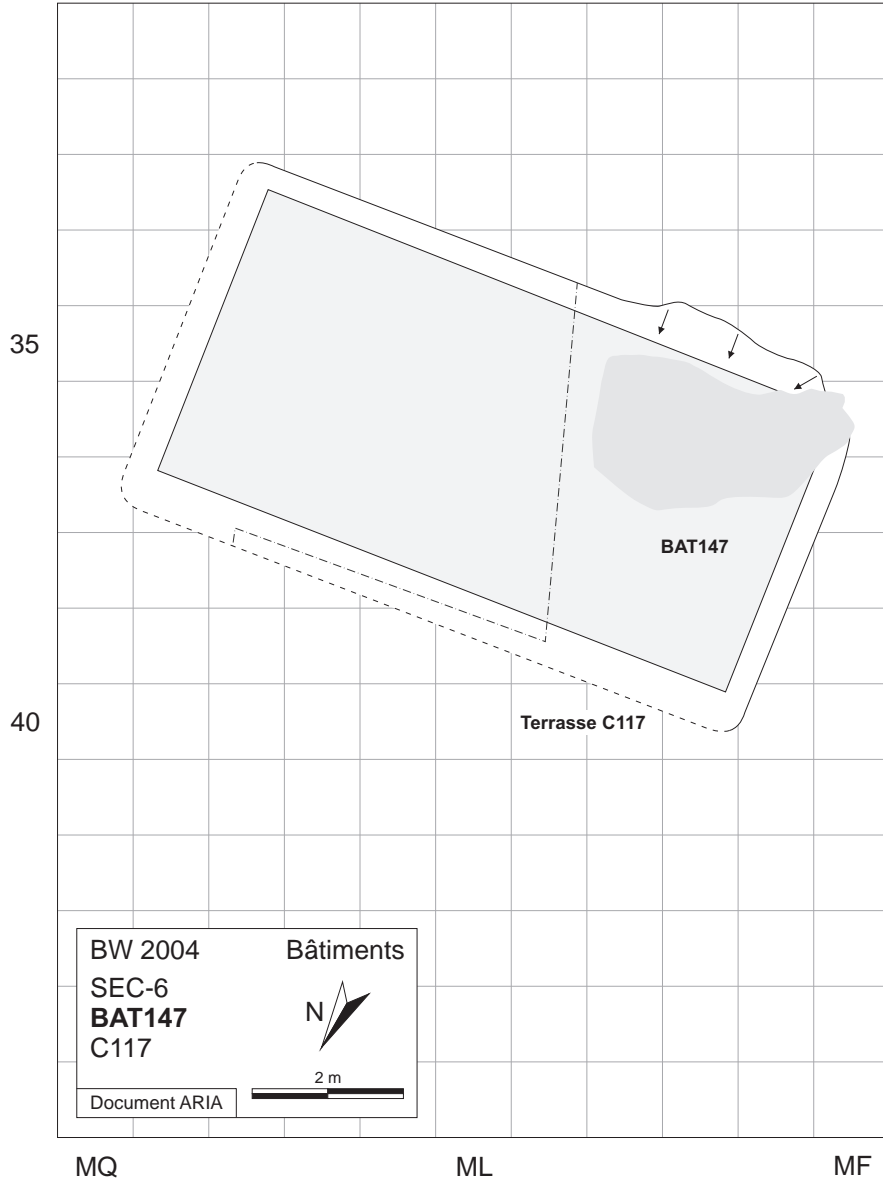


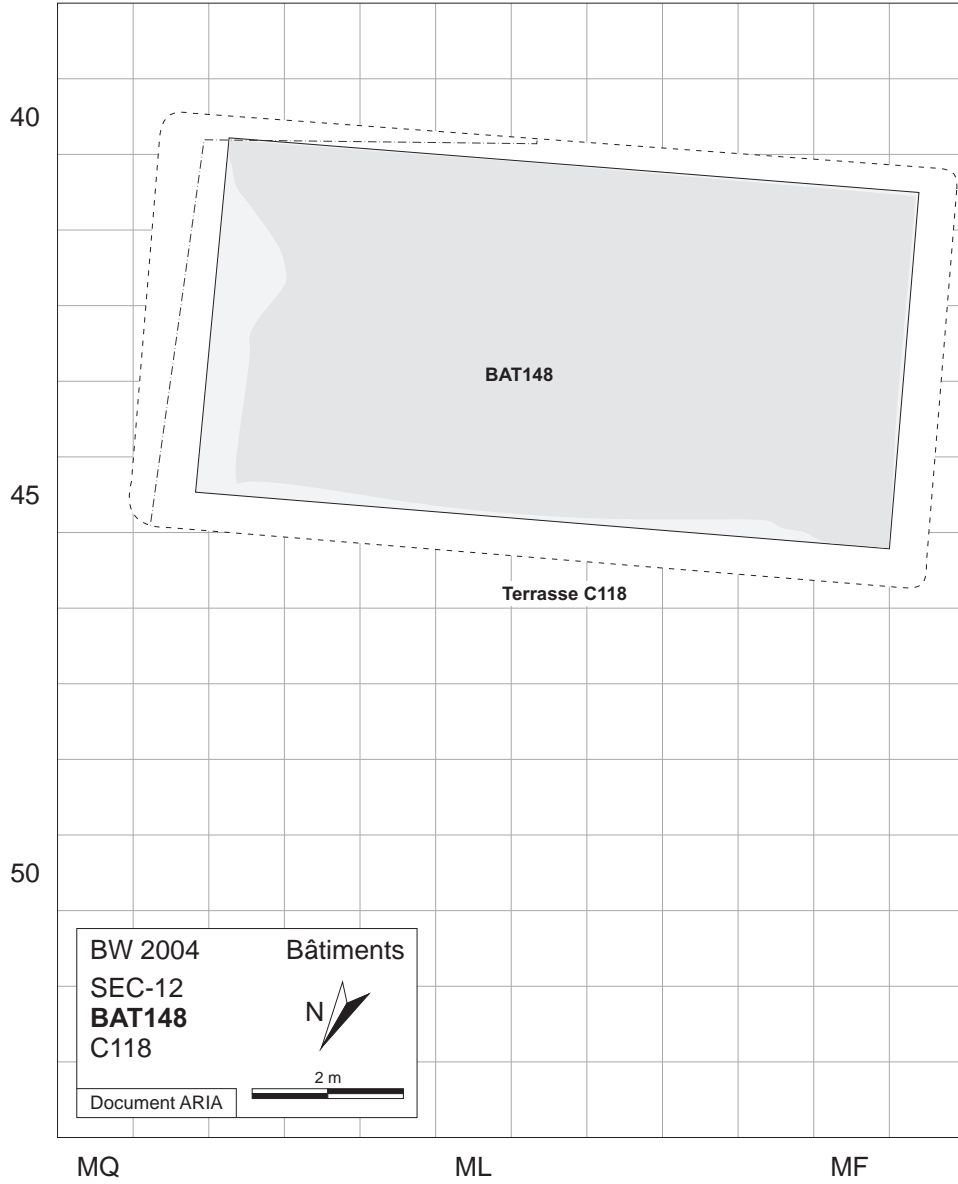




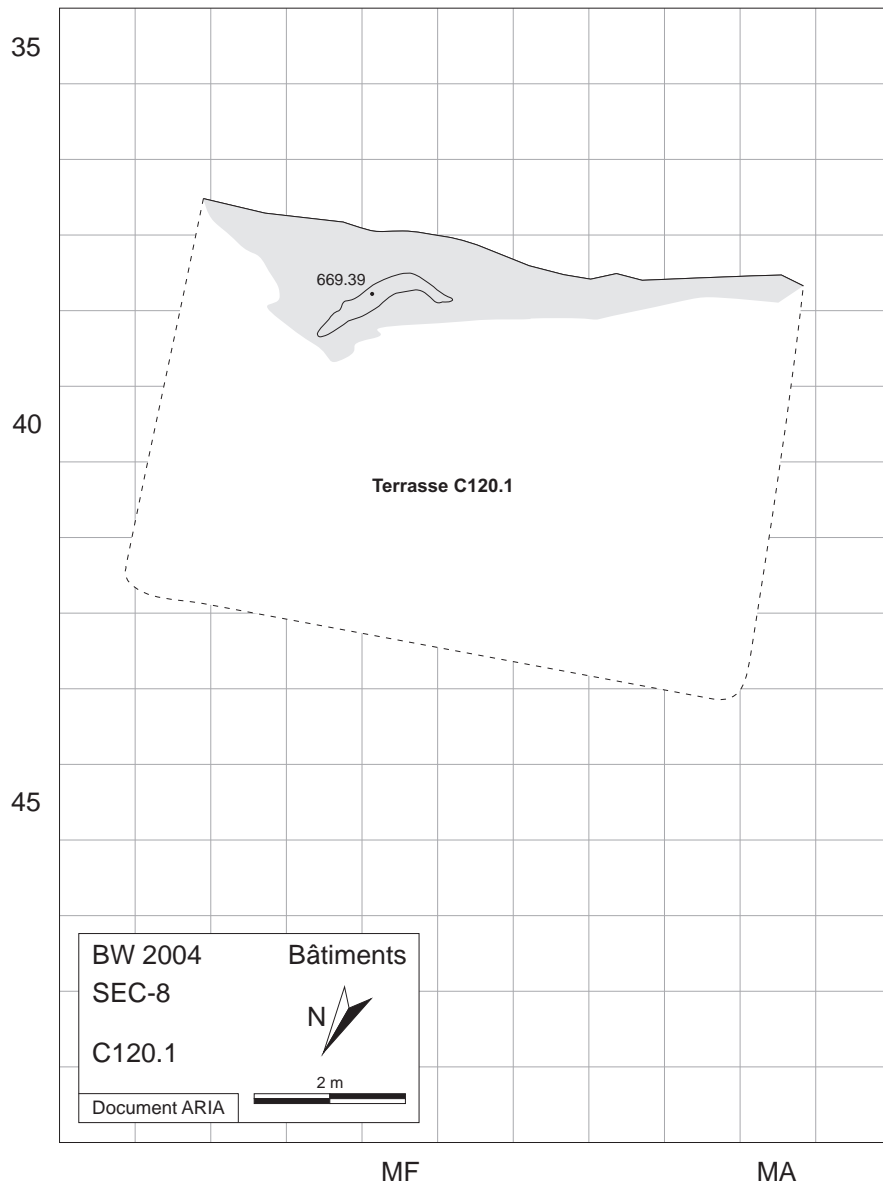


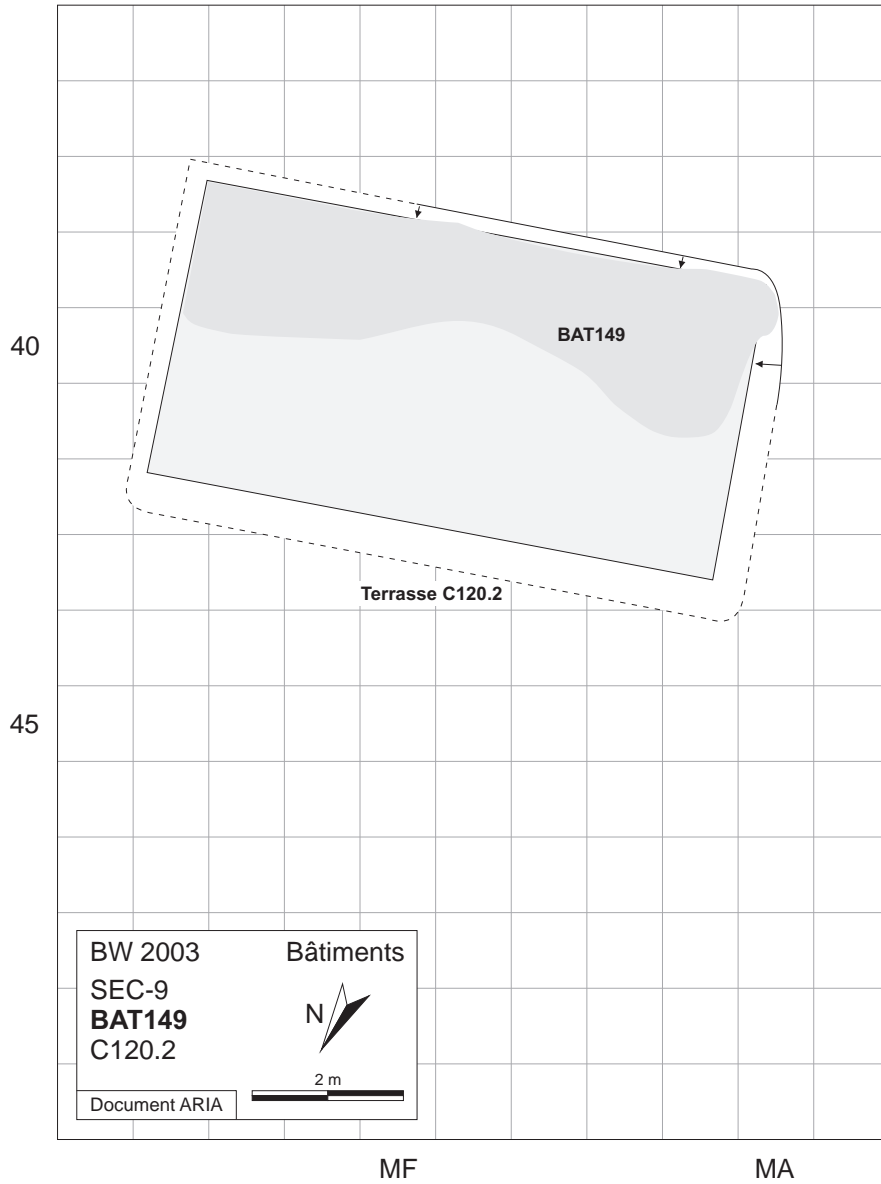


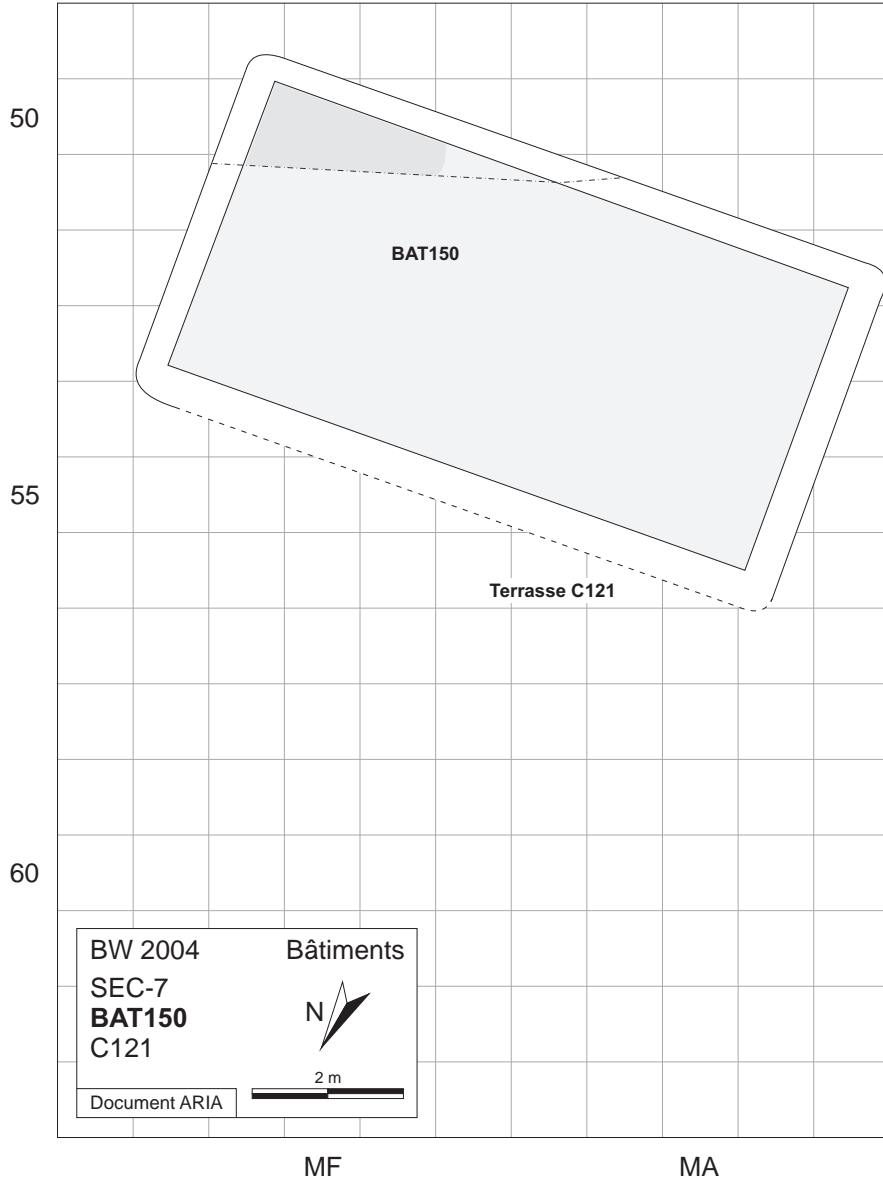




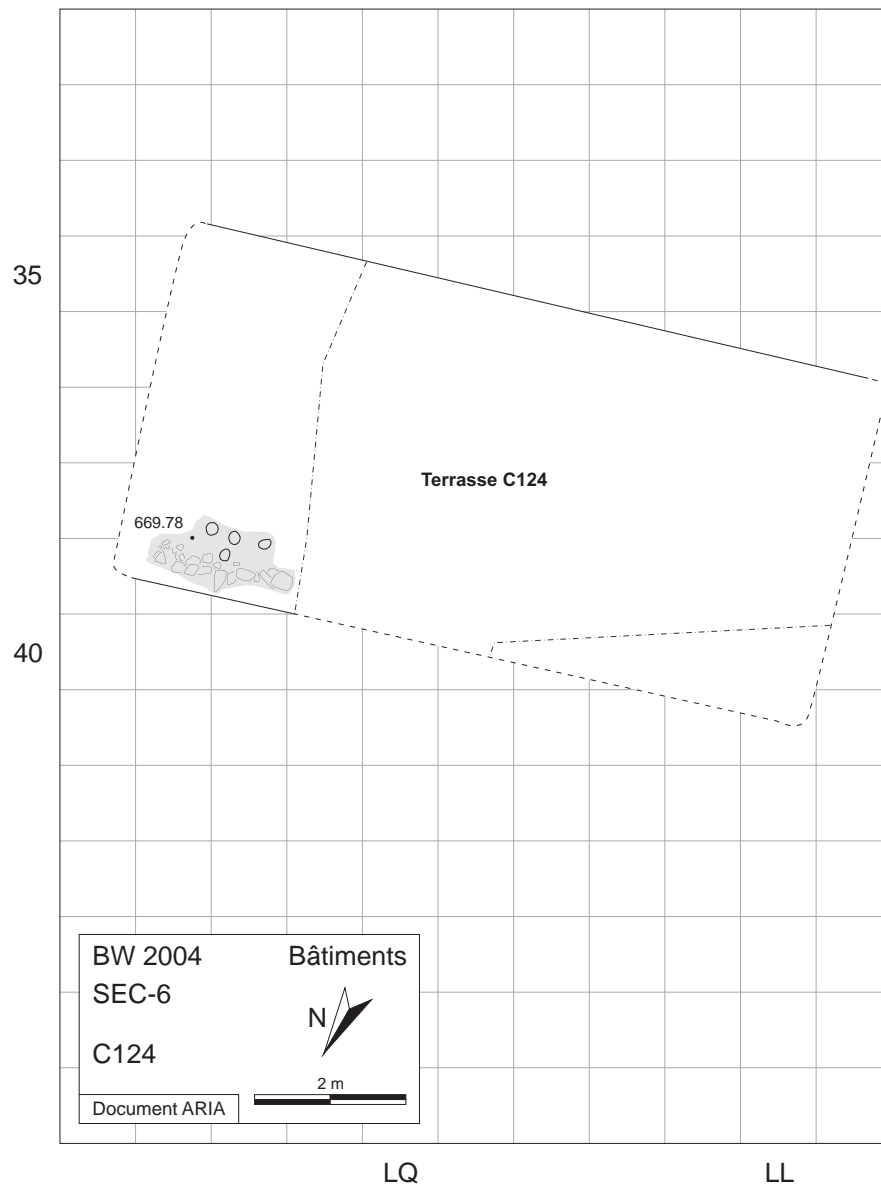


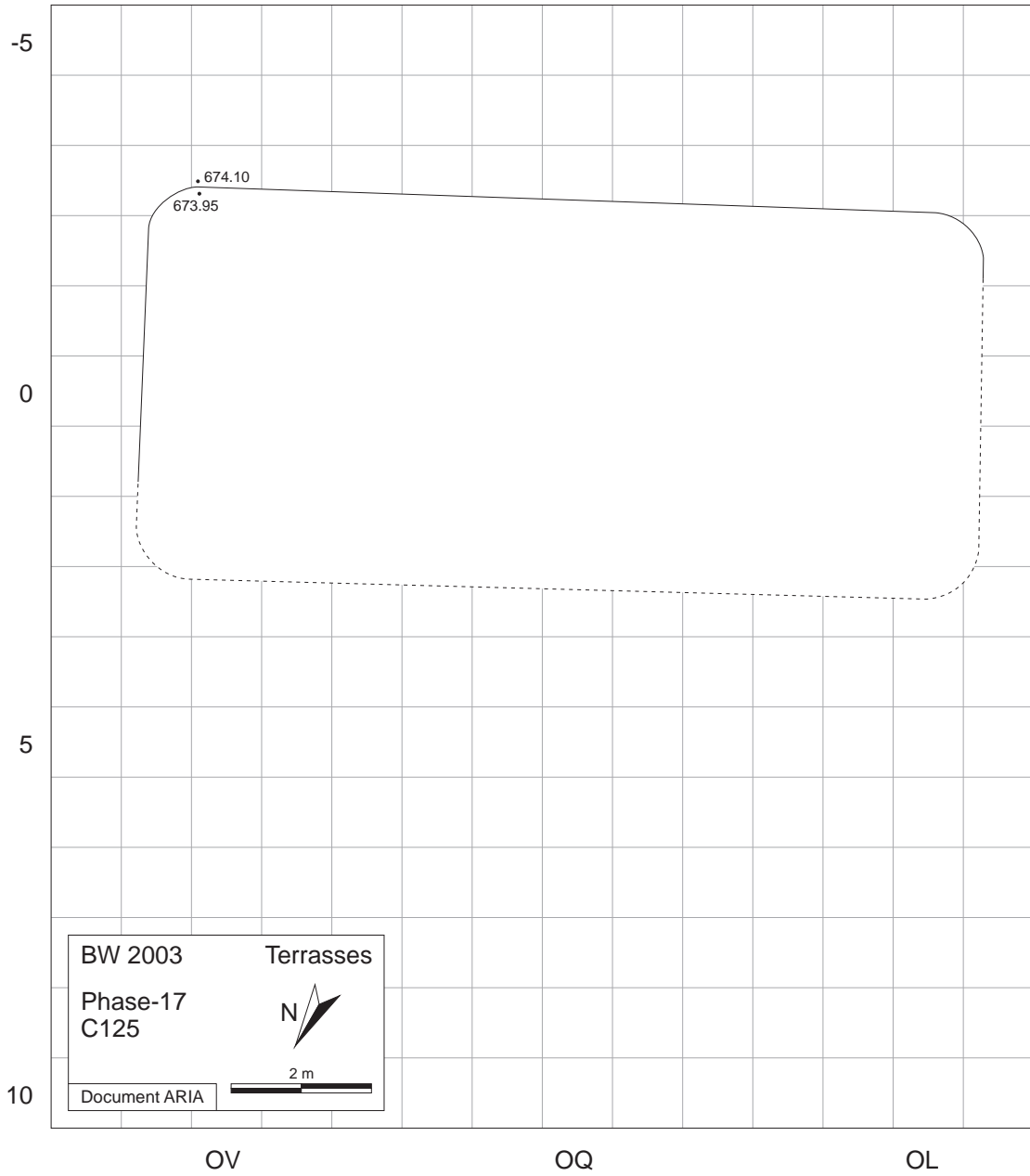


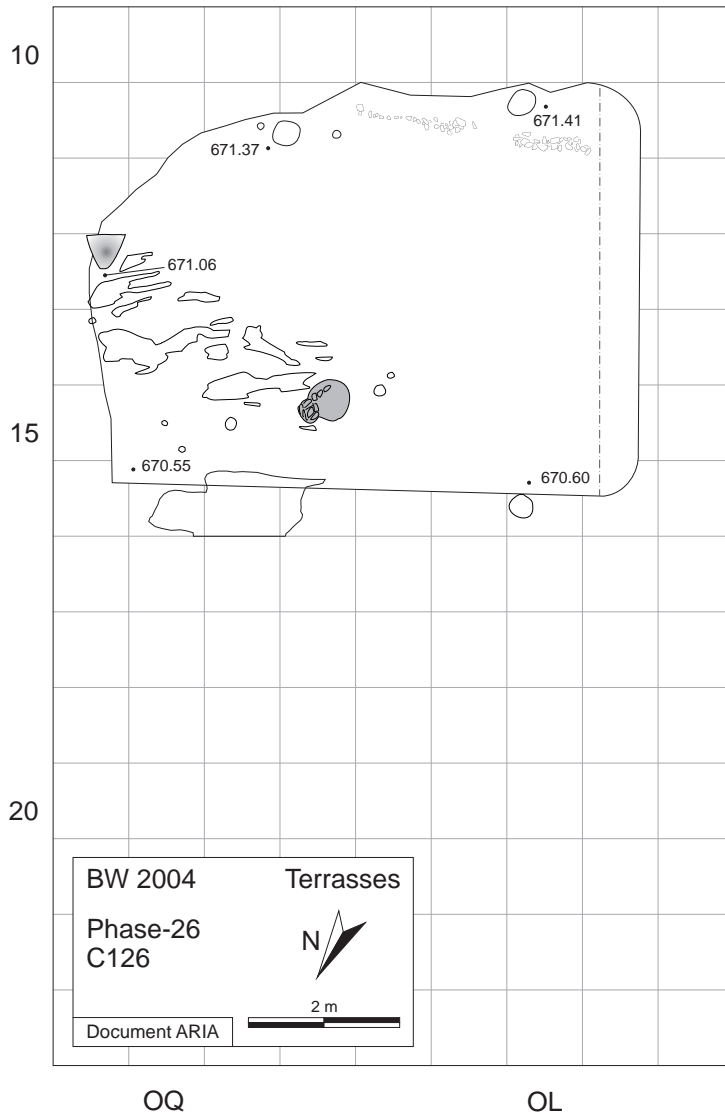


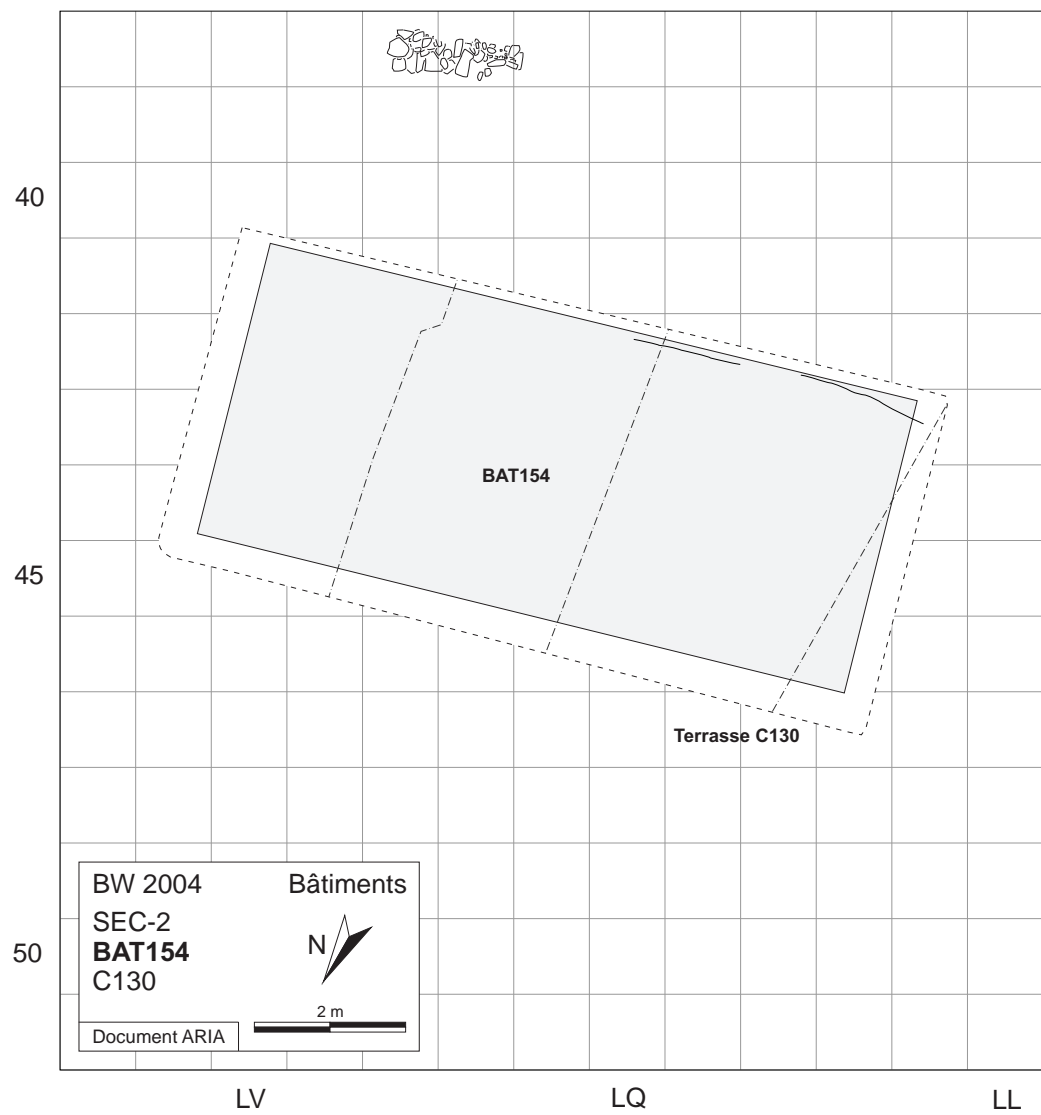




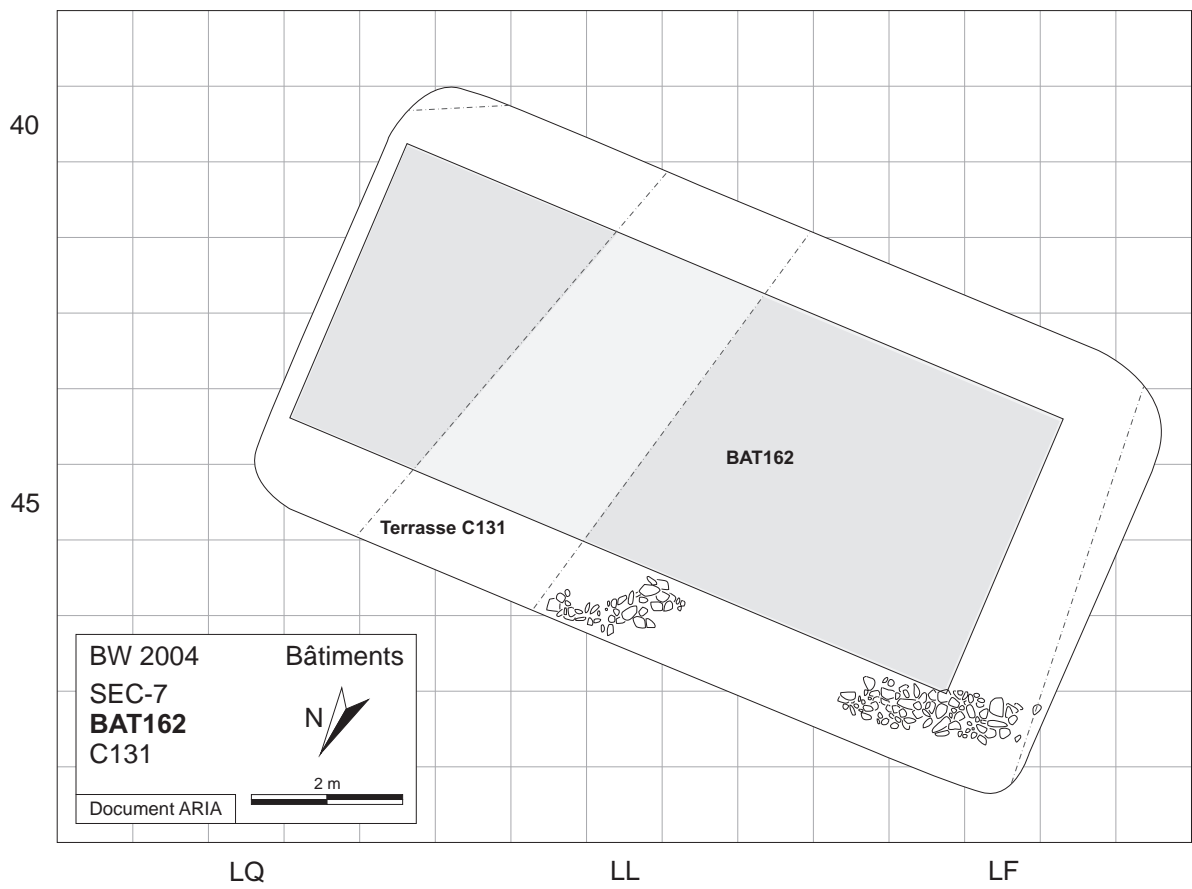


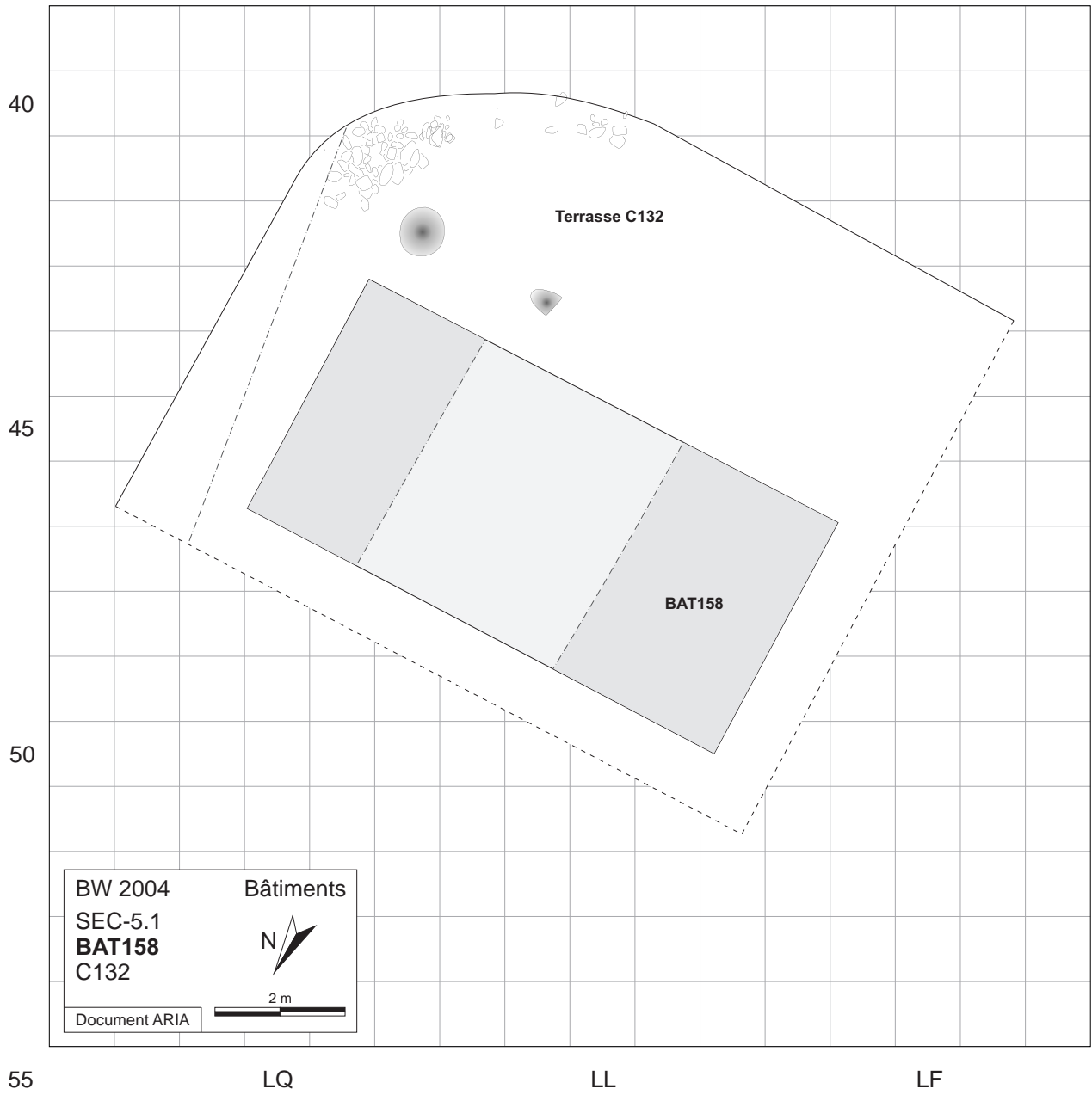


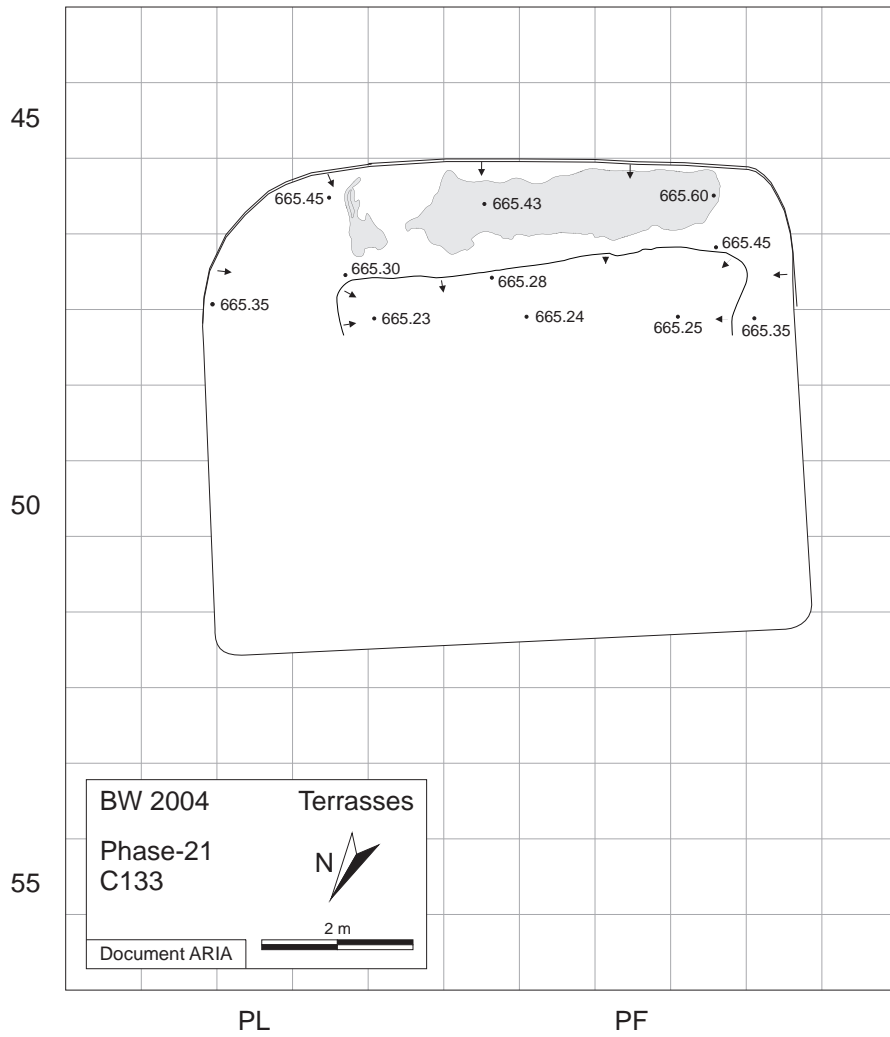


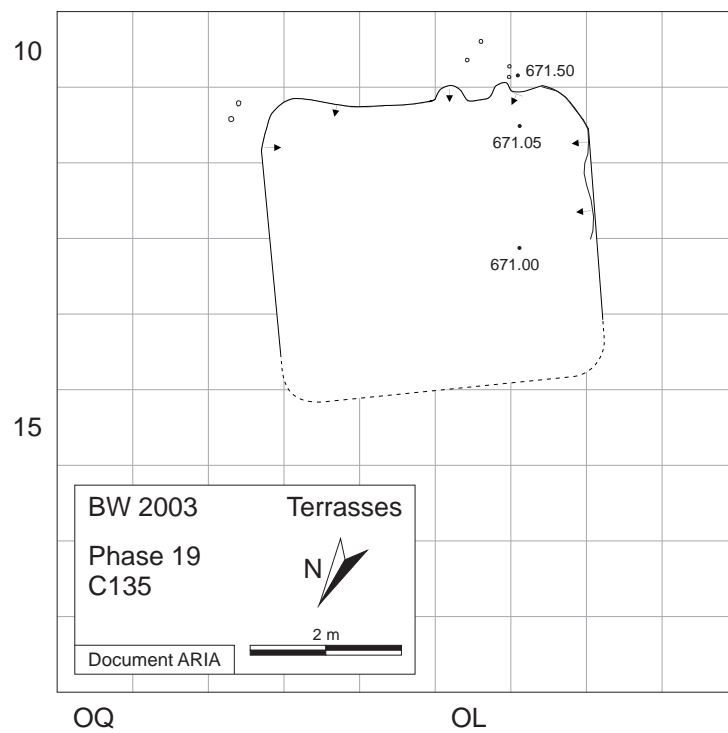




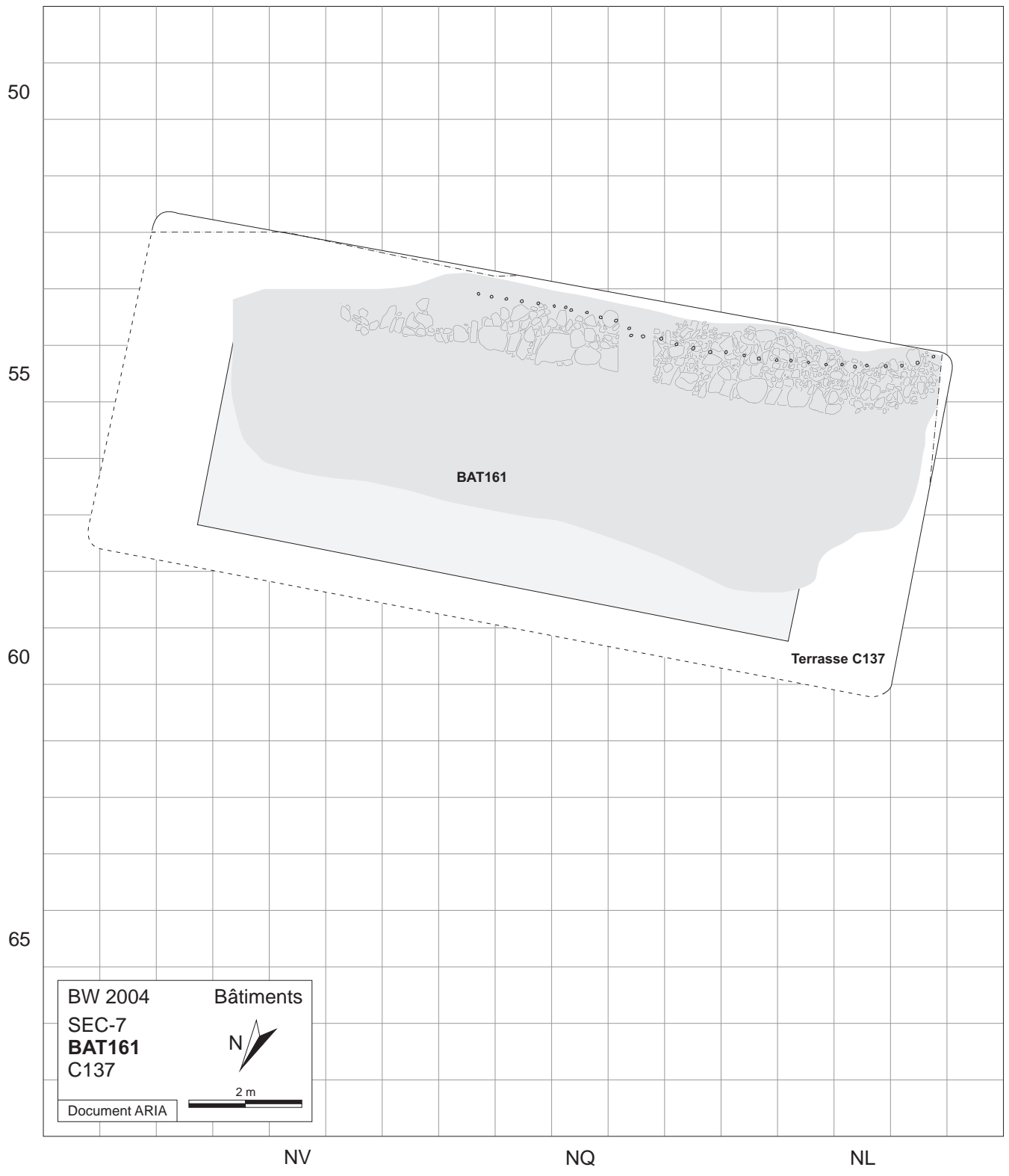


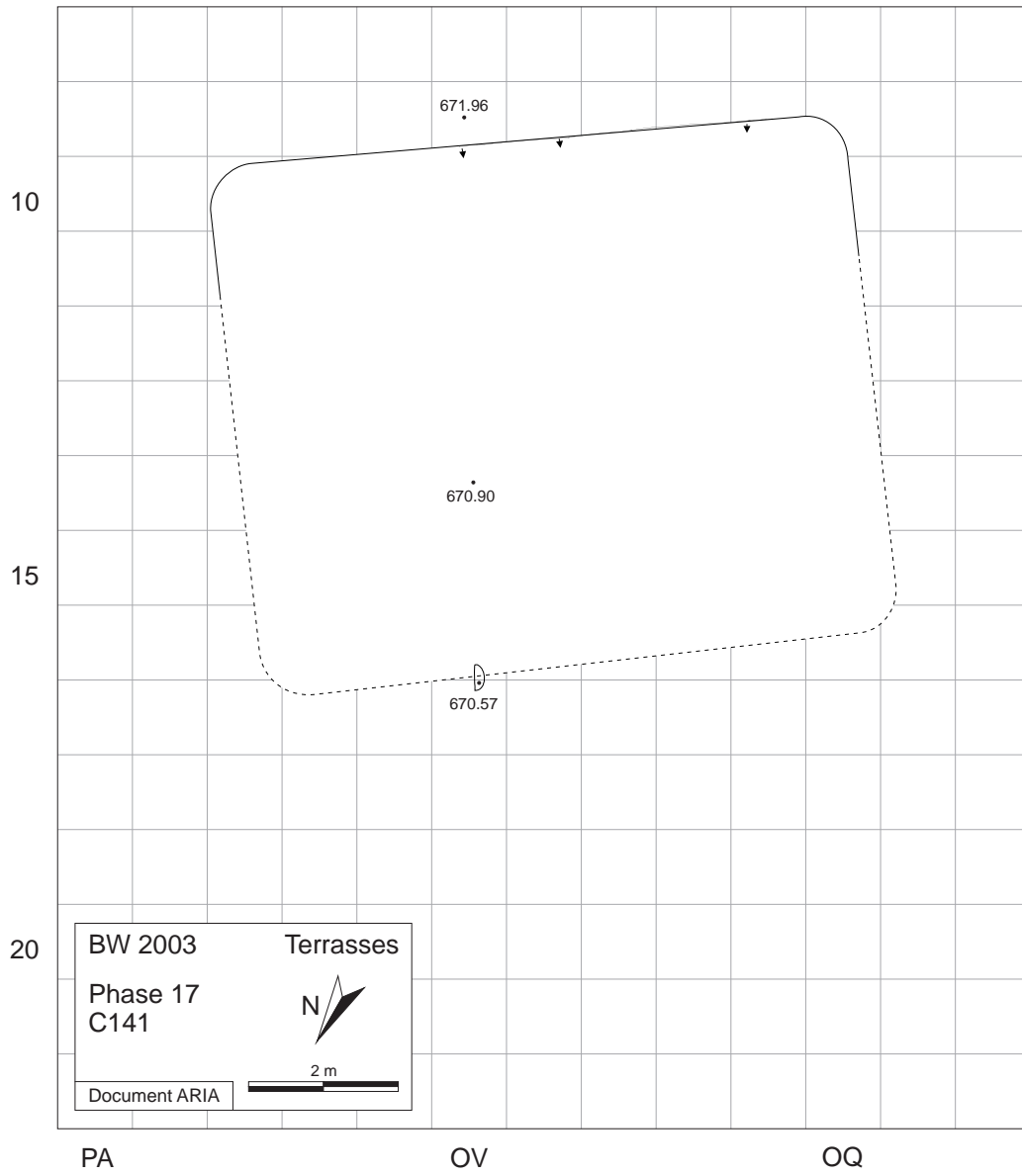


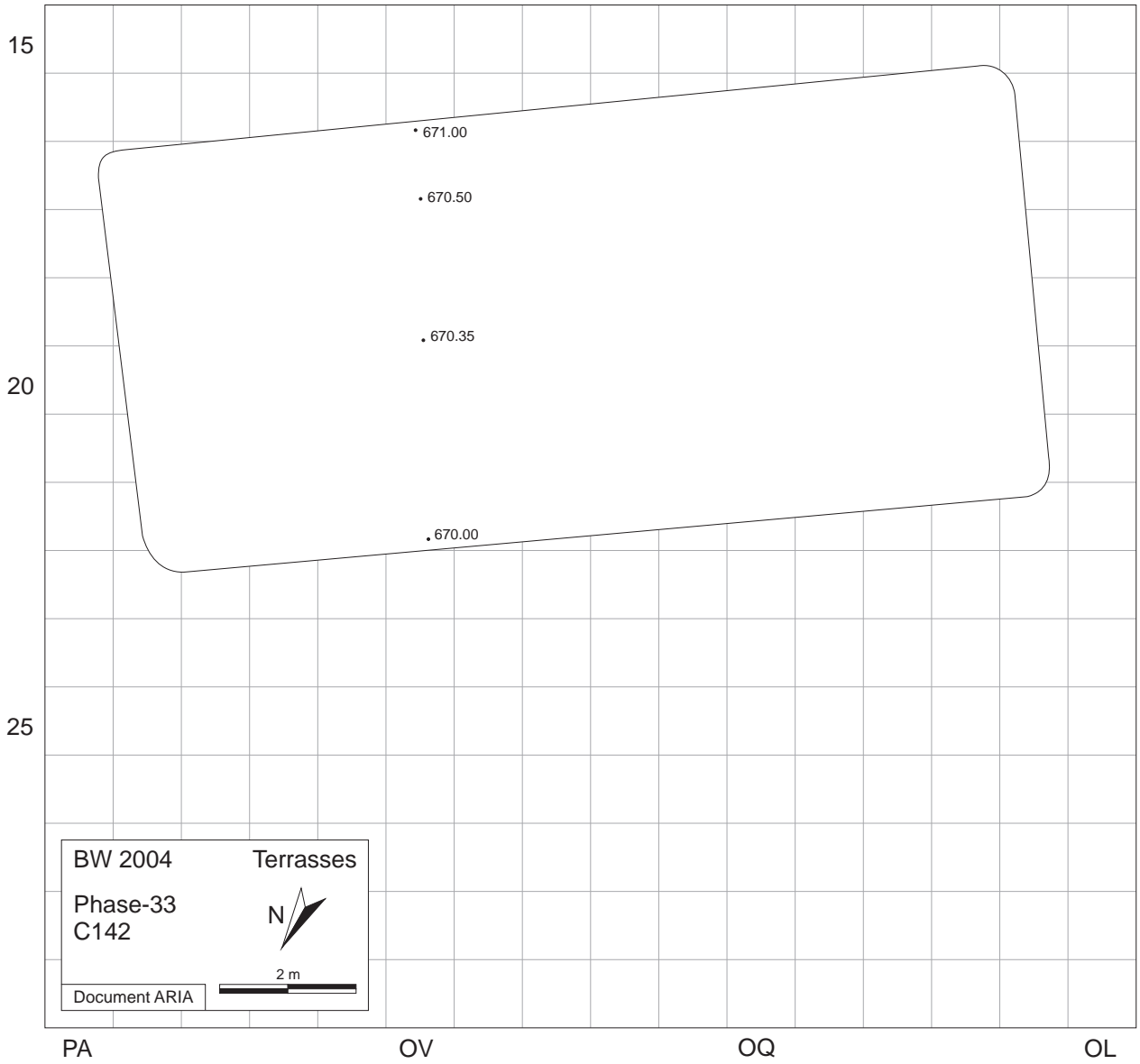




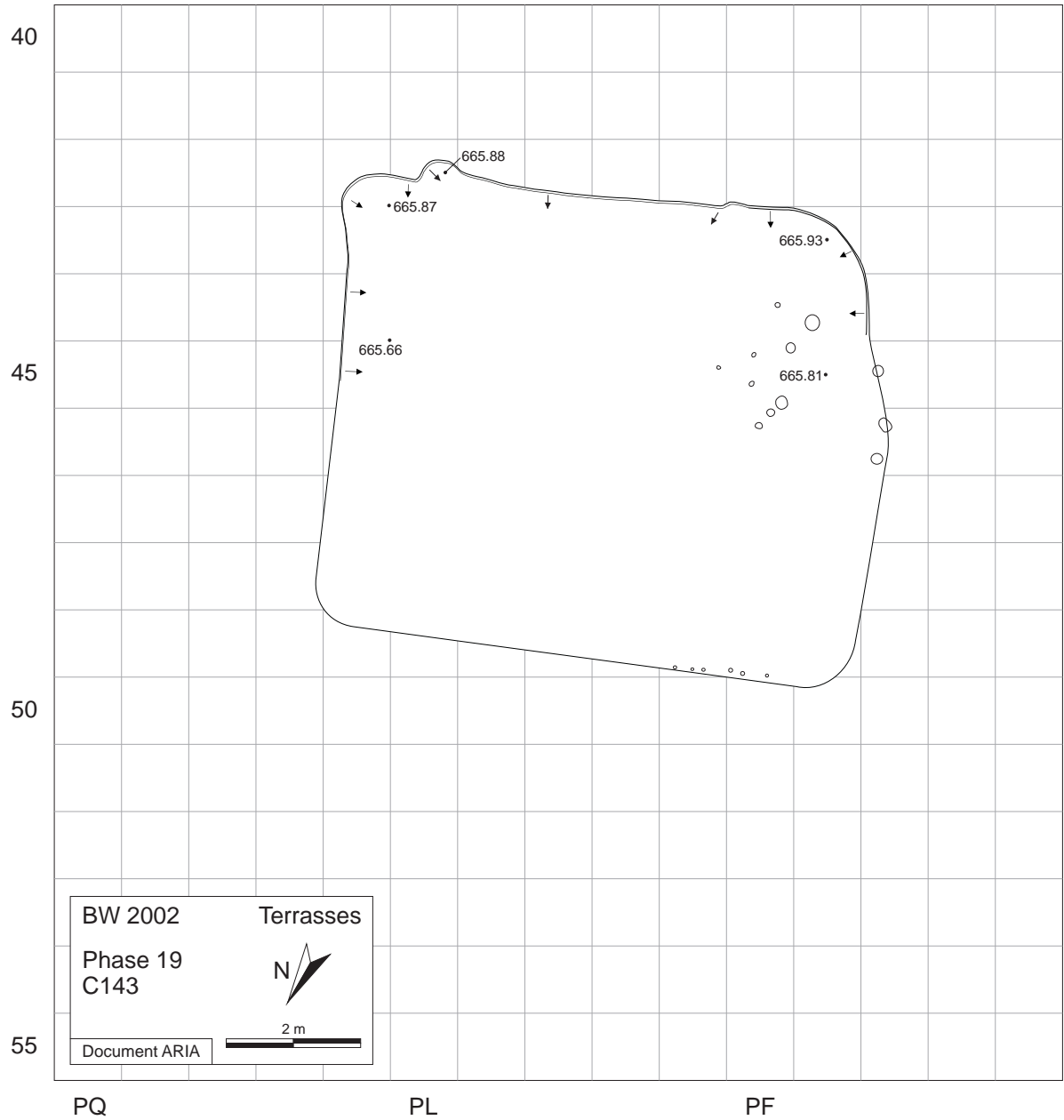


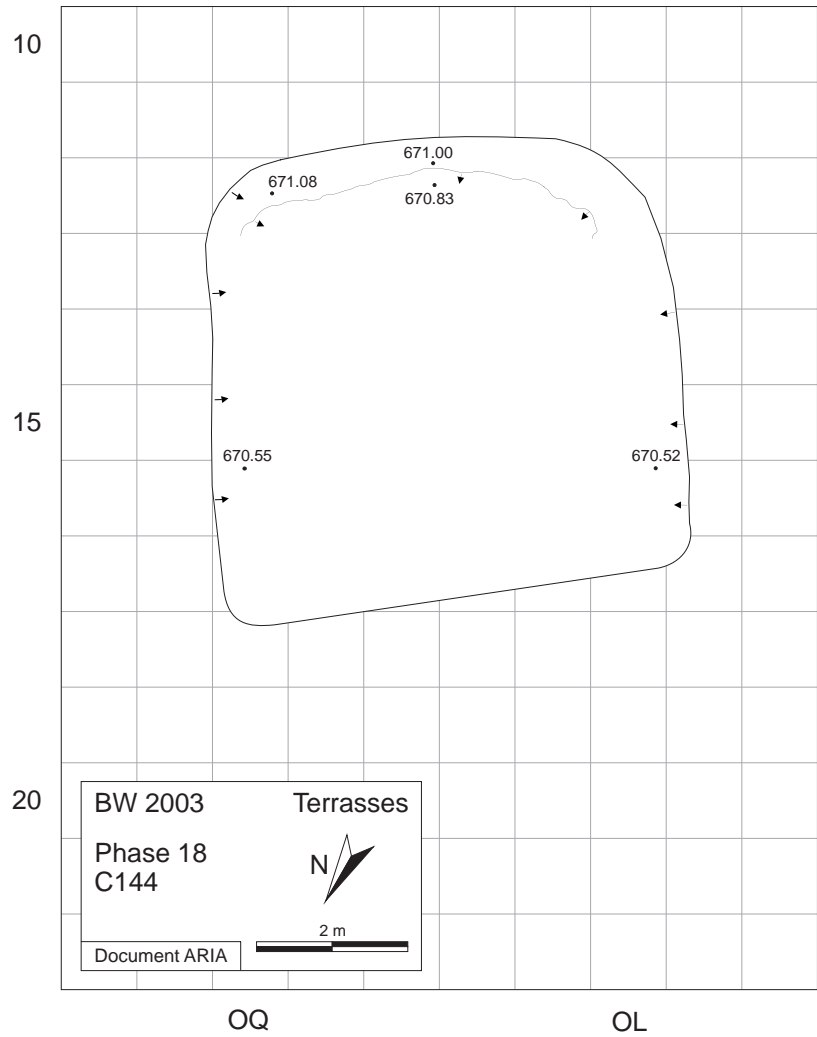


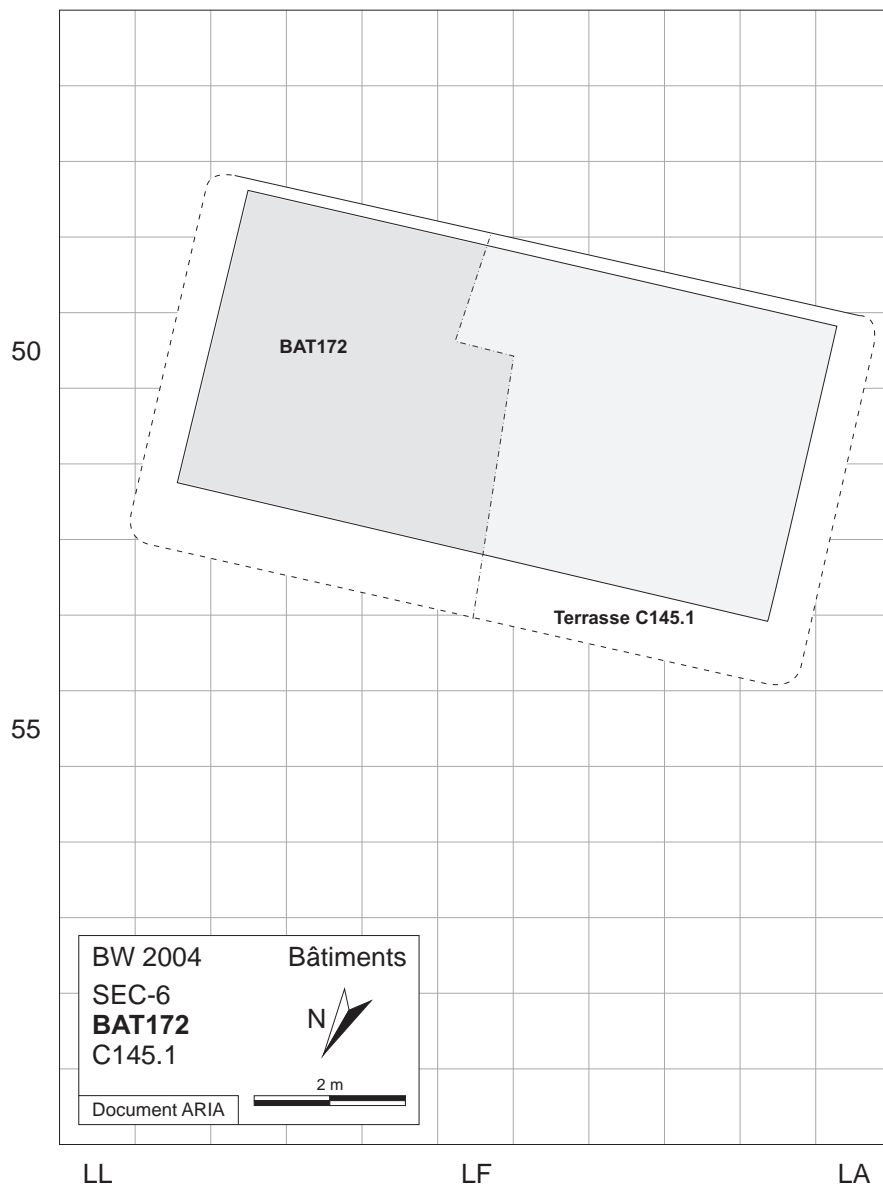


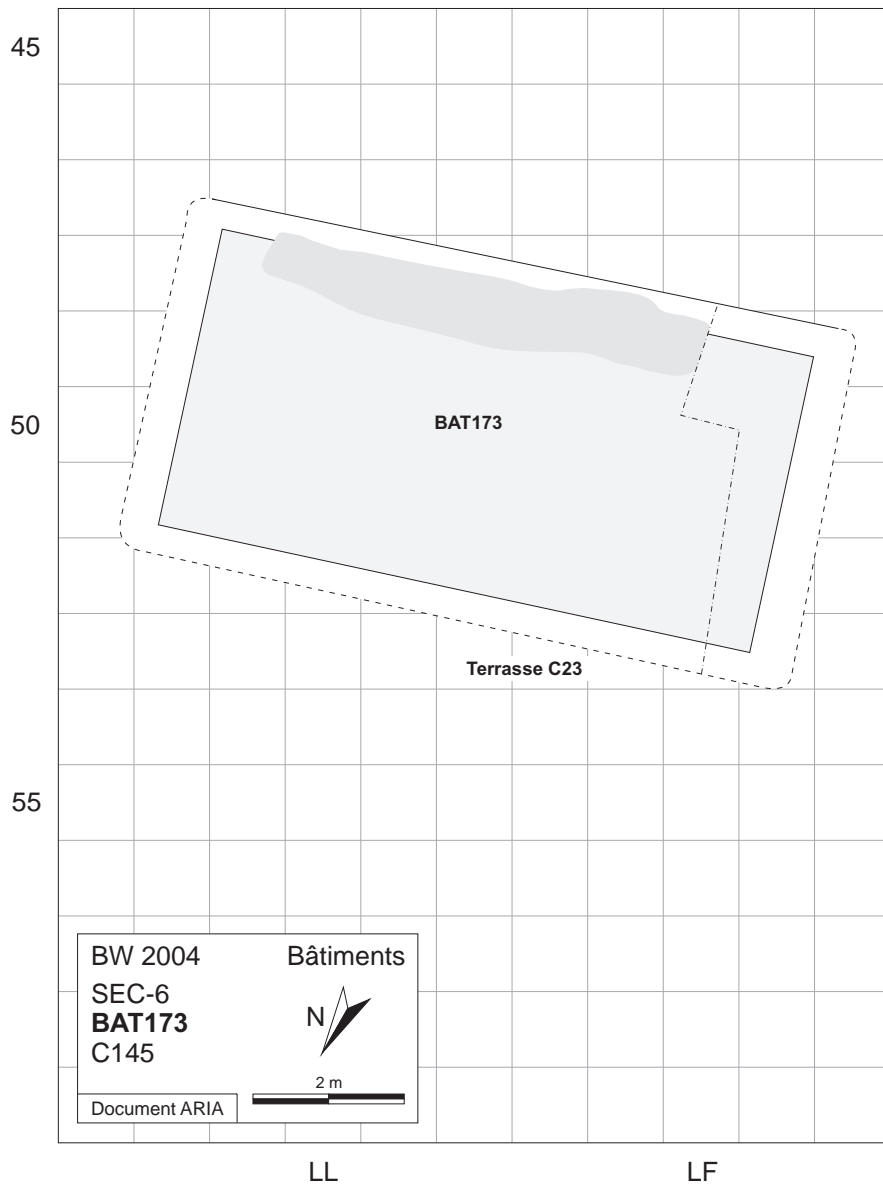


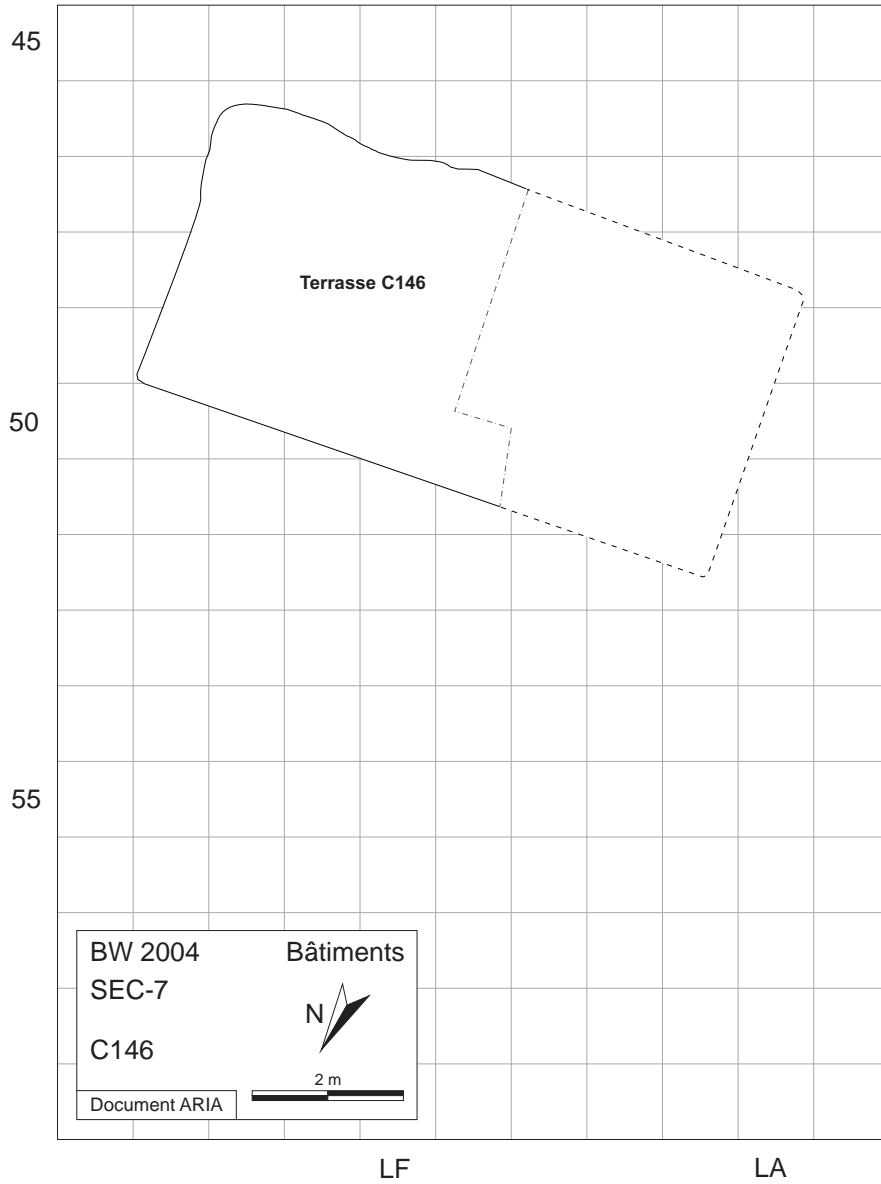


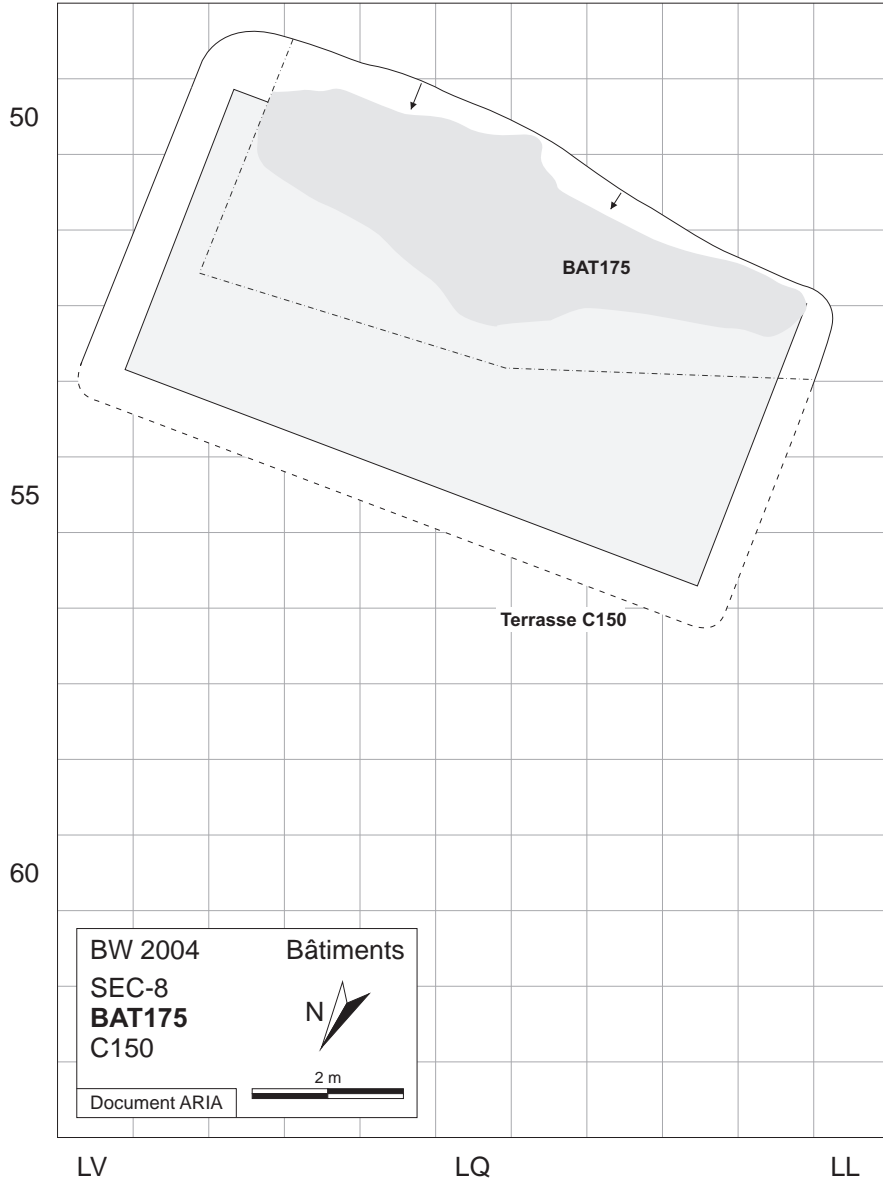


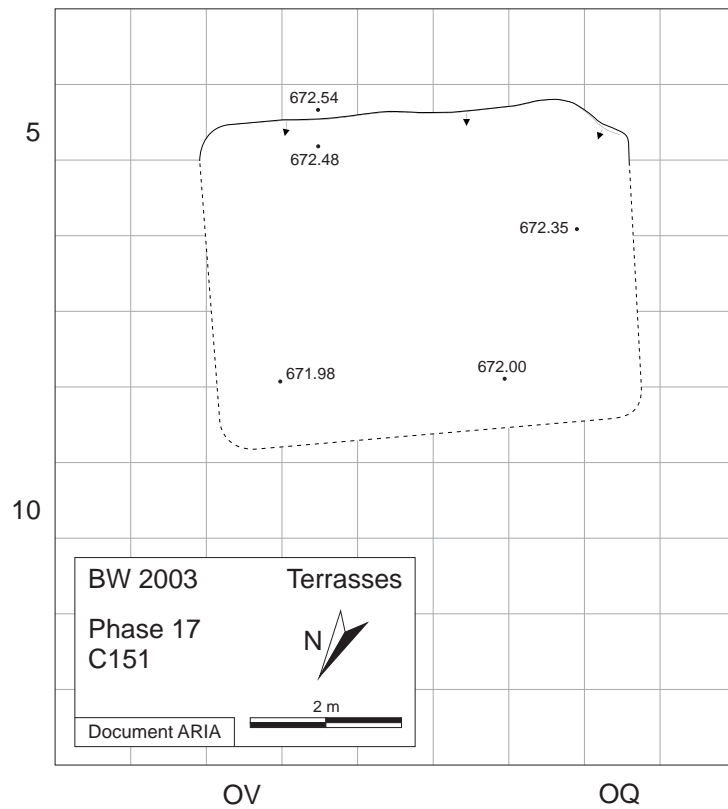


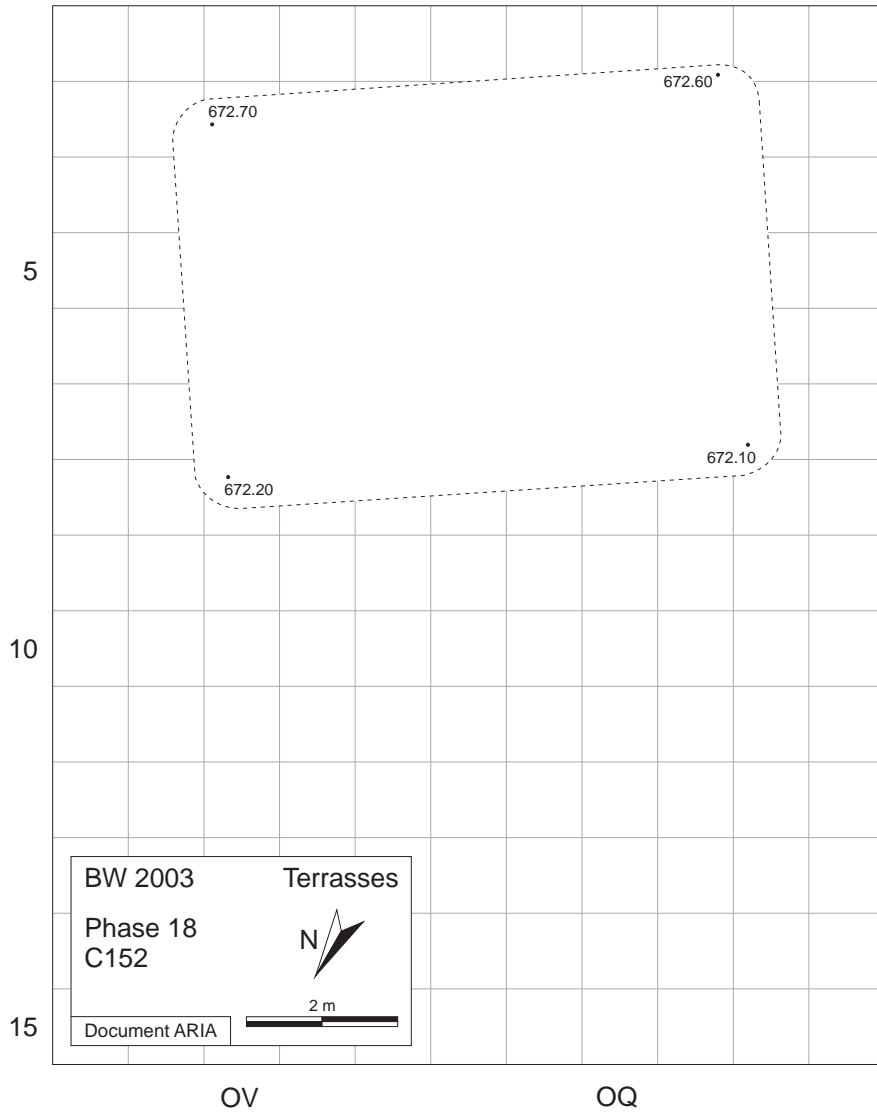




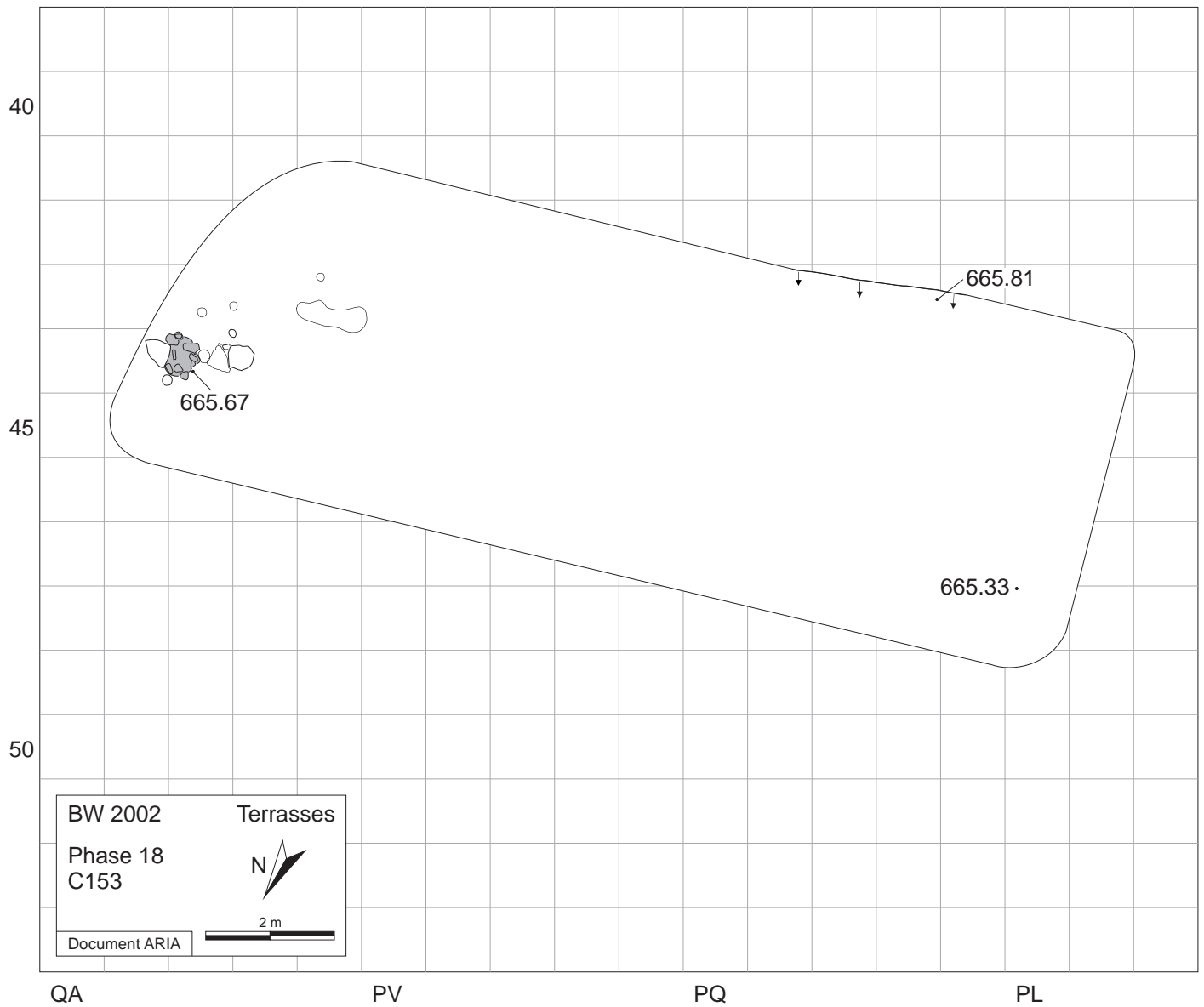


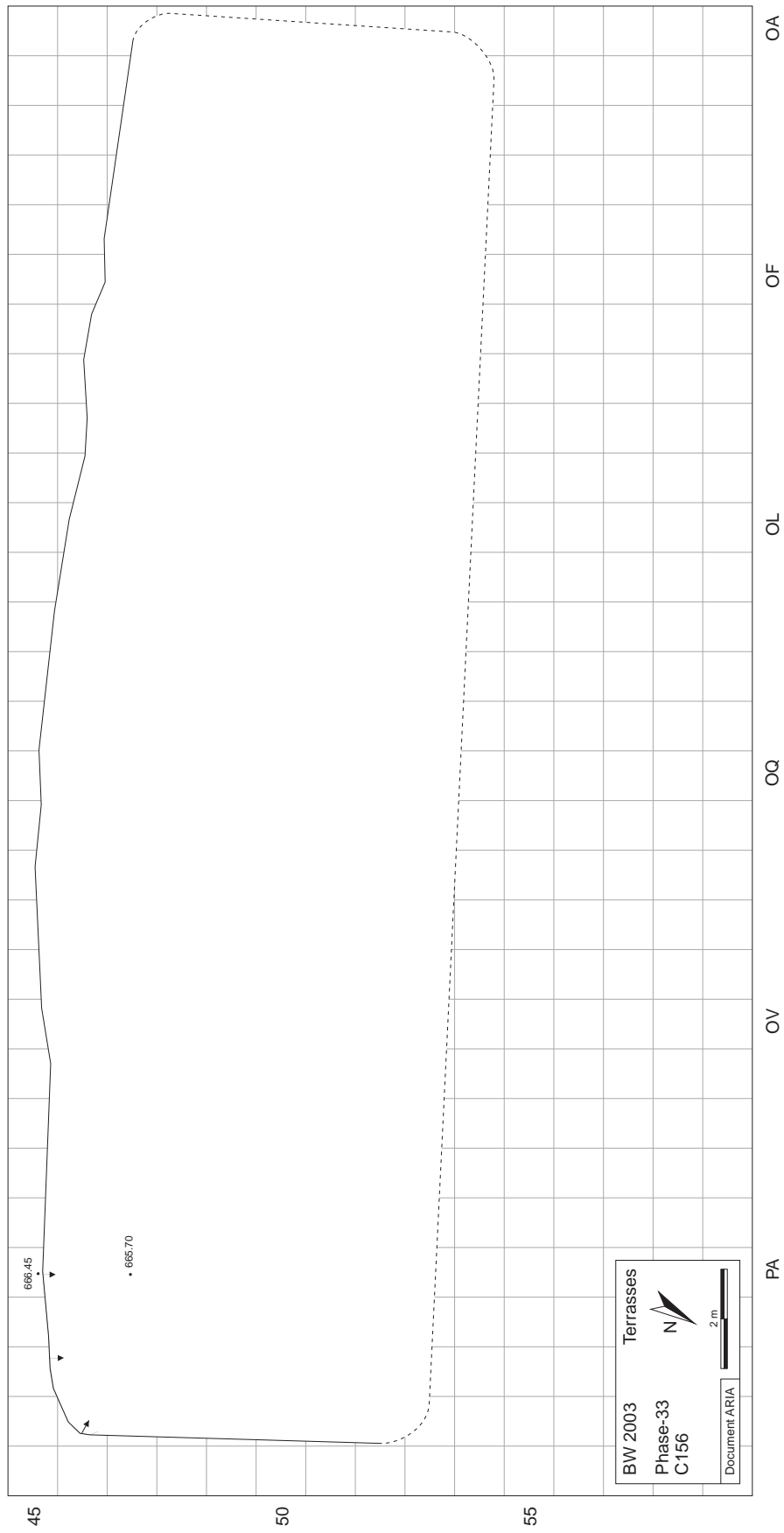


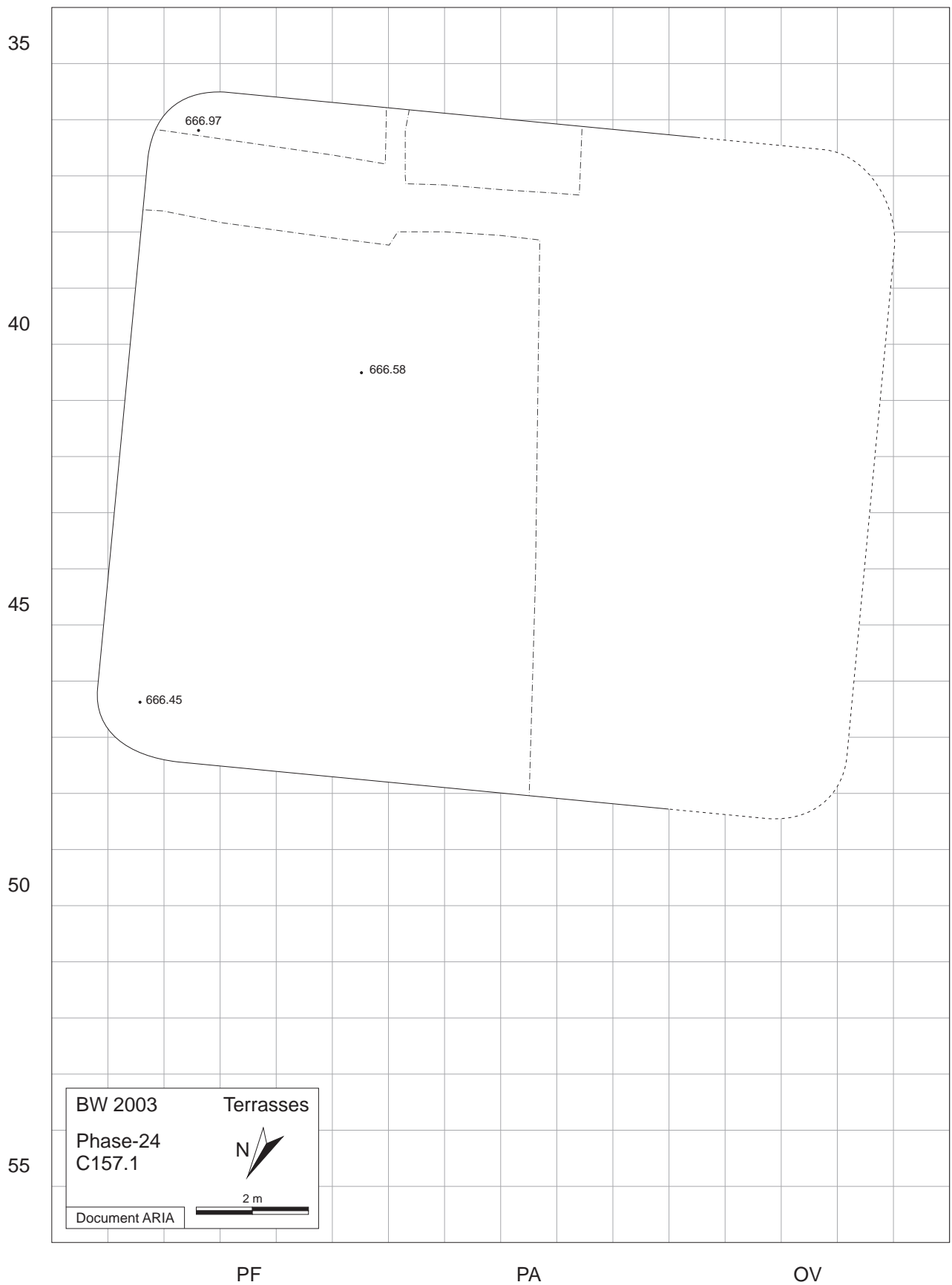


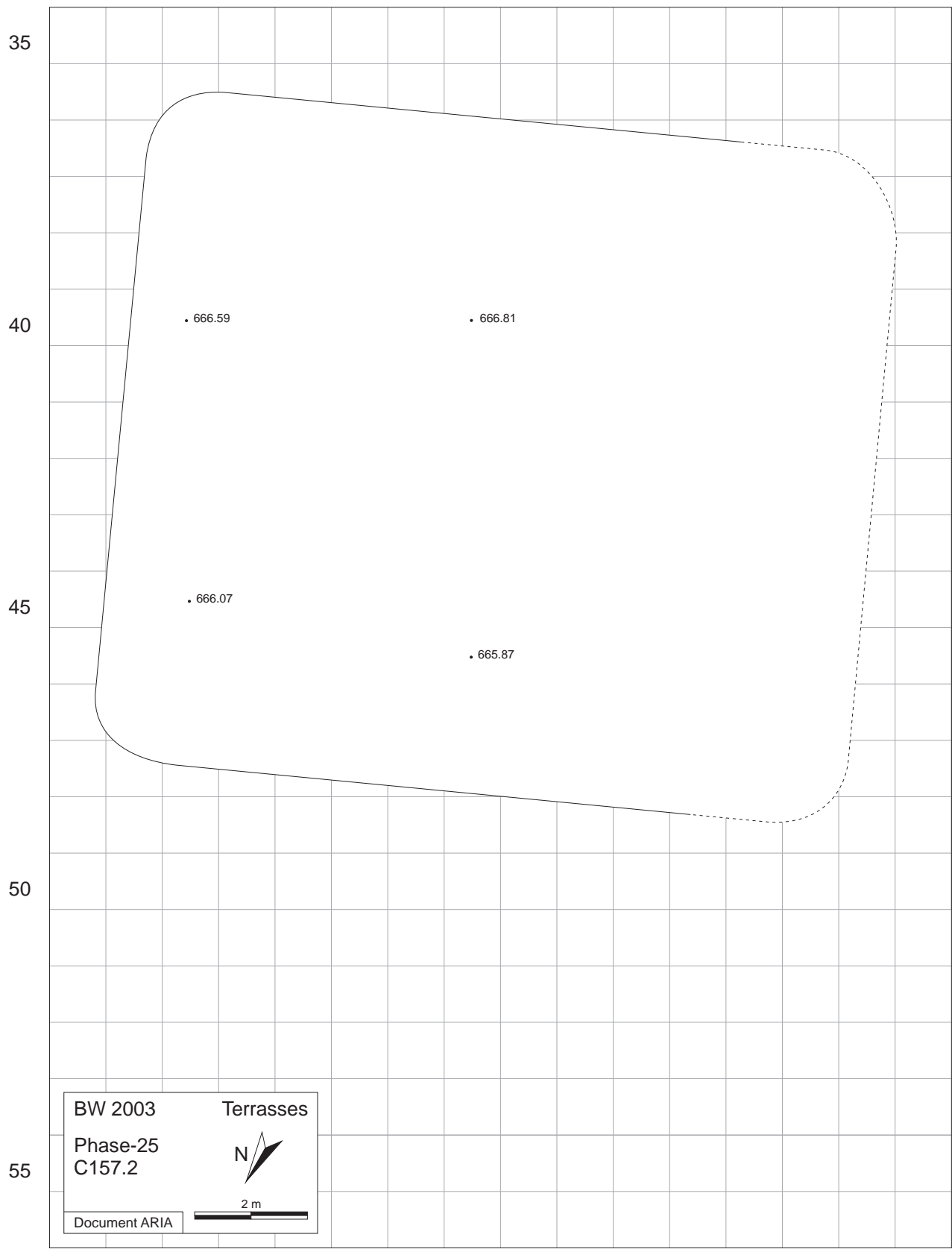


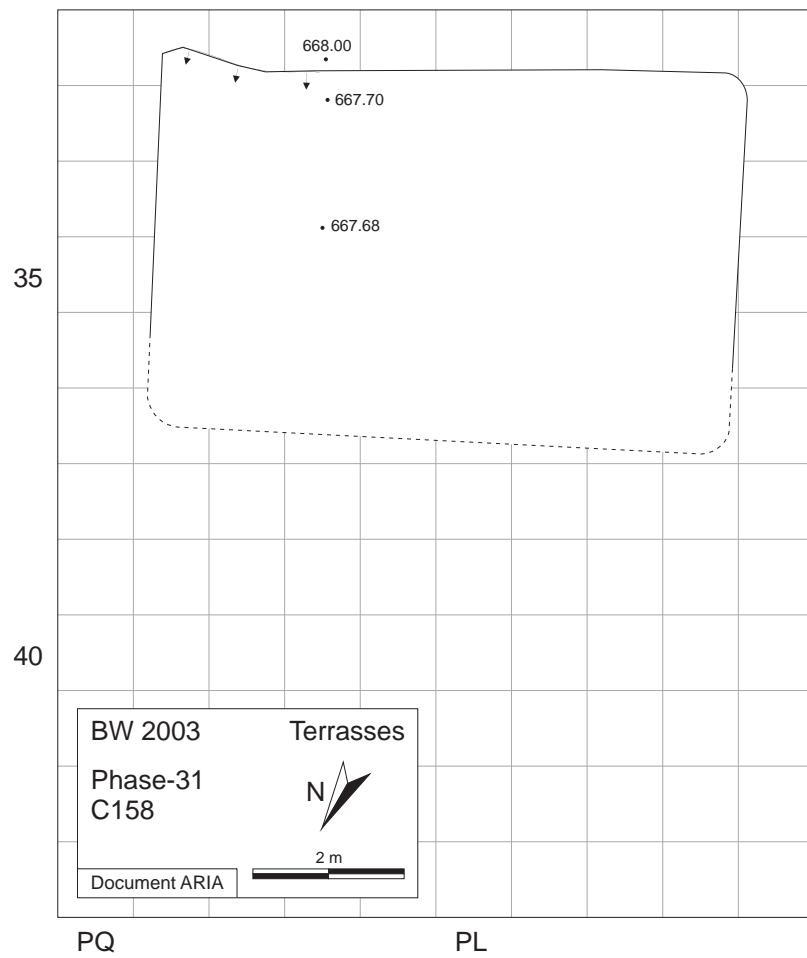


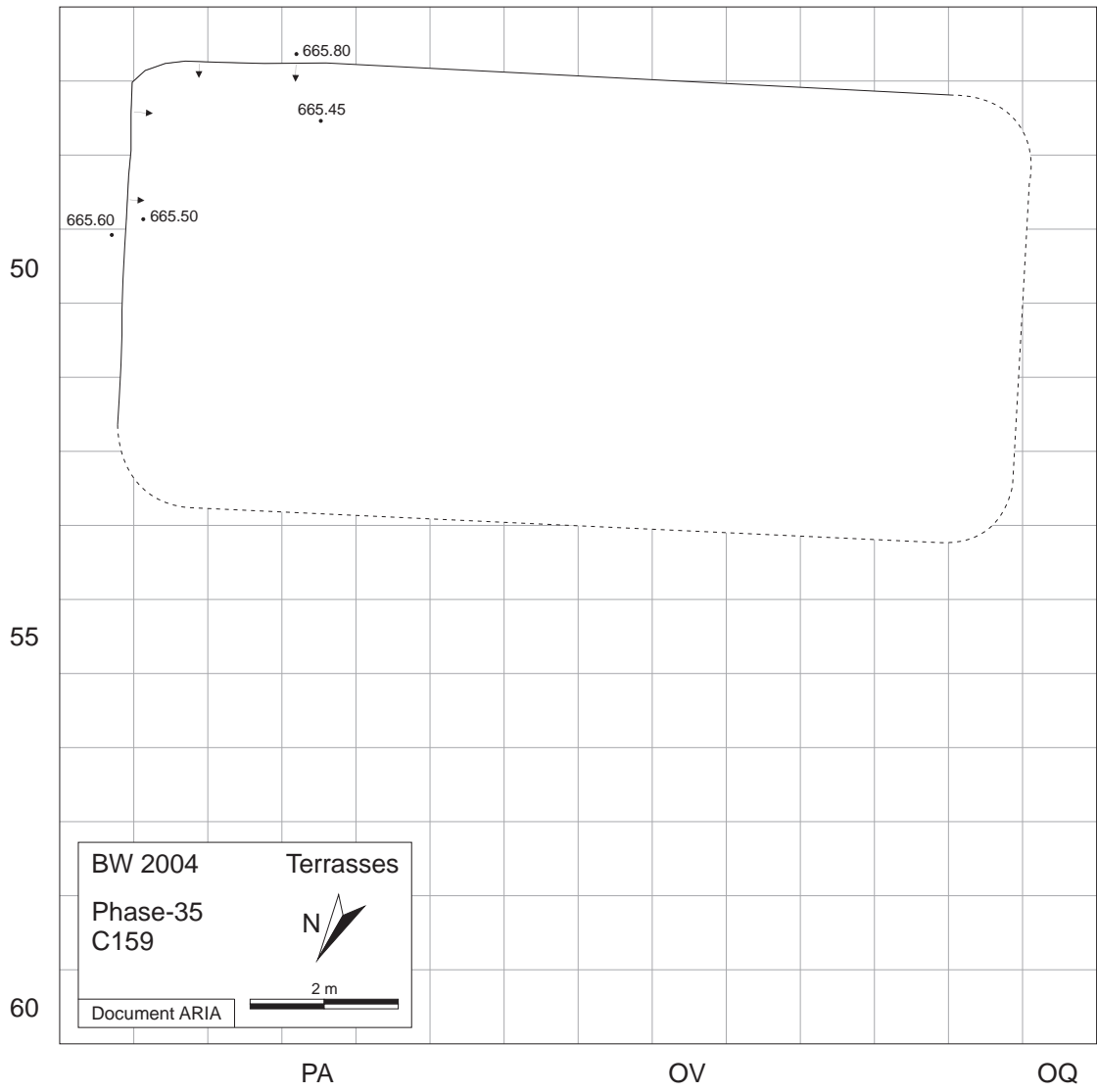


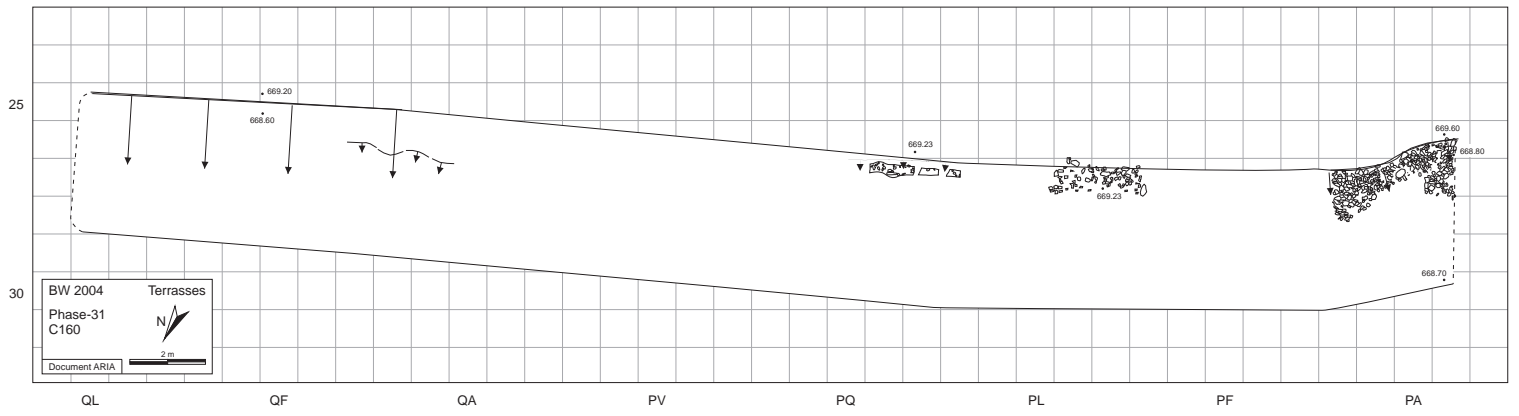






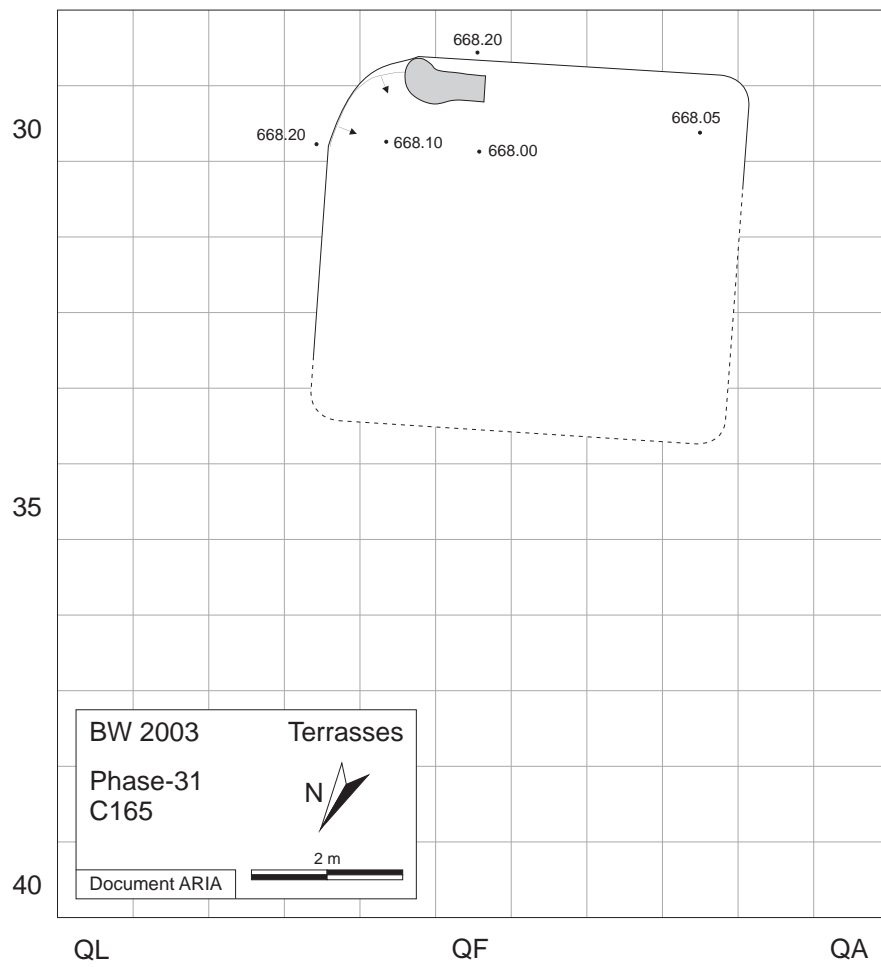


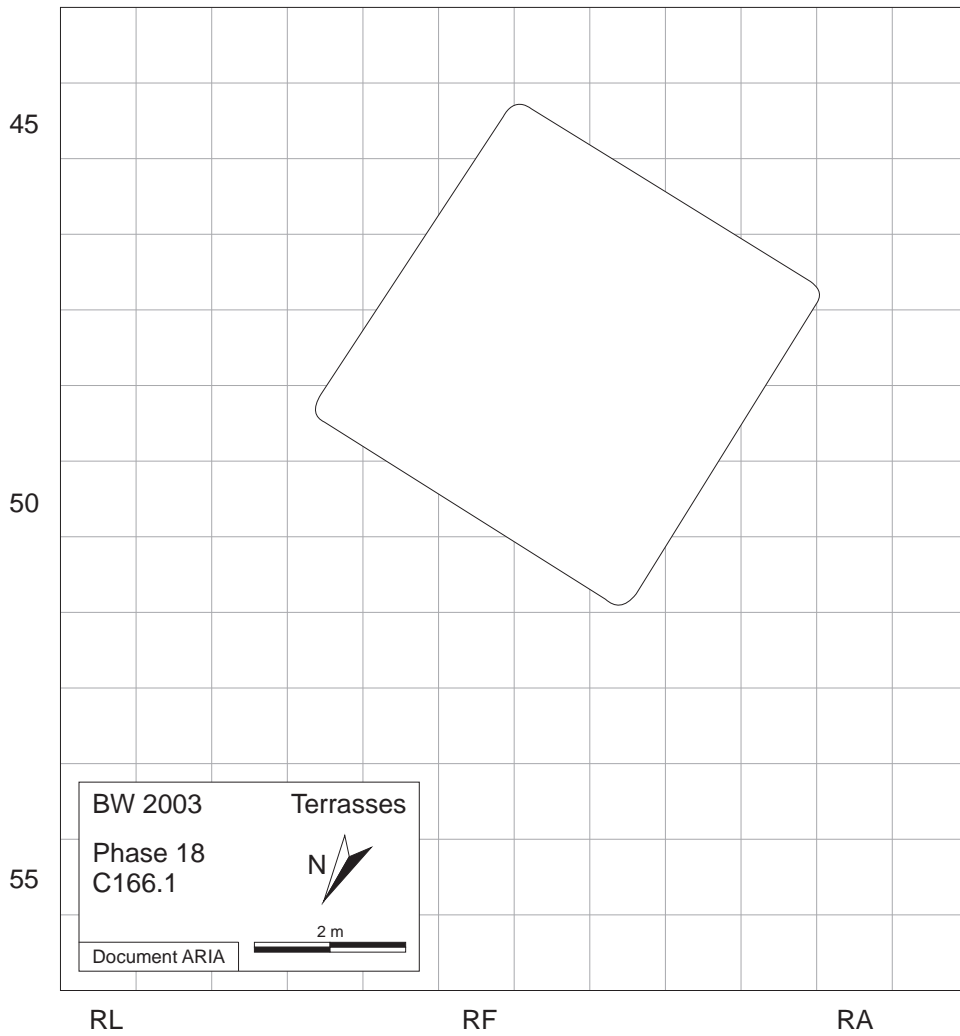


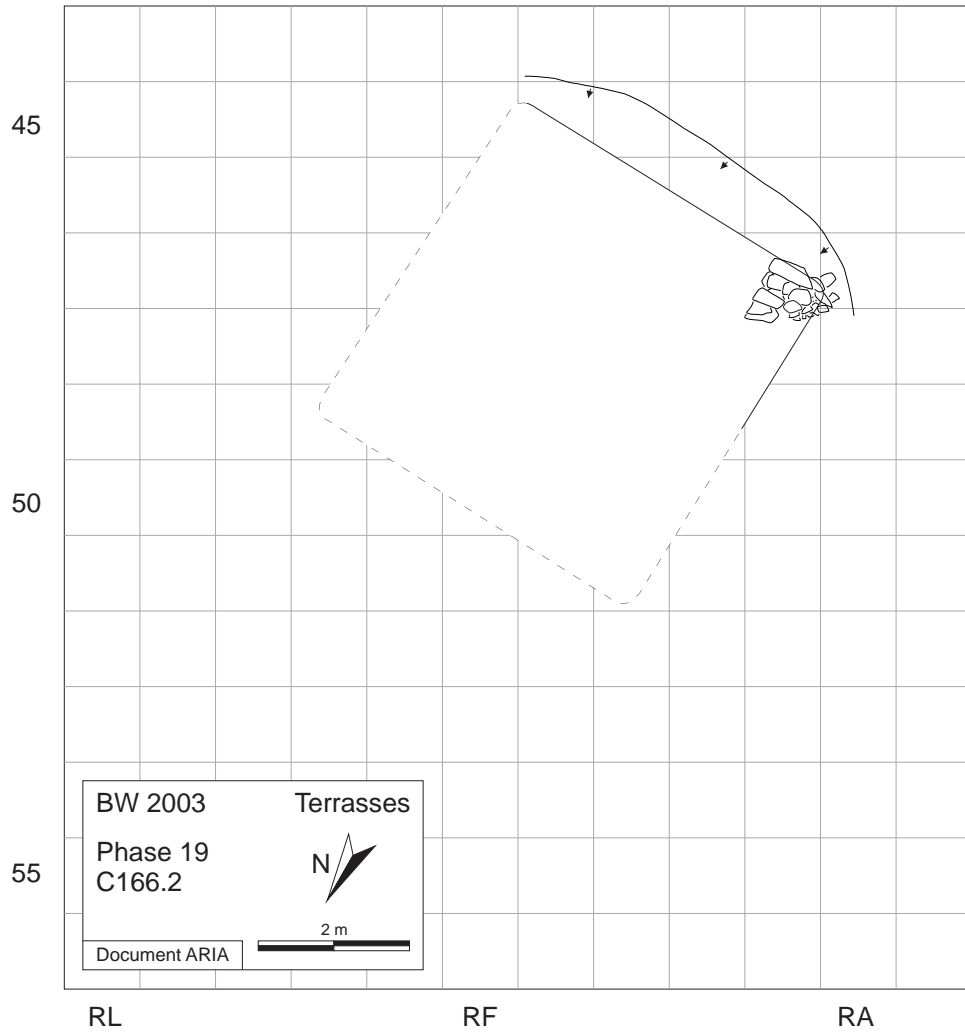




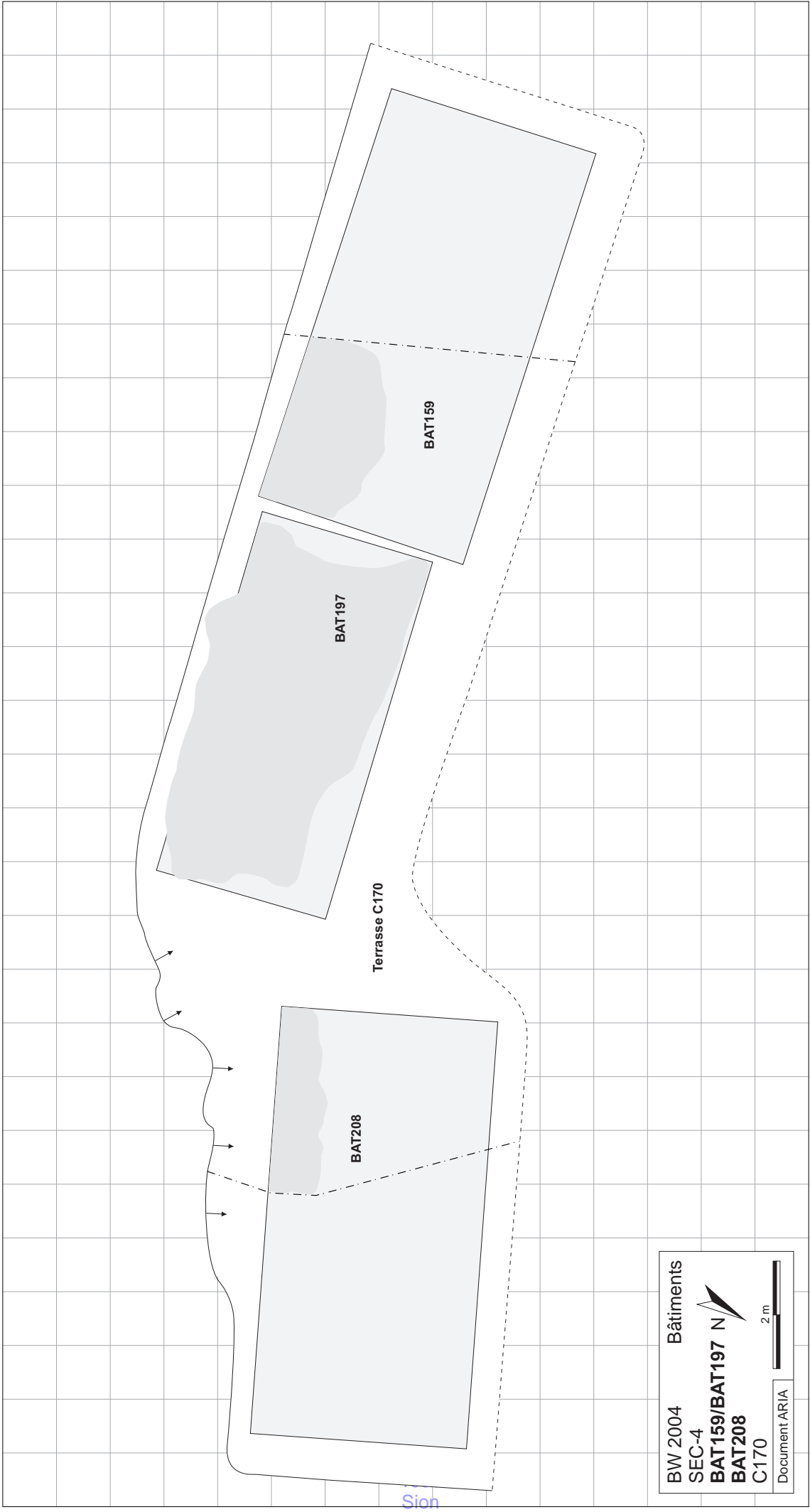












BW 2004	Bâtiments
SEC-4	
<b>BAT159/BAT197 N</b>	
<b>BAT208</b>	
<b>C170</b>	
Document ARIA	

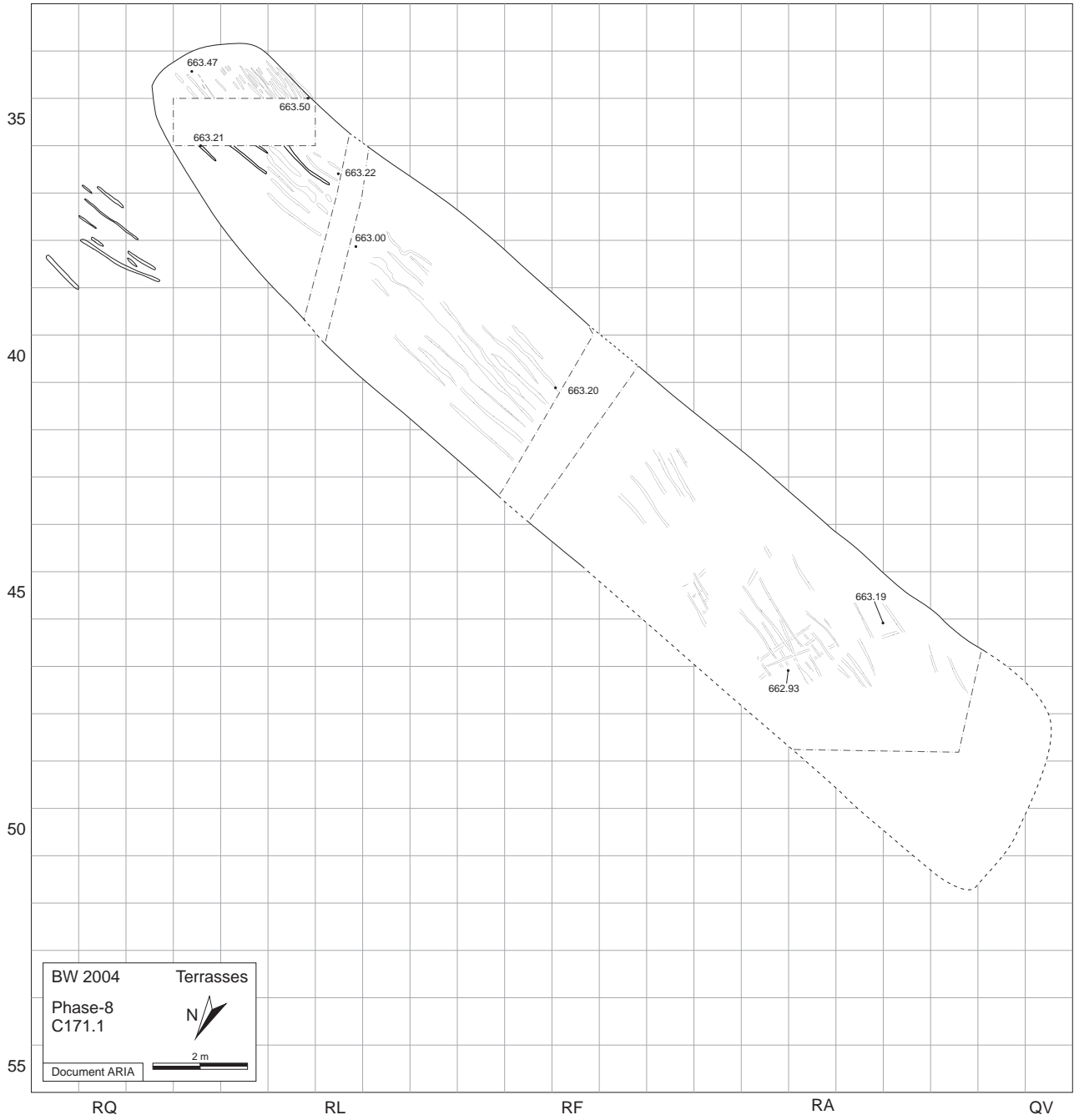
55

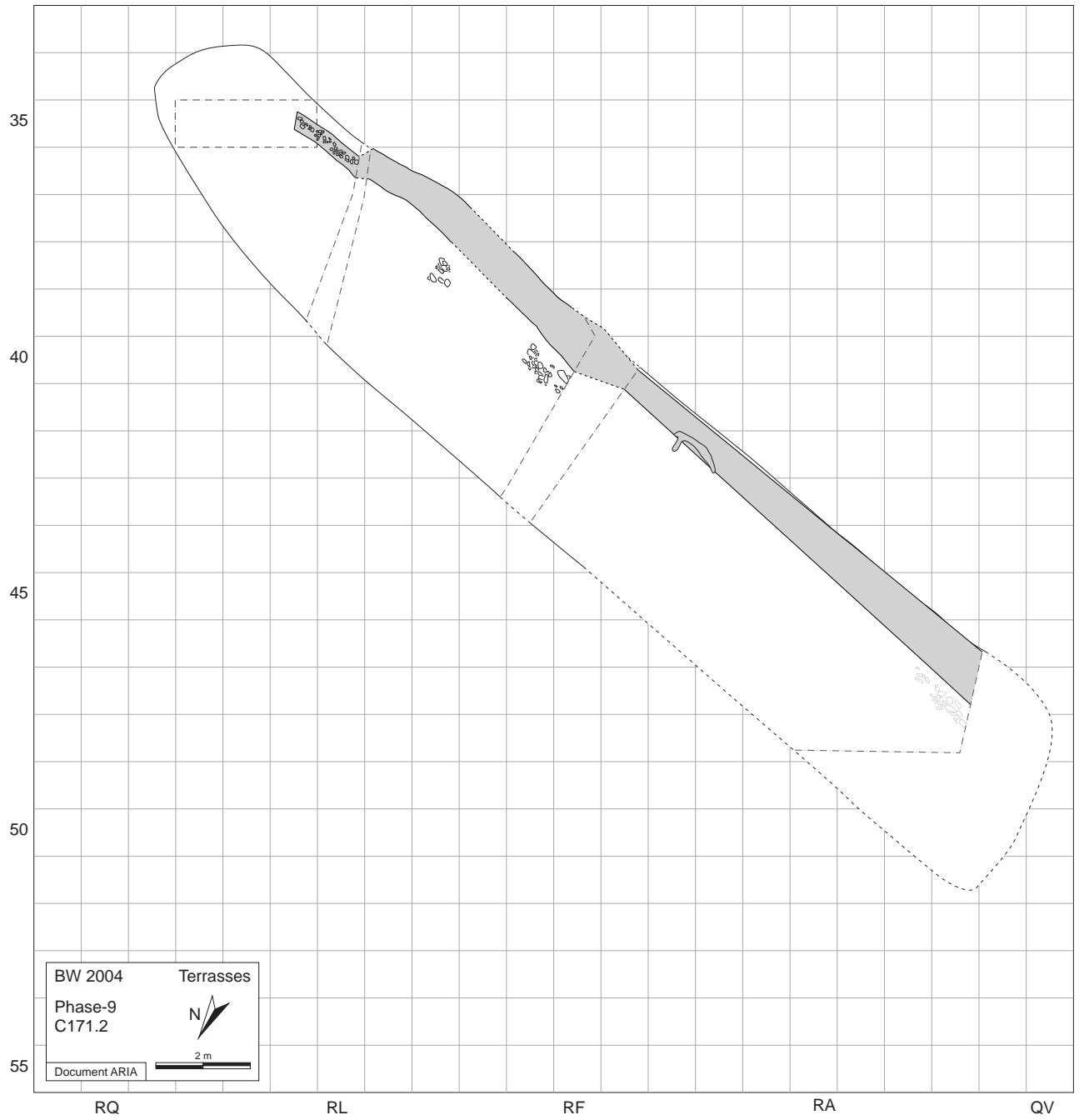
60

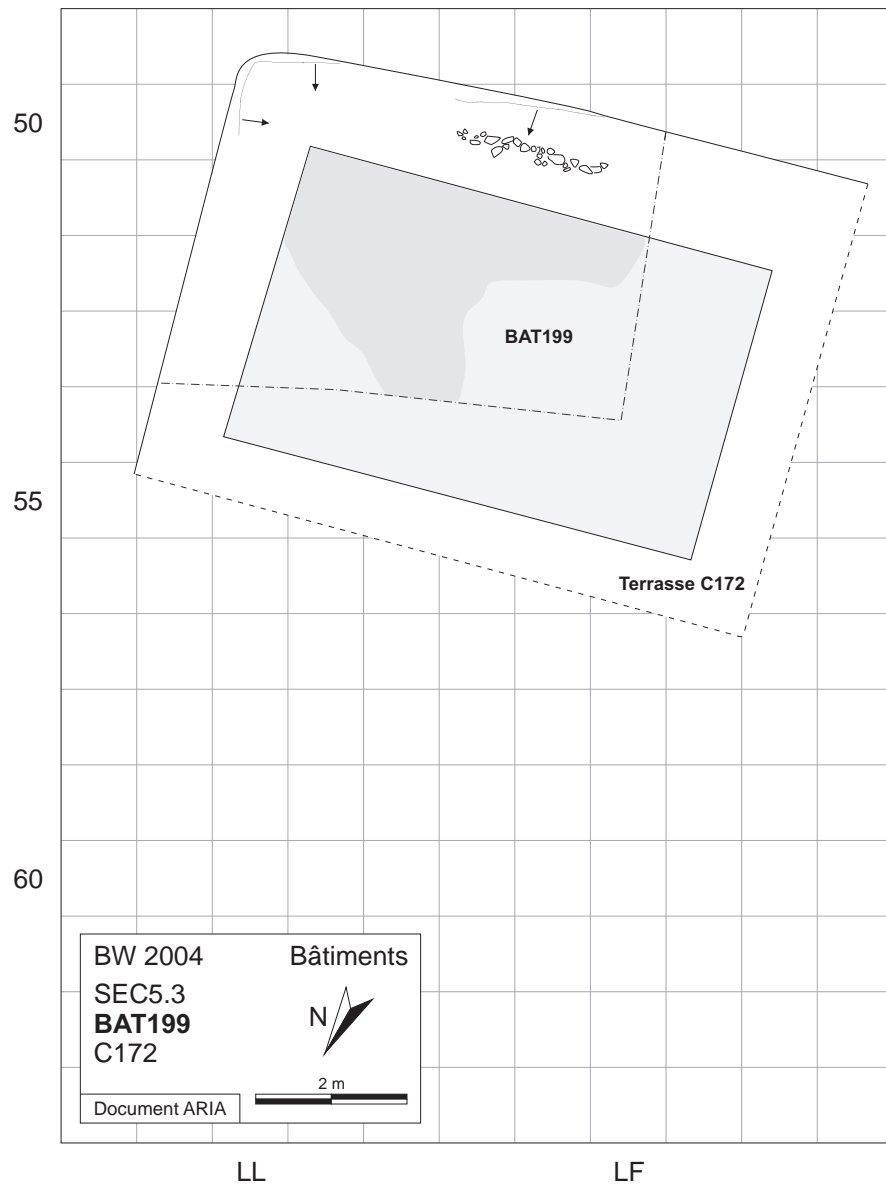
65

Sion

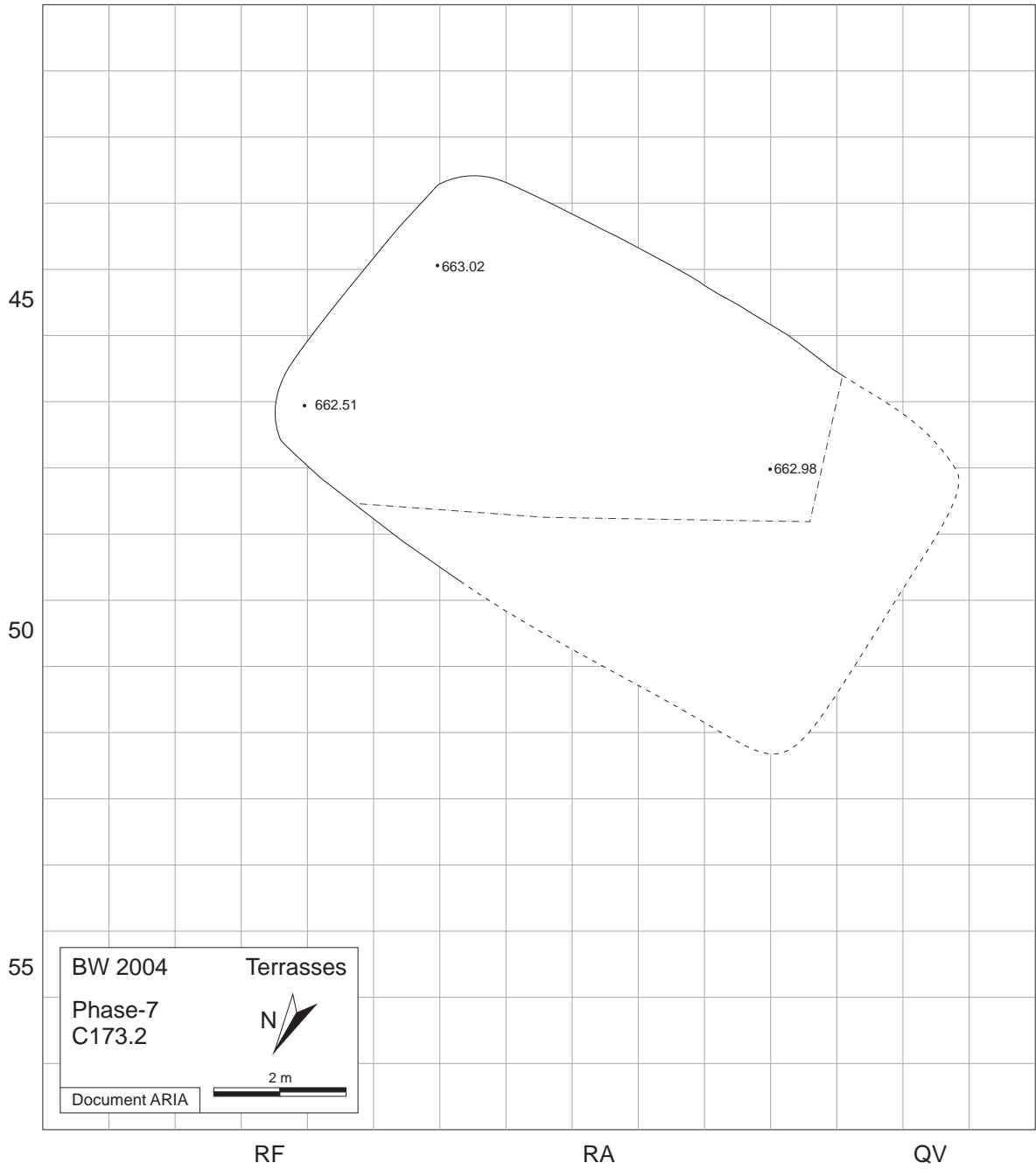
OF OA NV NQ NL NF

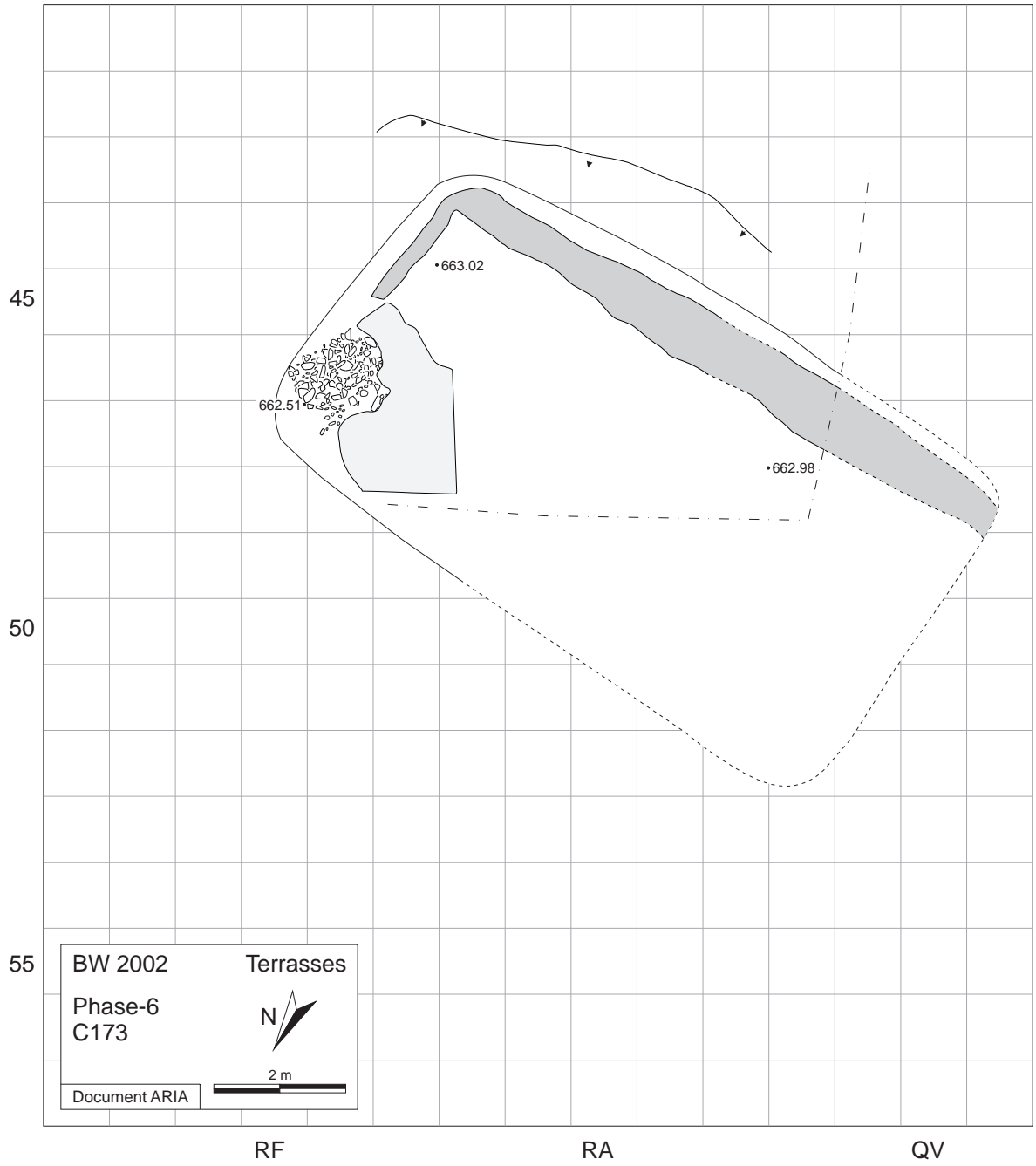


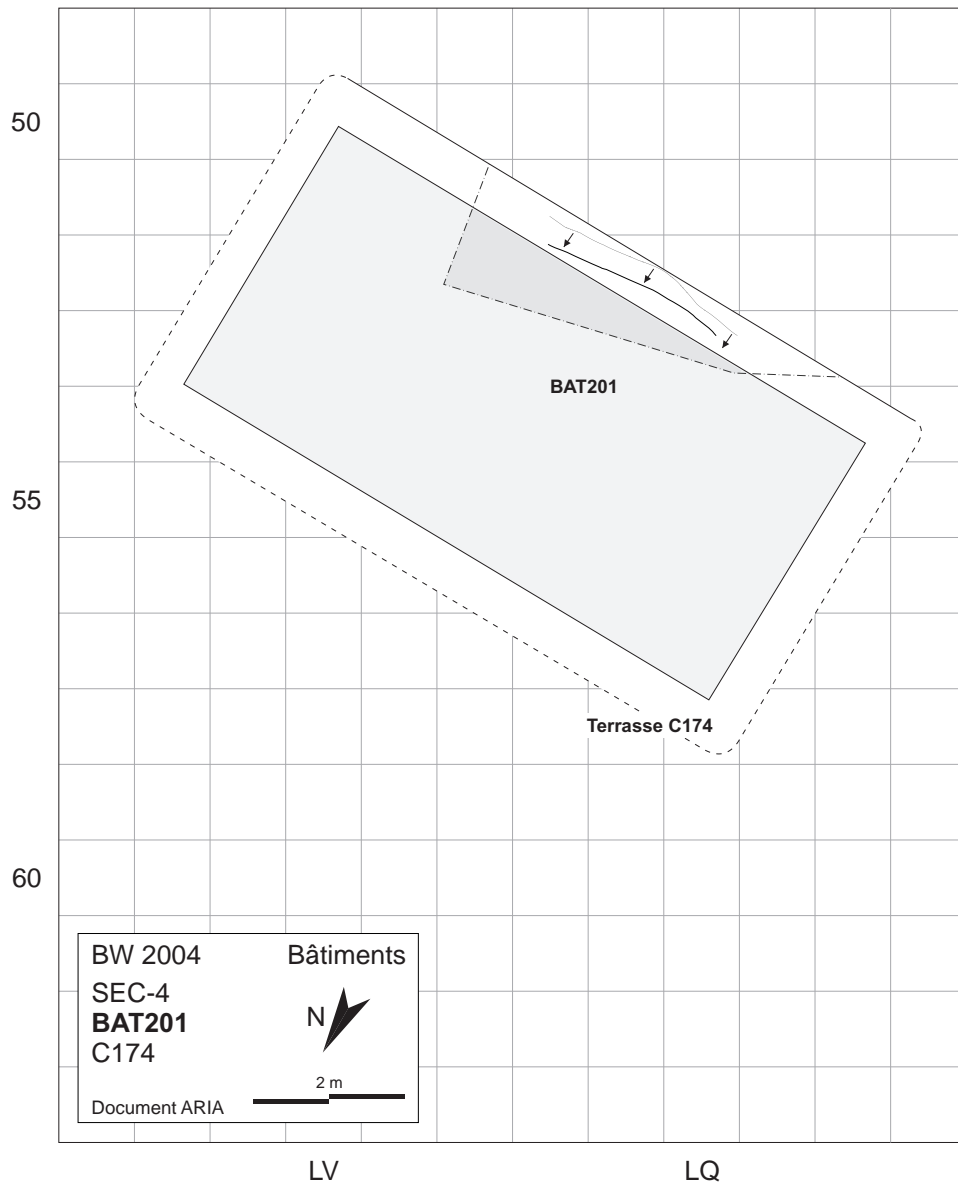


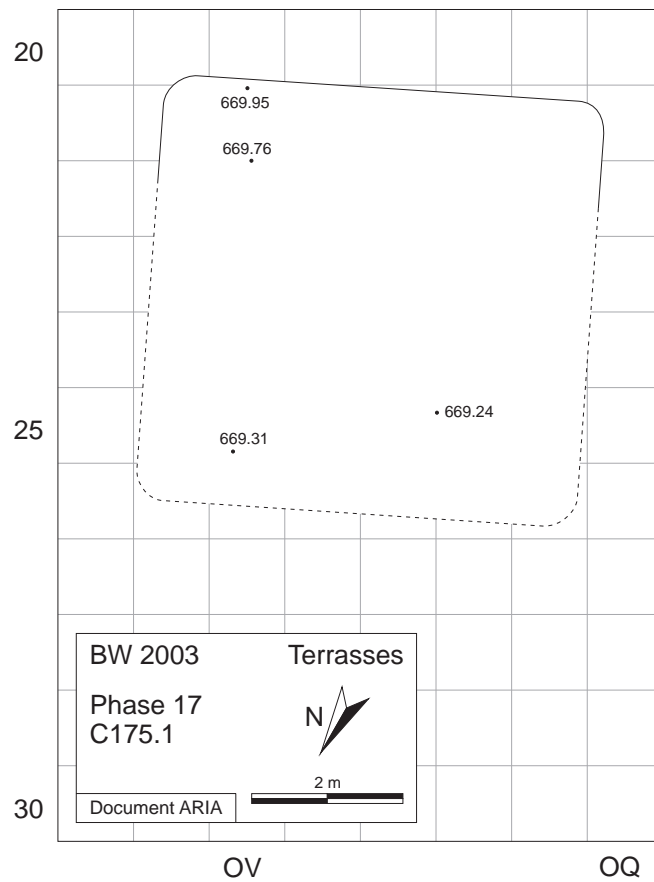


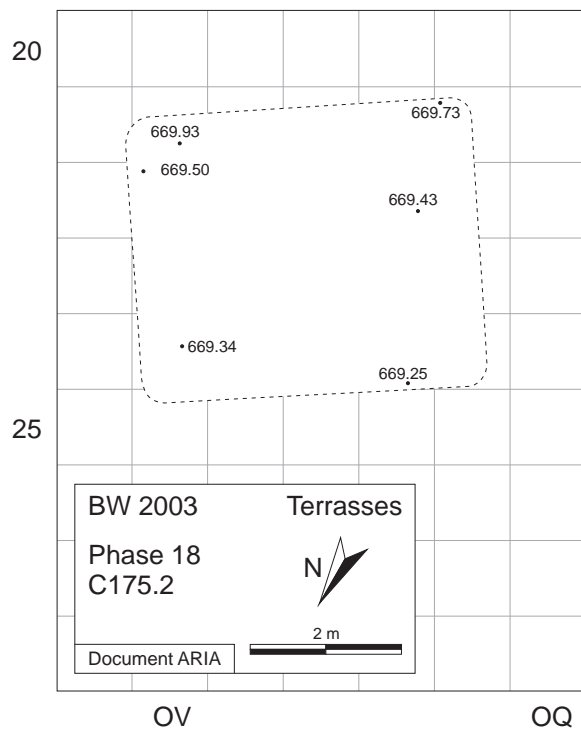


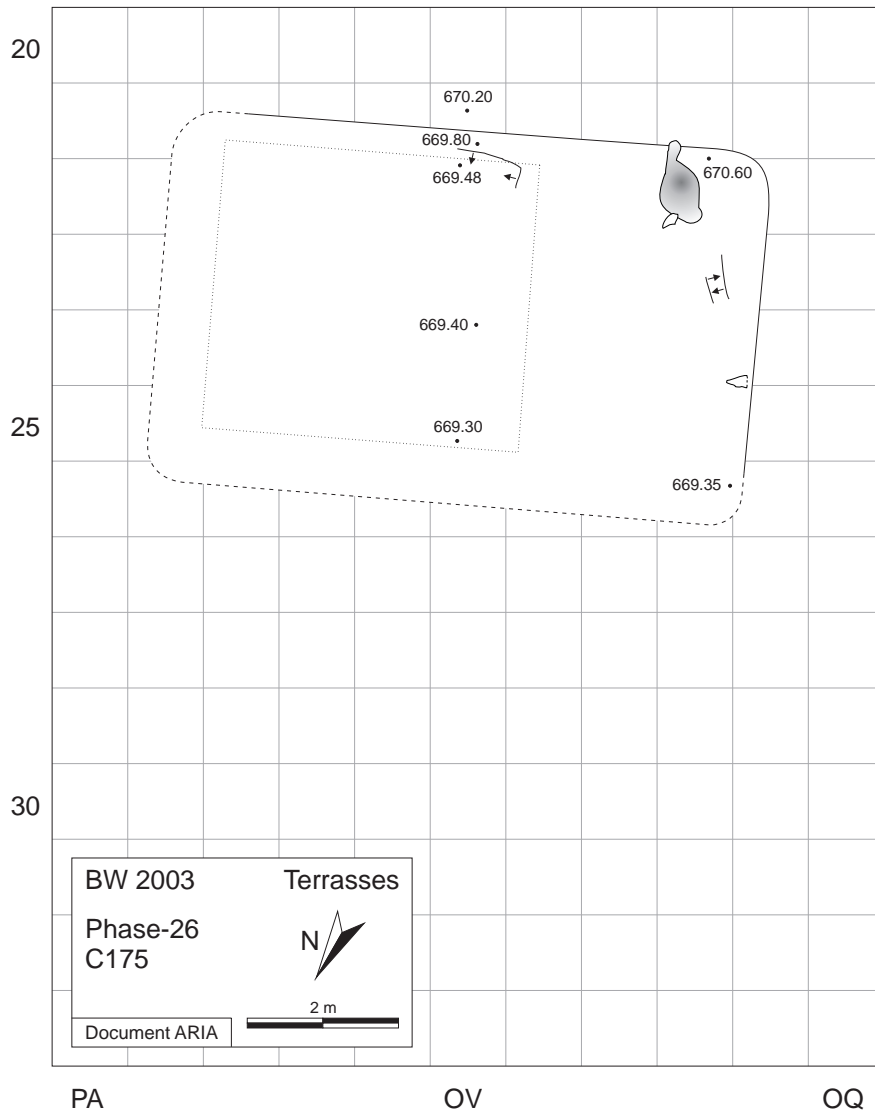





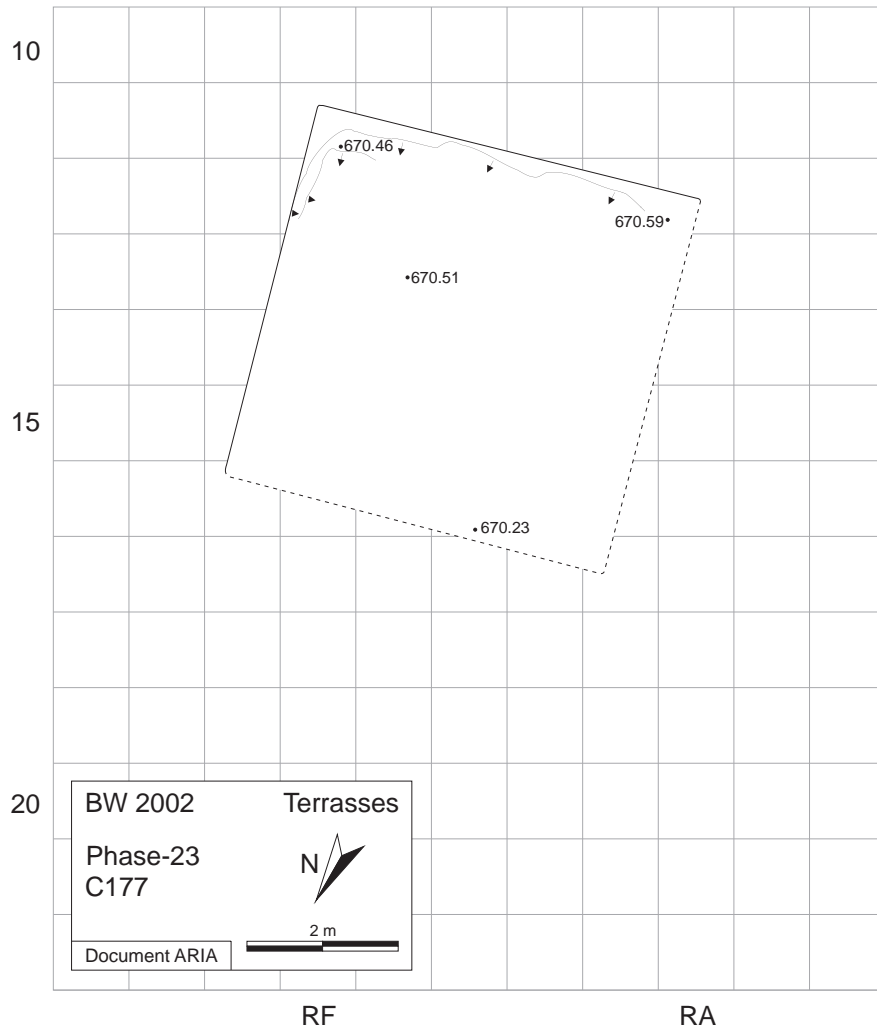




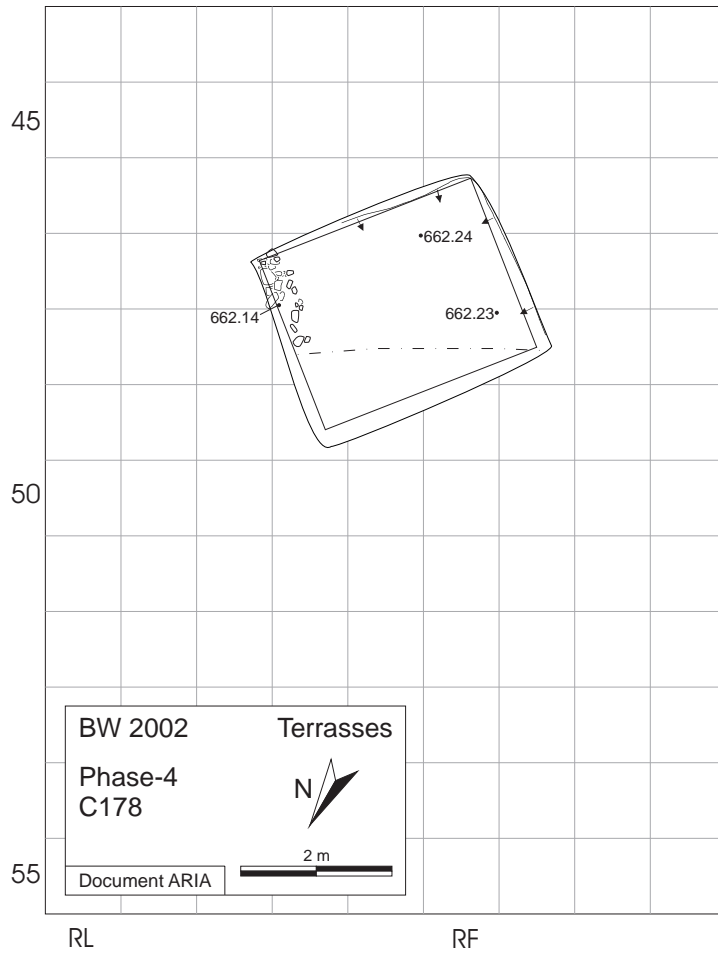


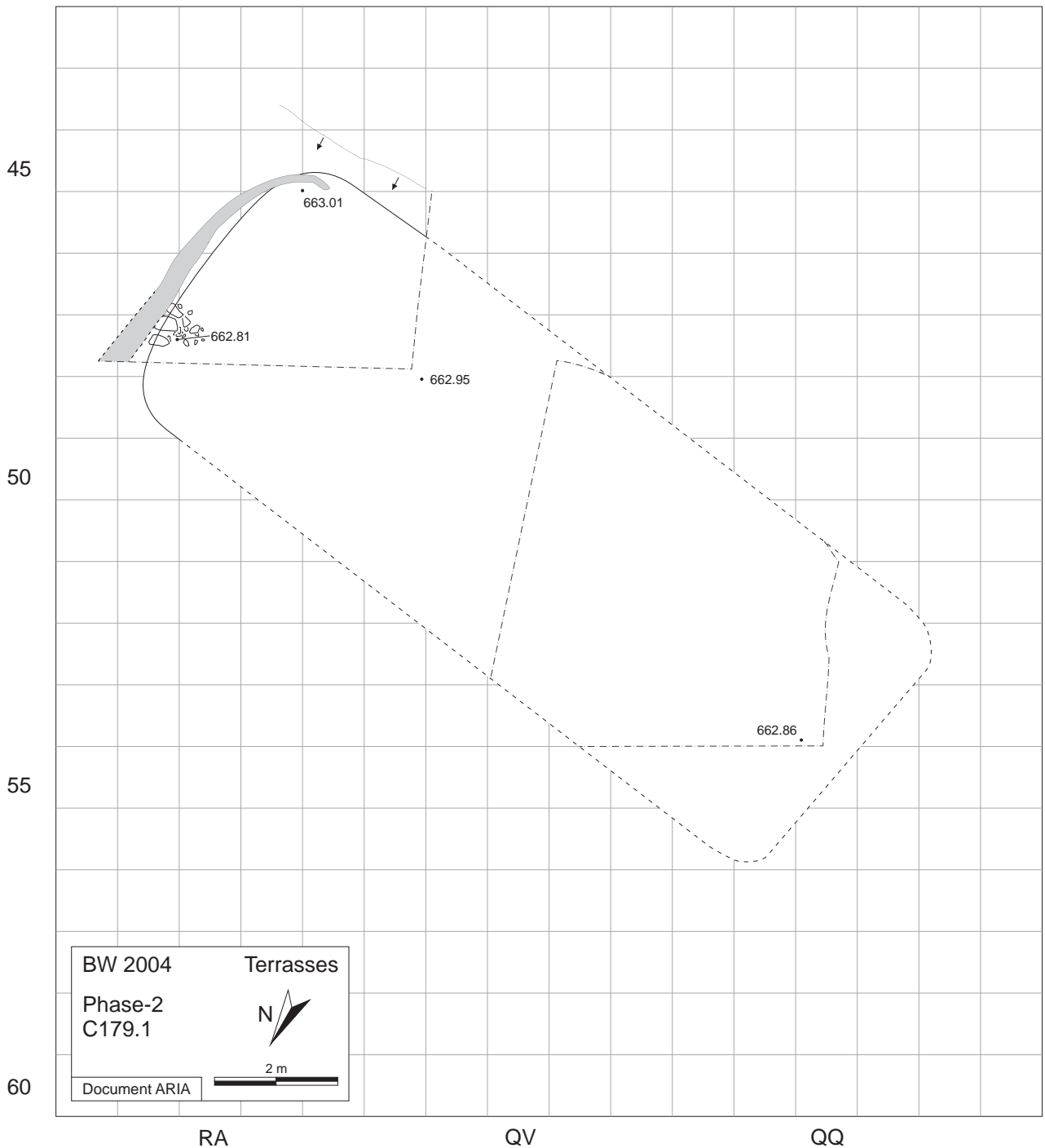










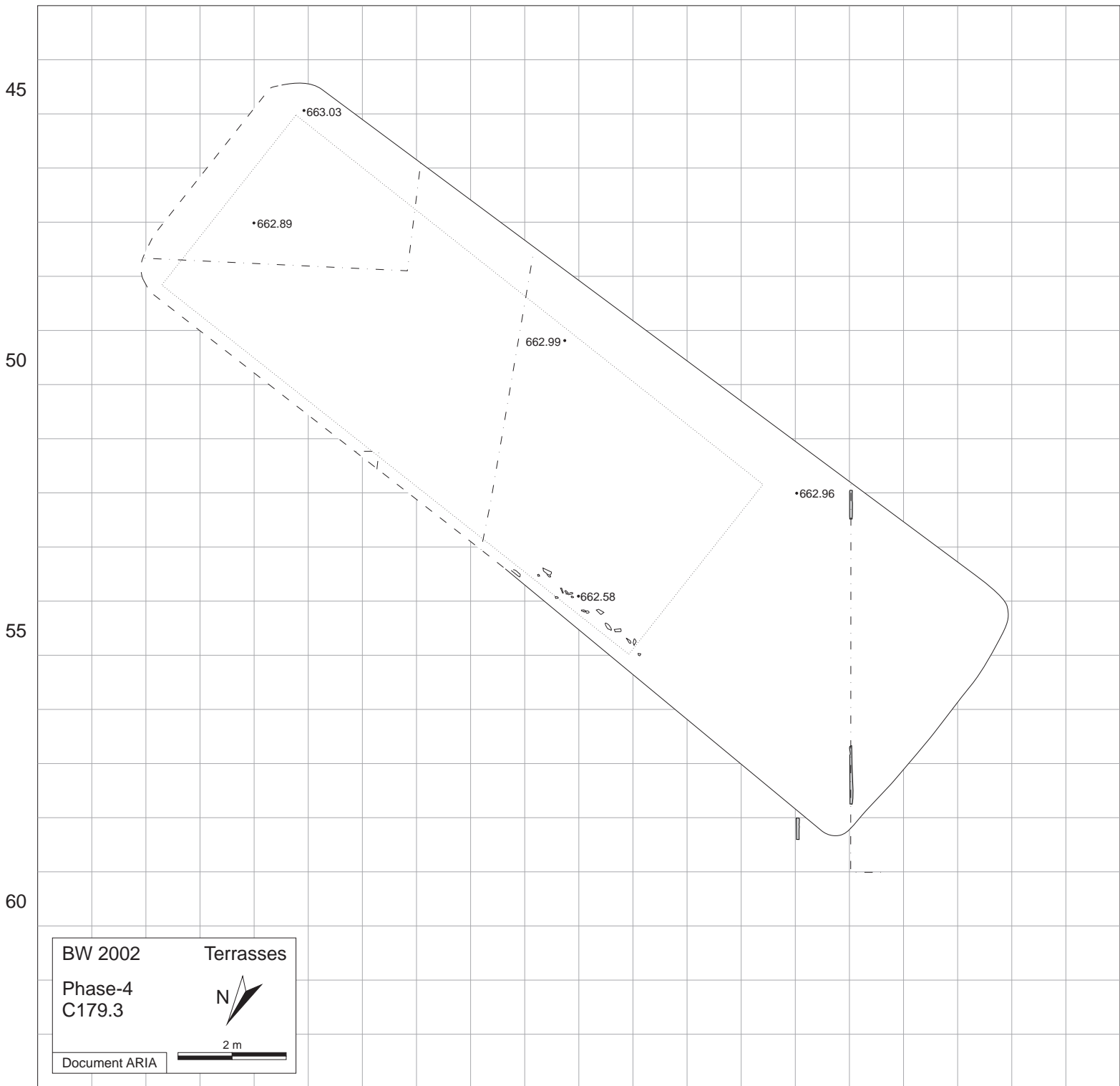


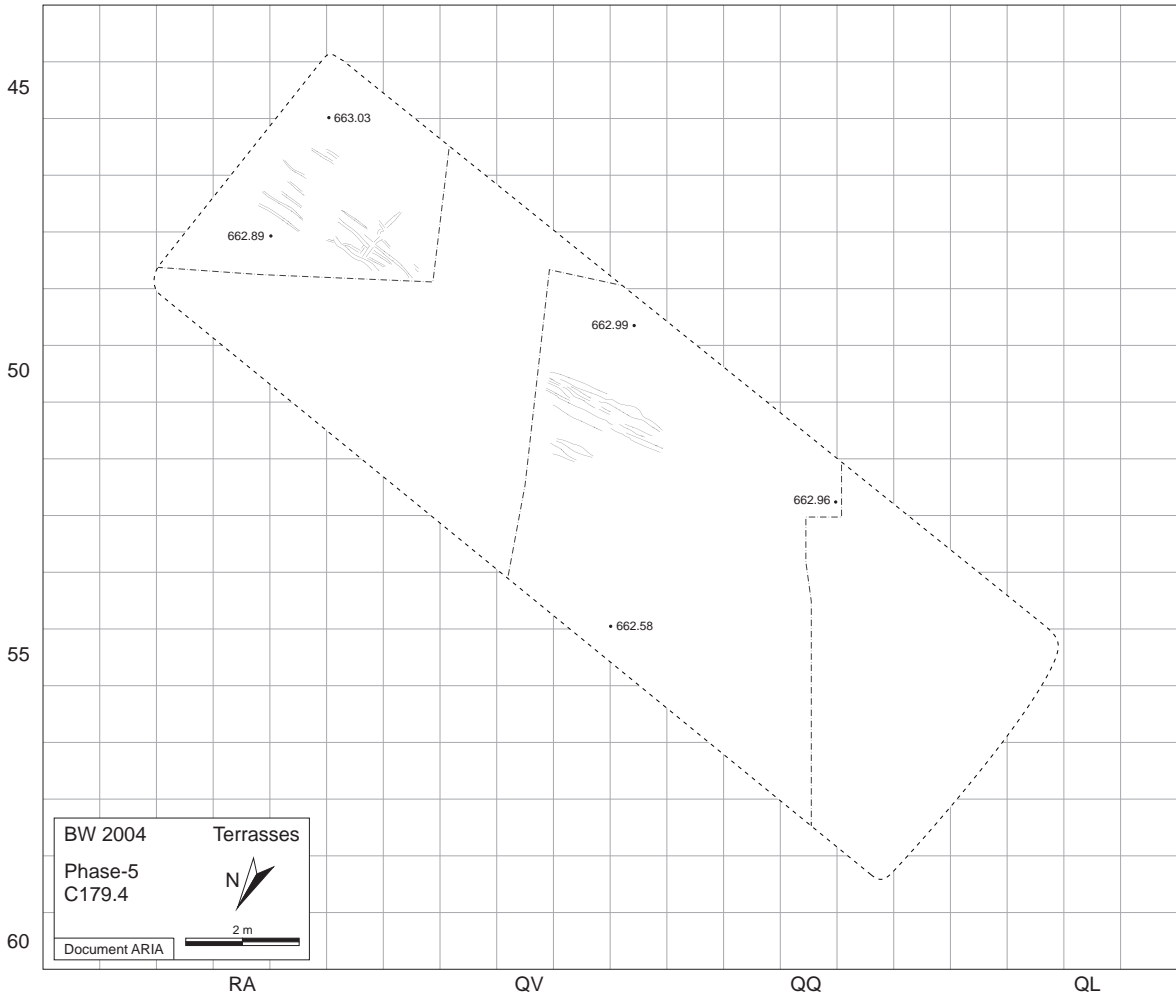
BW 2004      Terrasses  
Phase-2  
C179.1

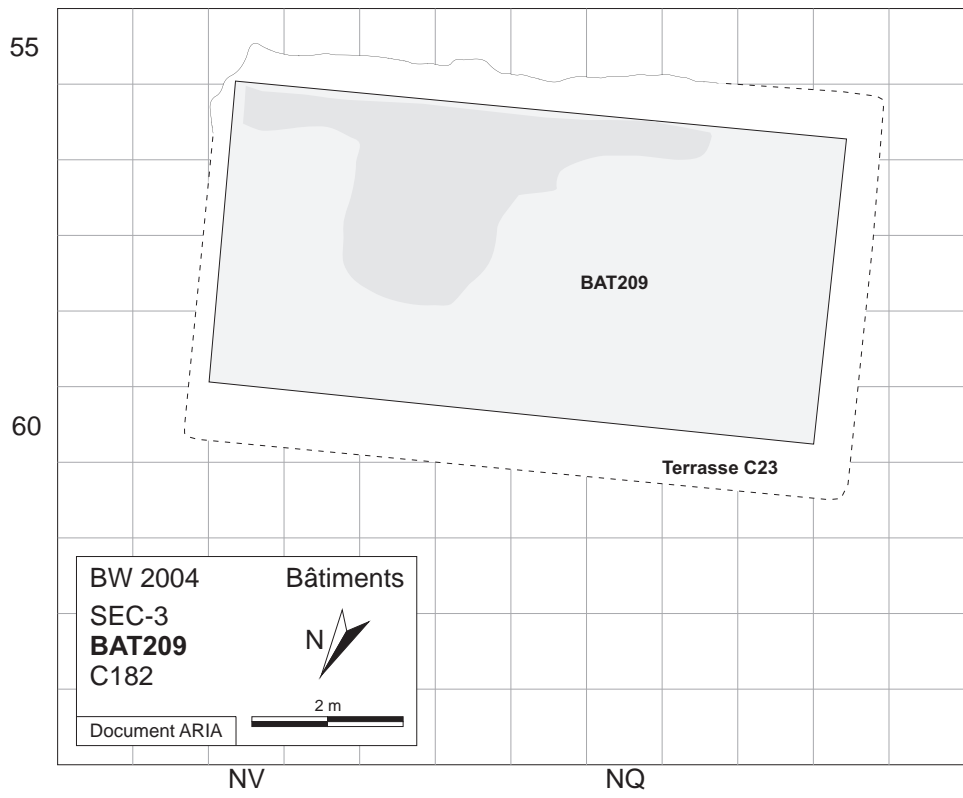
Document ARIA

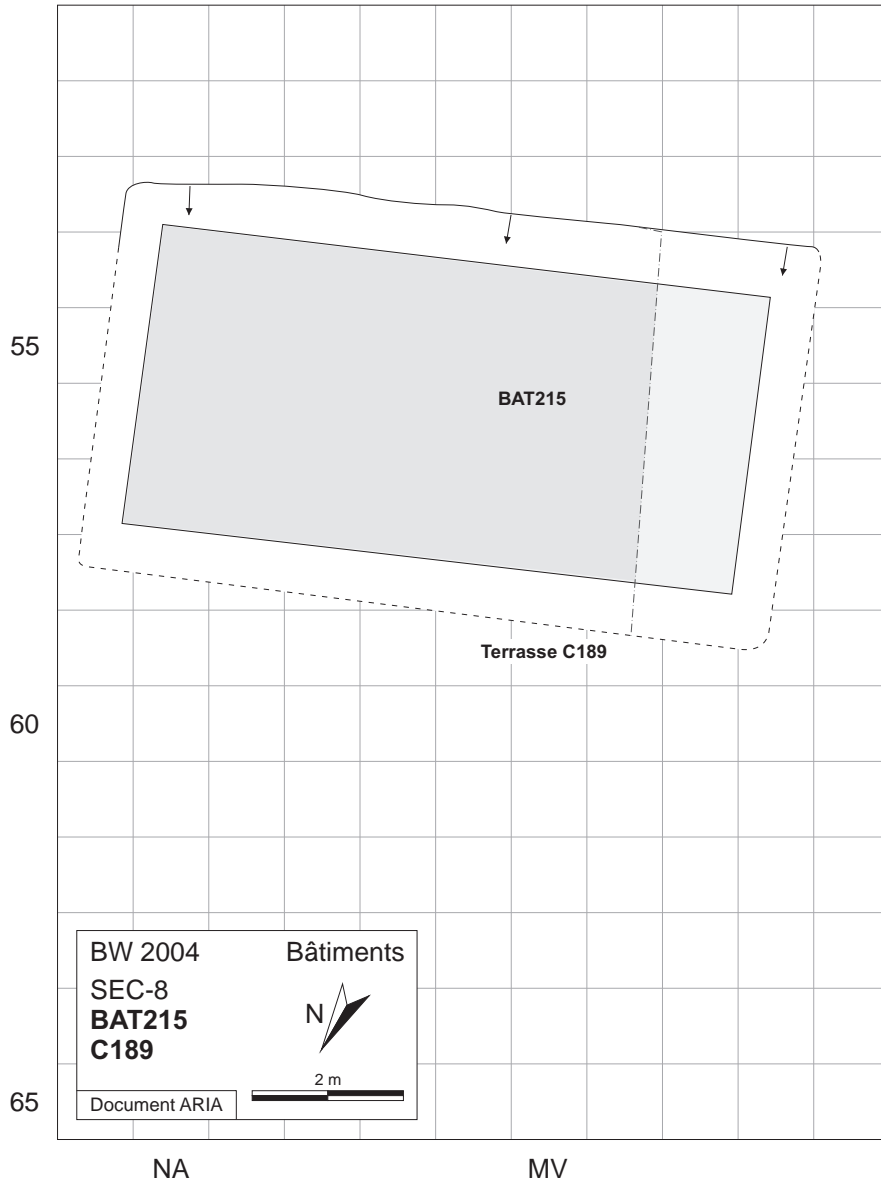
N

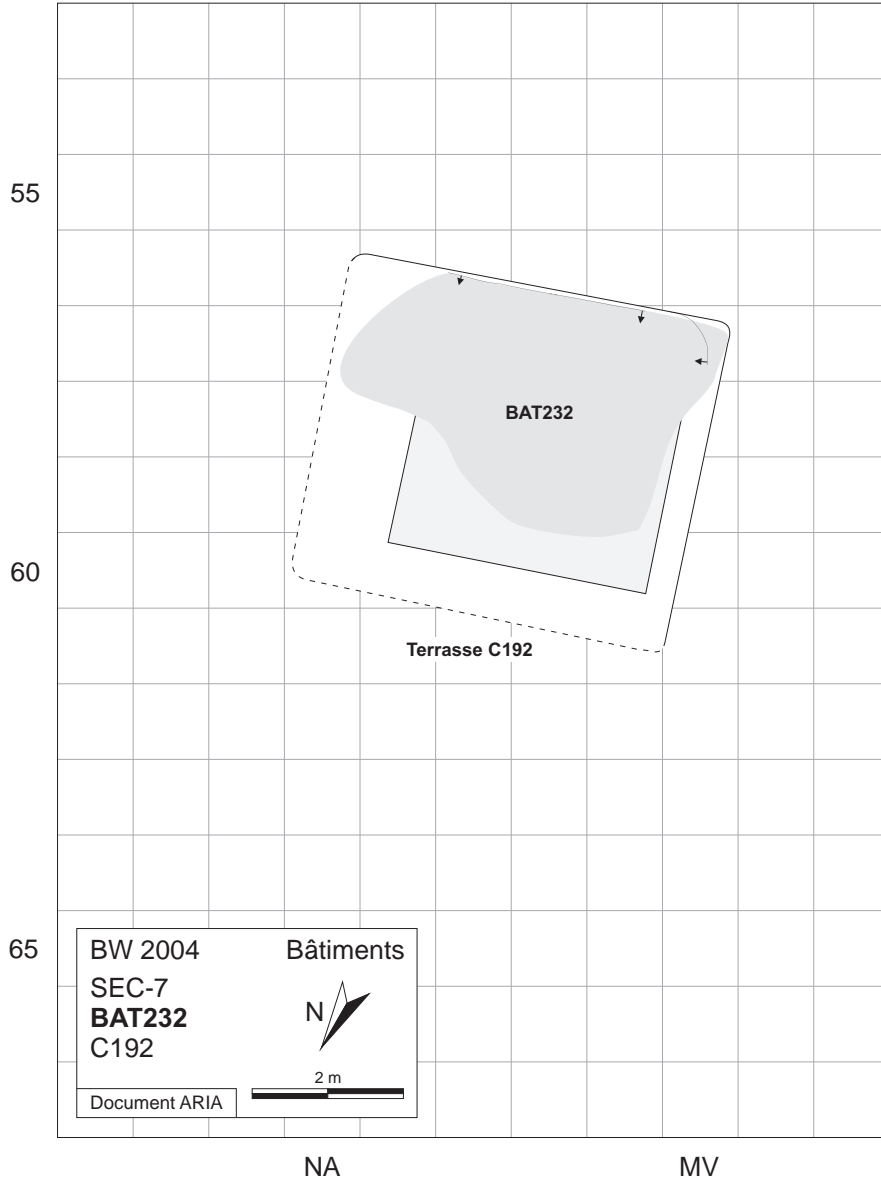
2 m

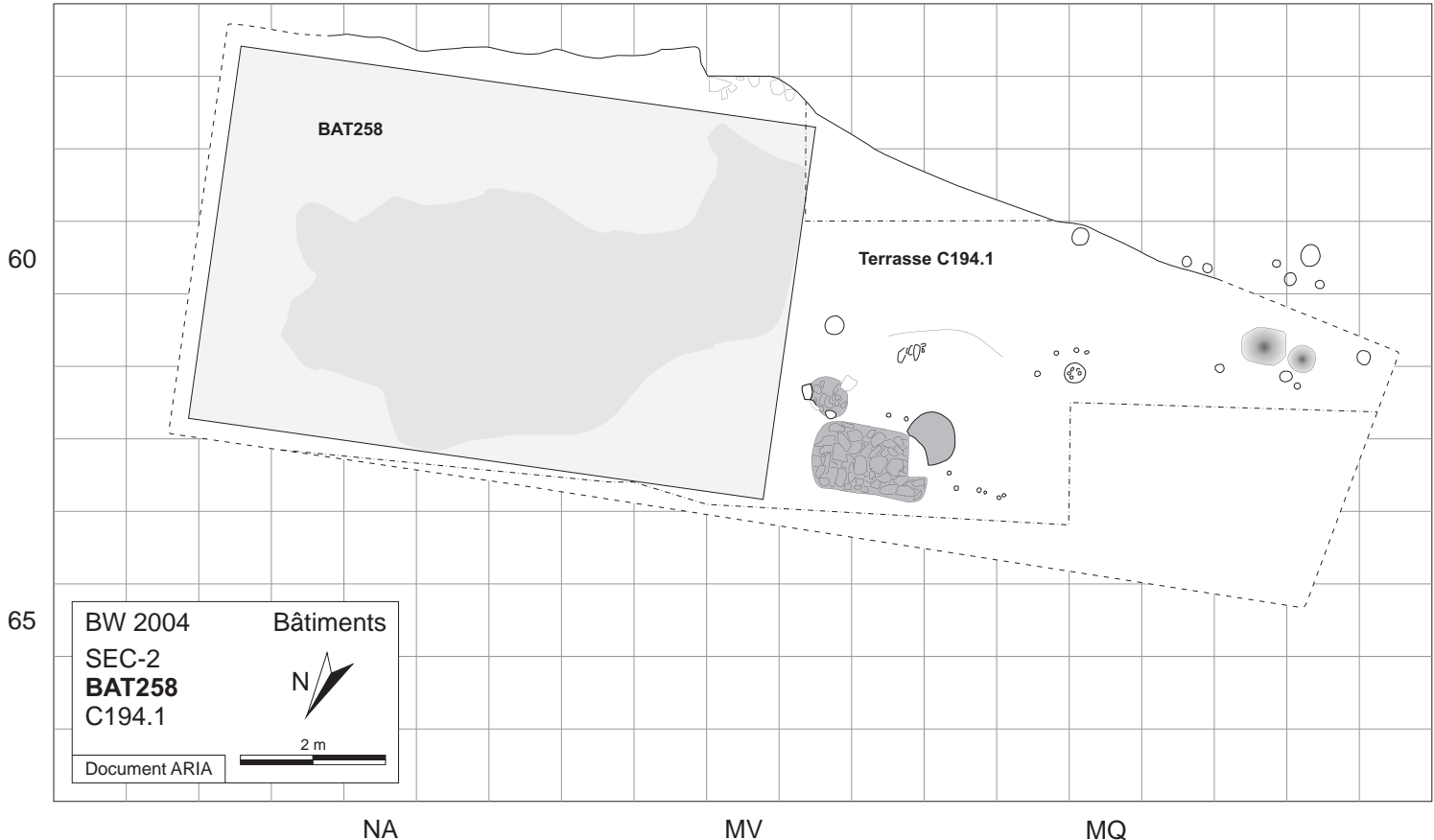




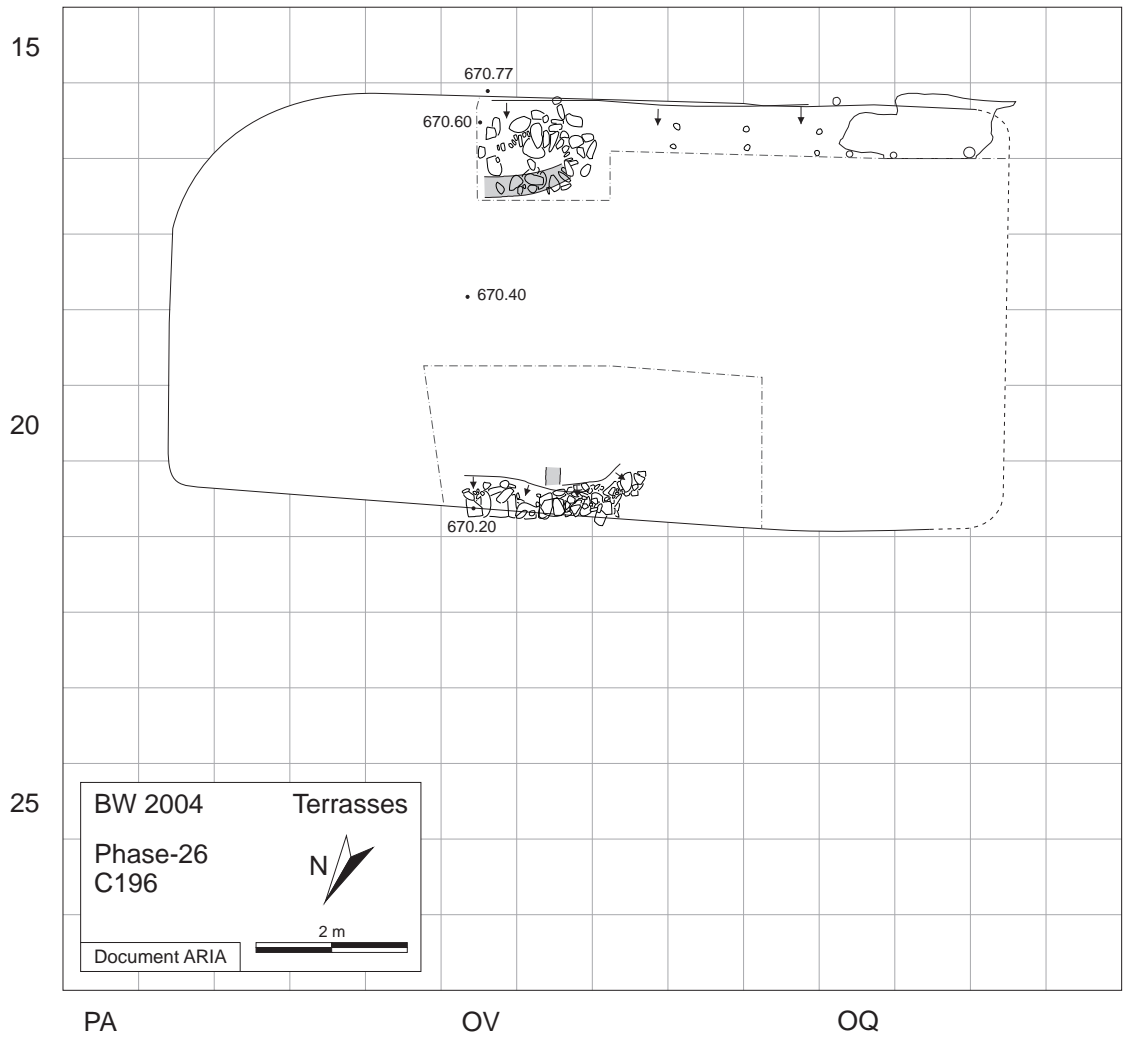


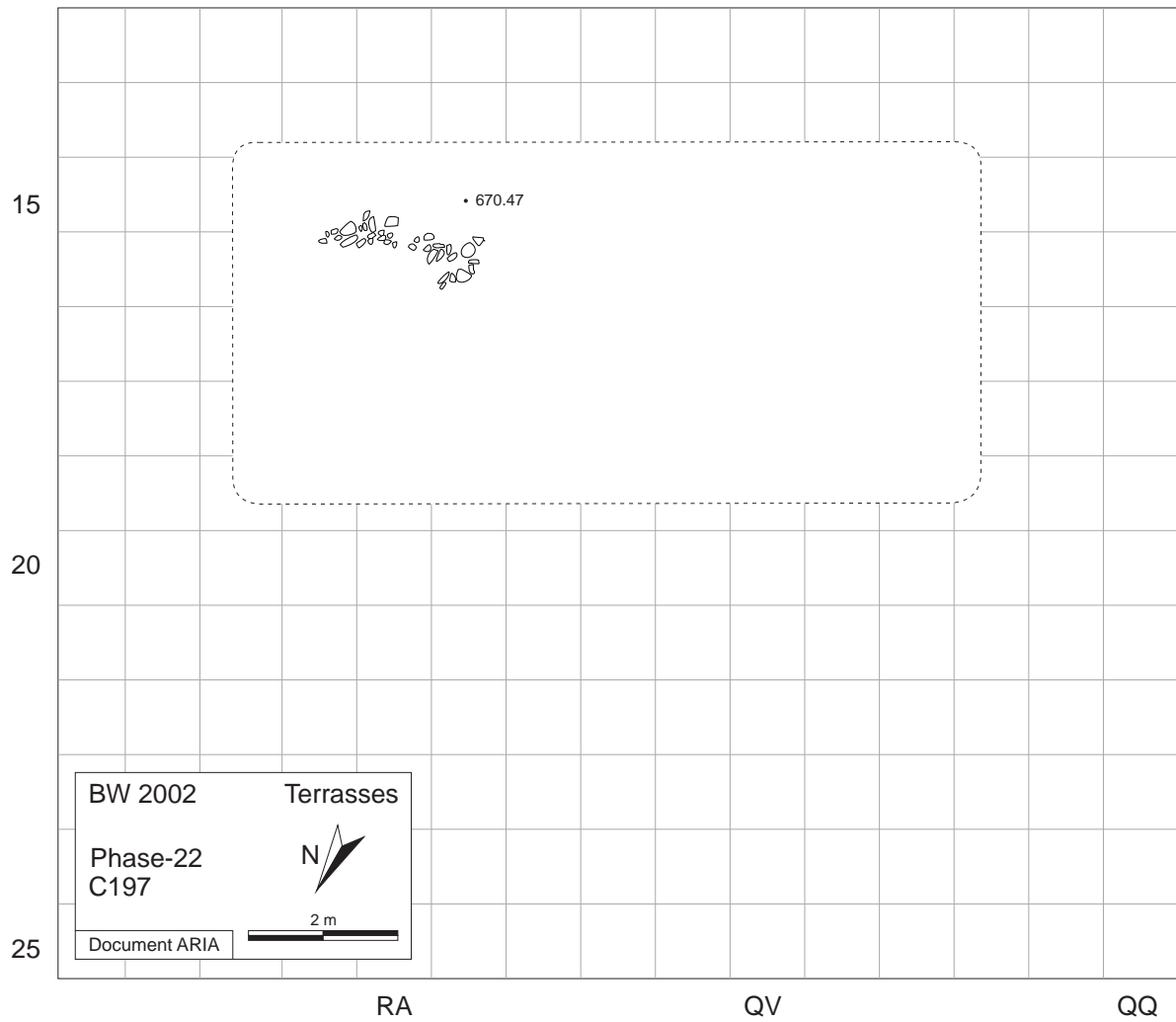


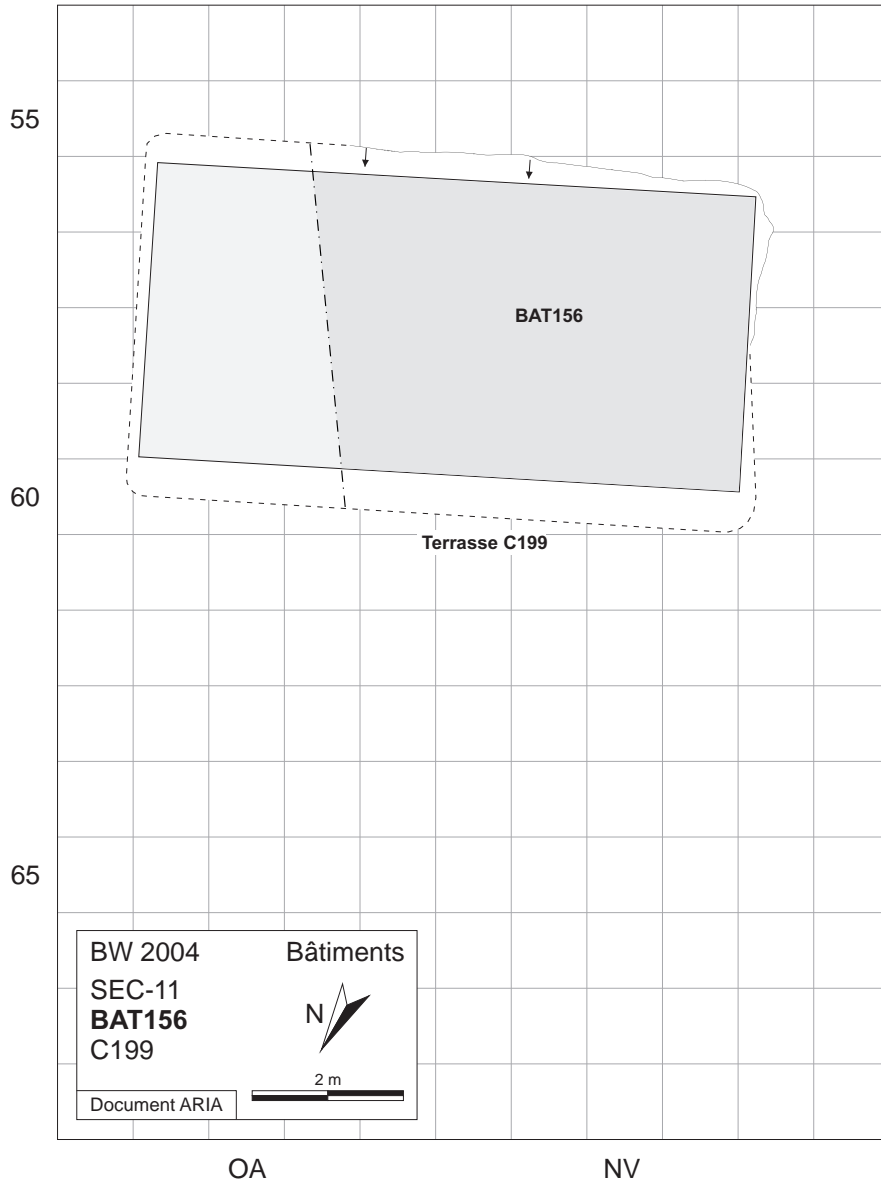


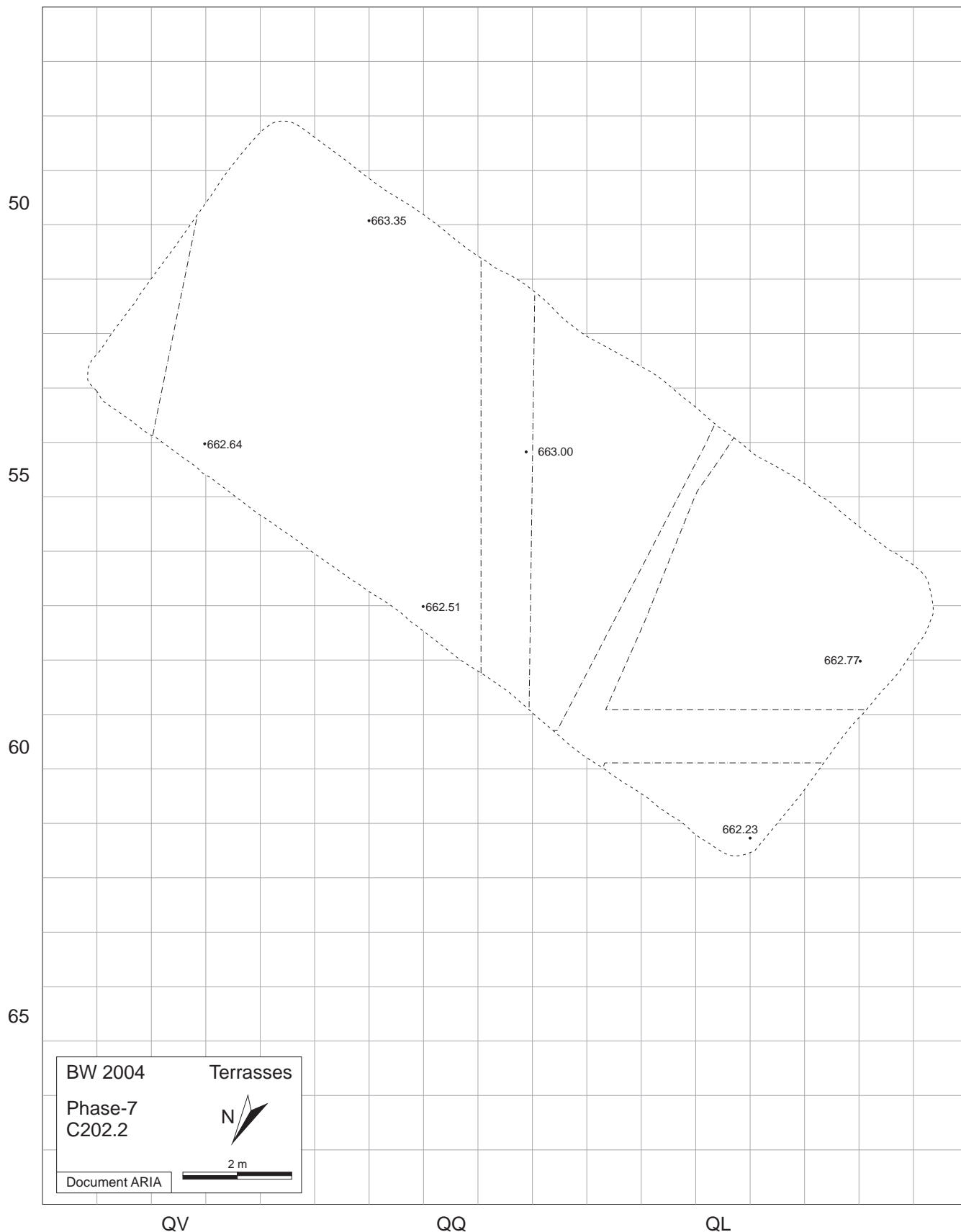





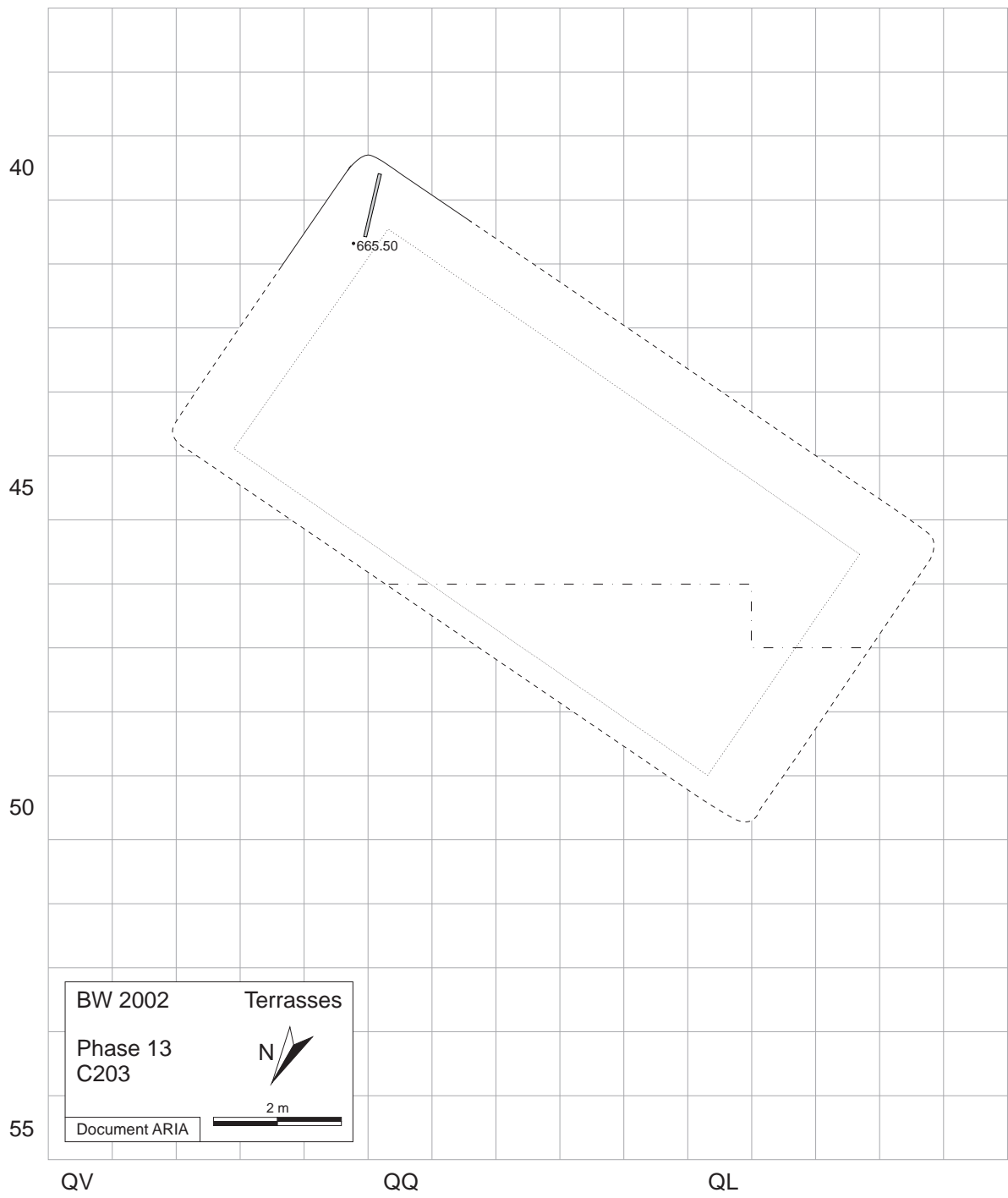


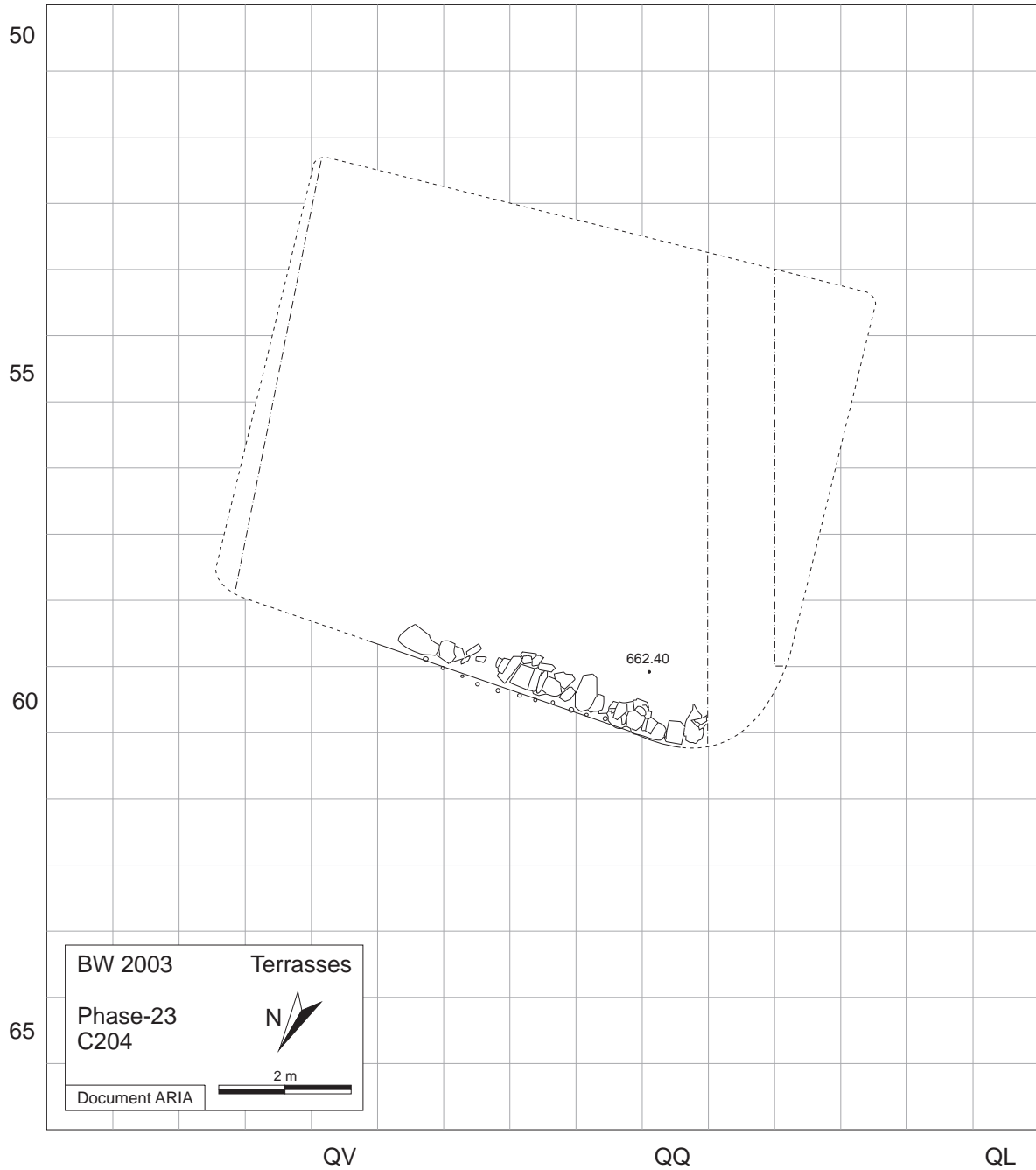


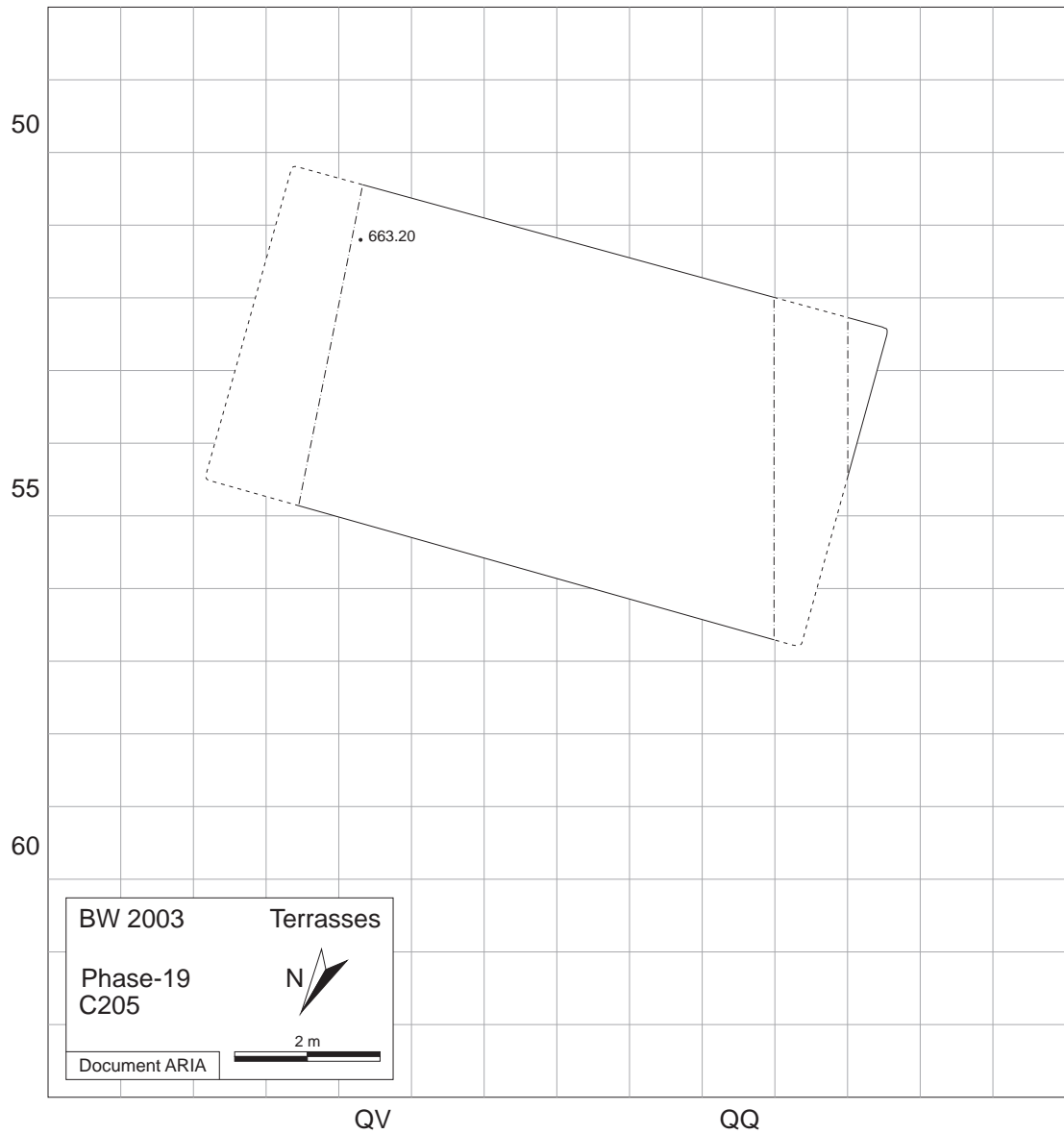




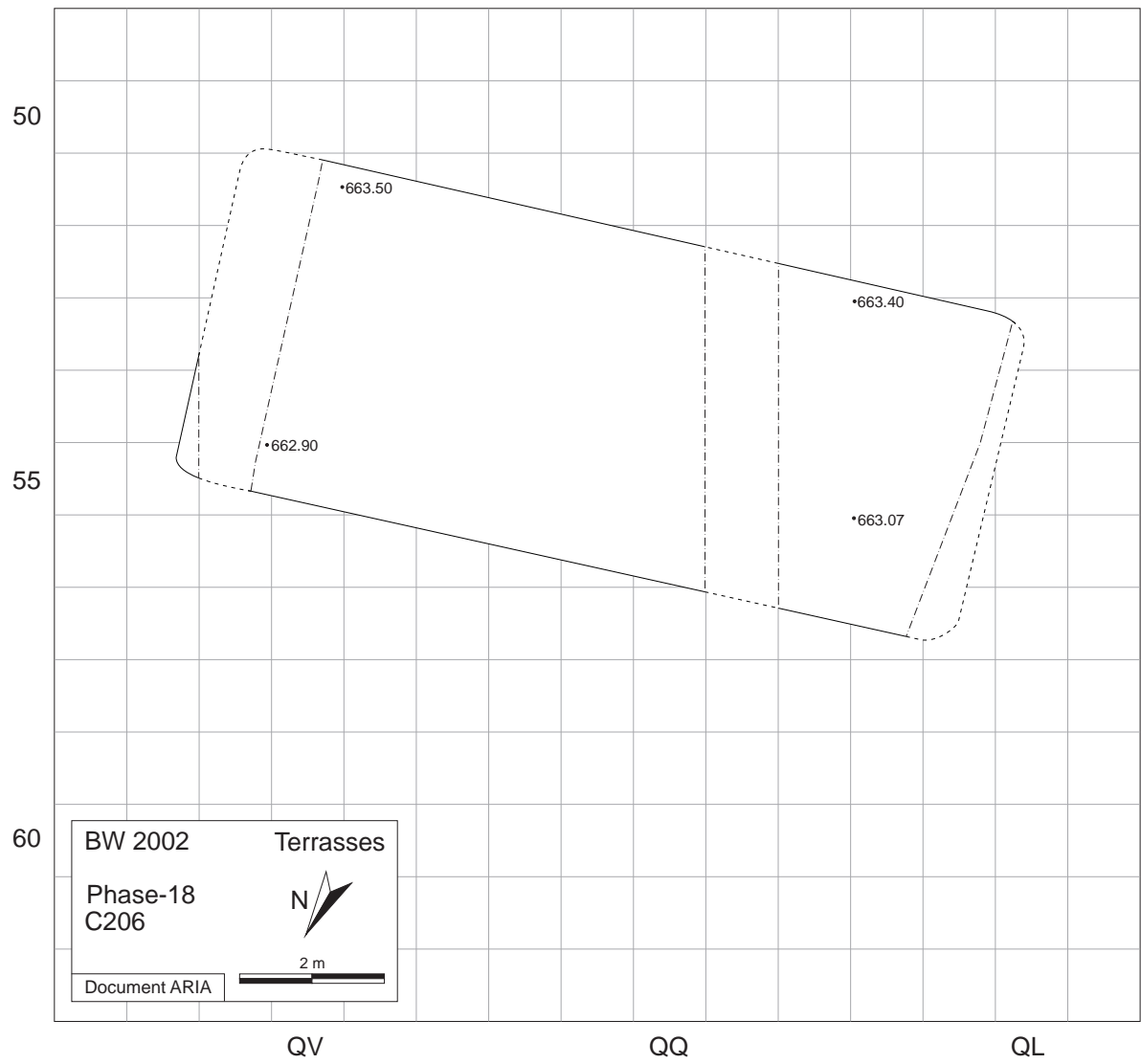


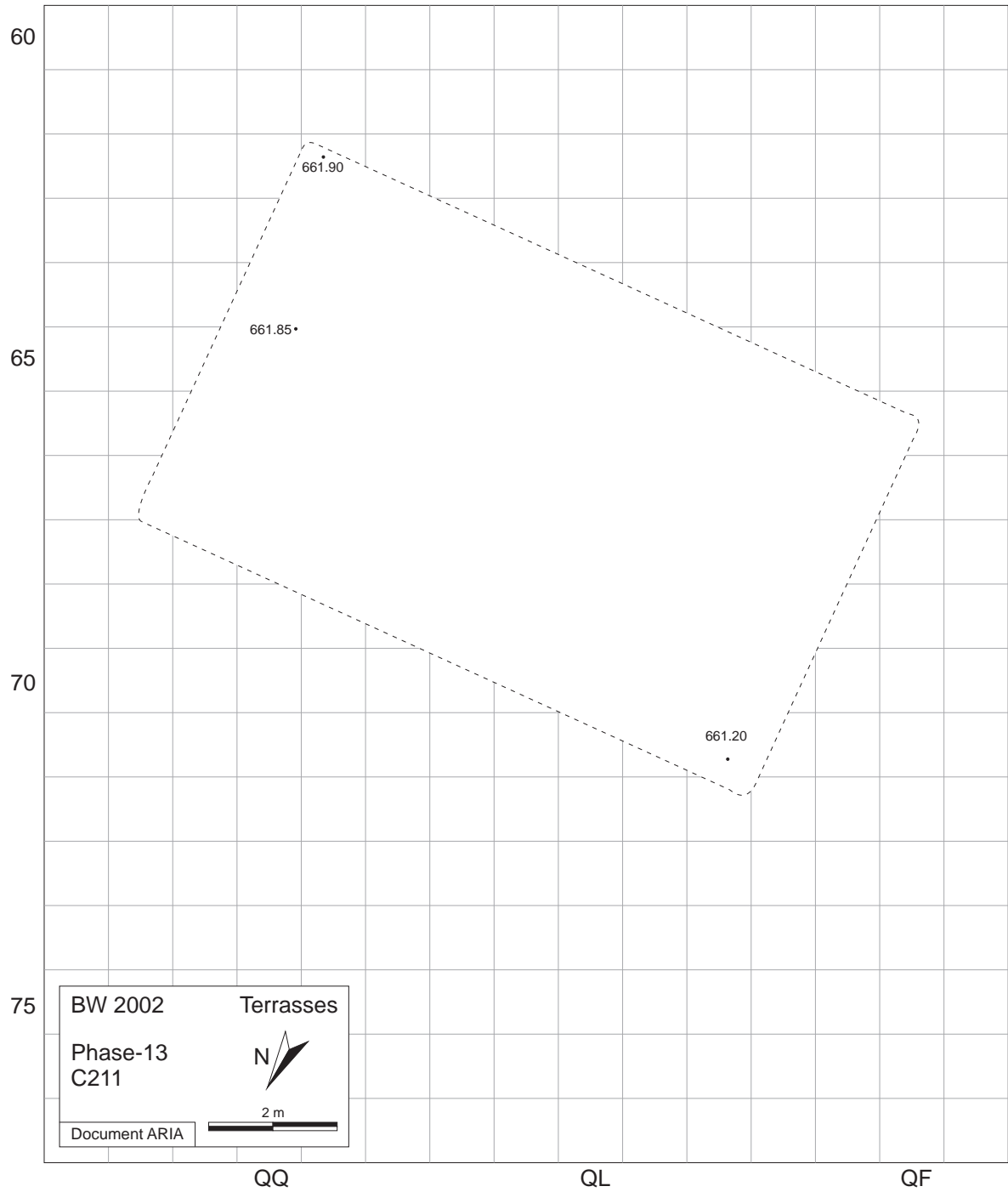


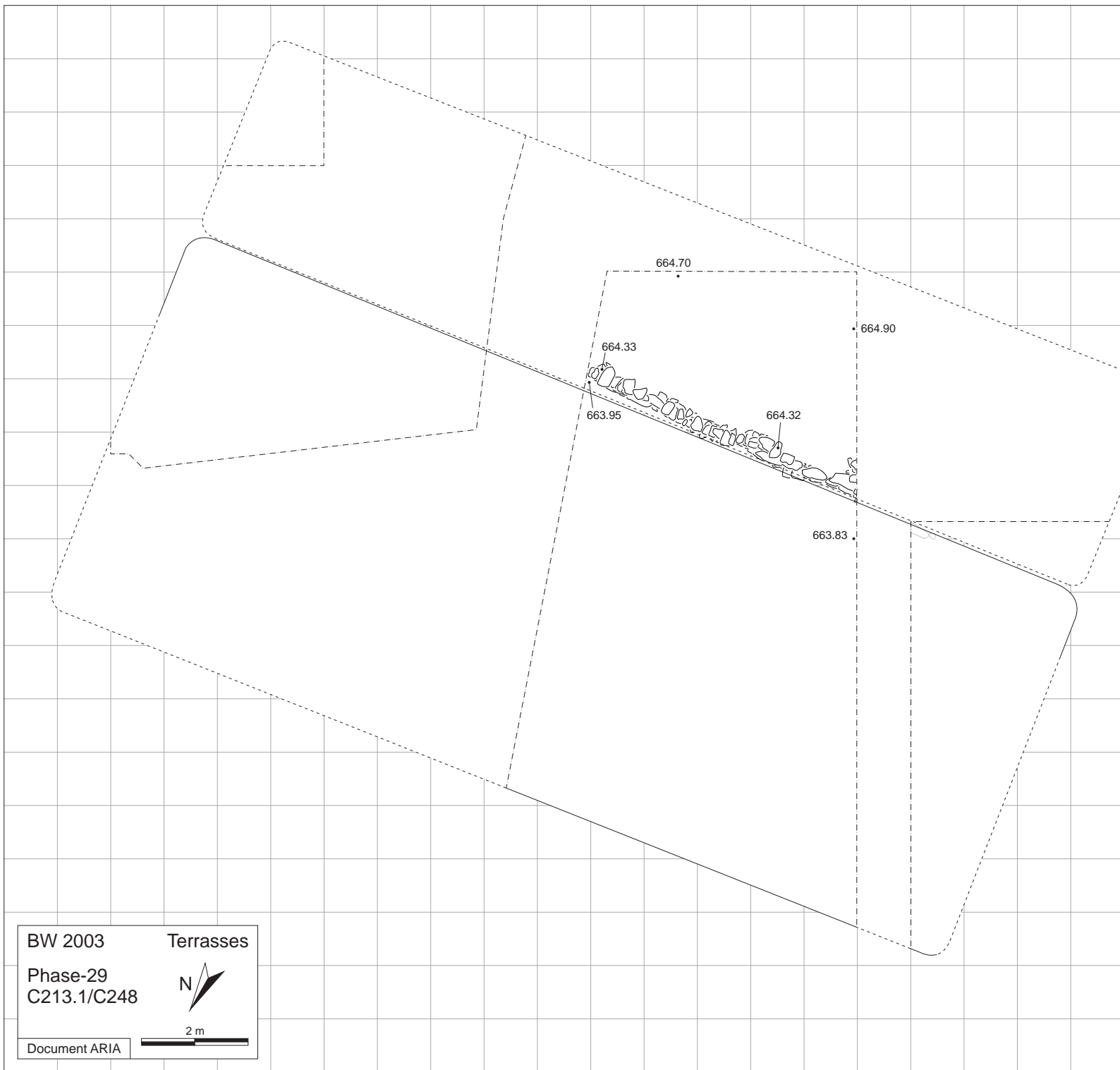












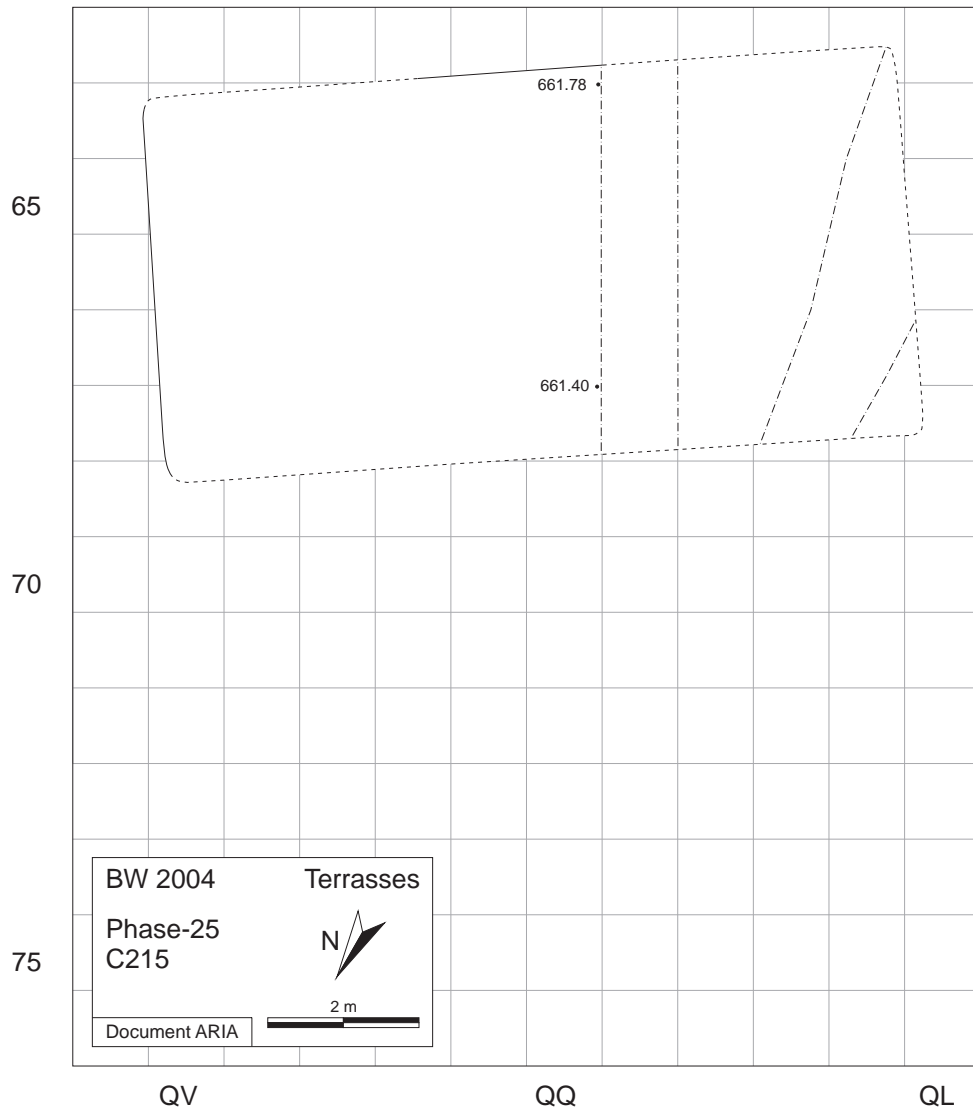
RF

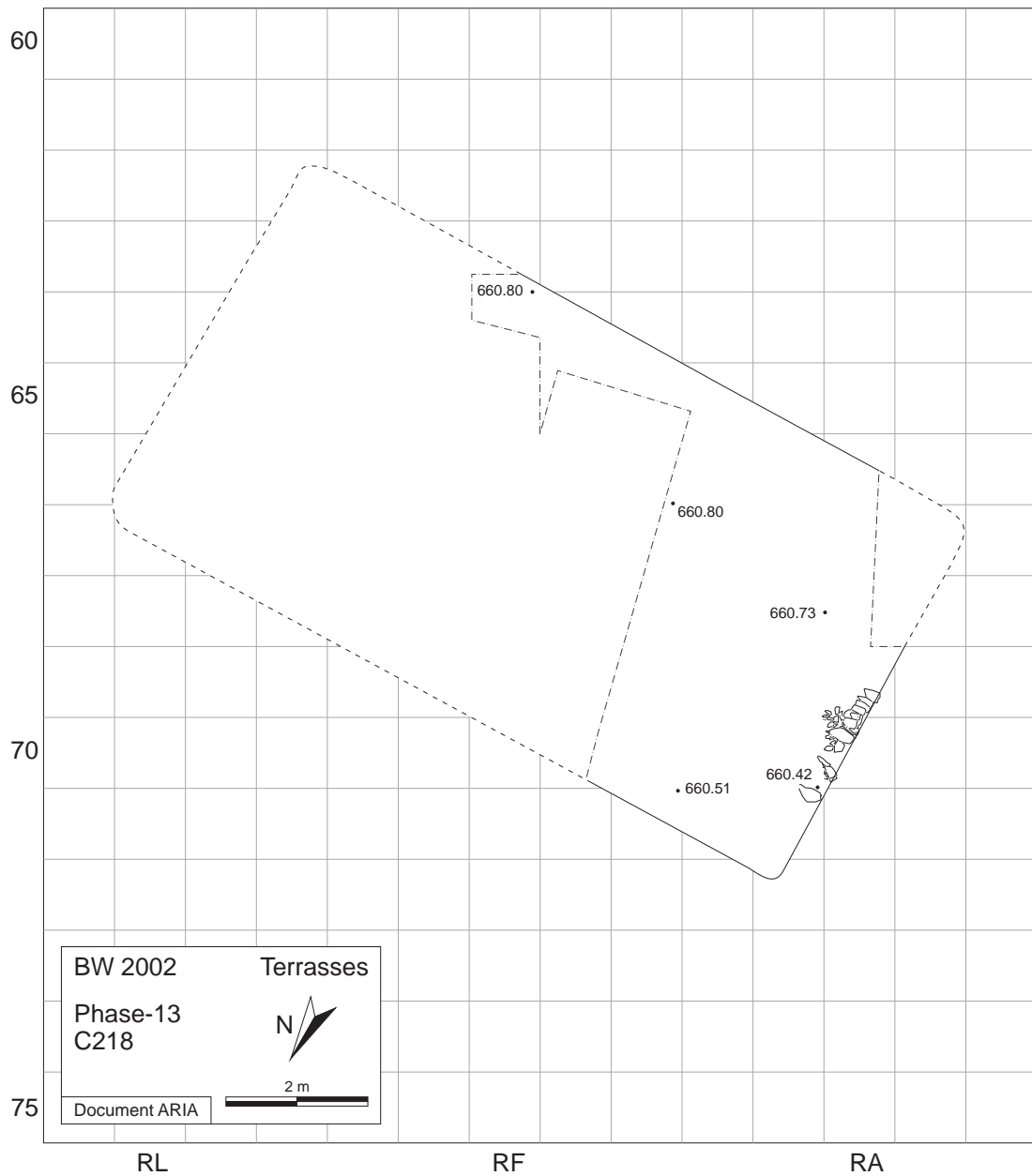
RA

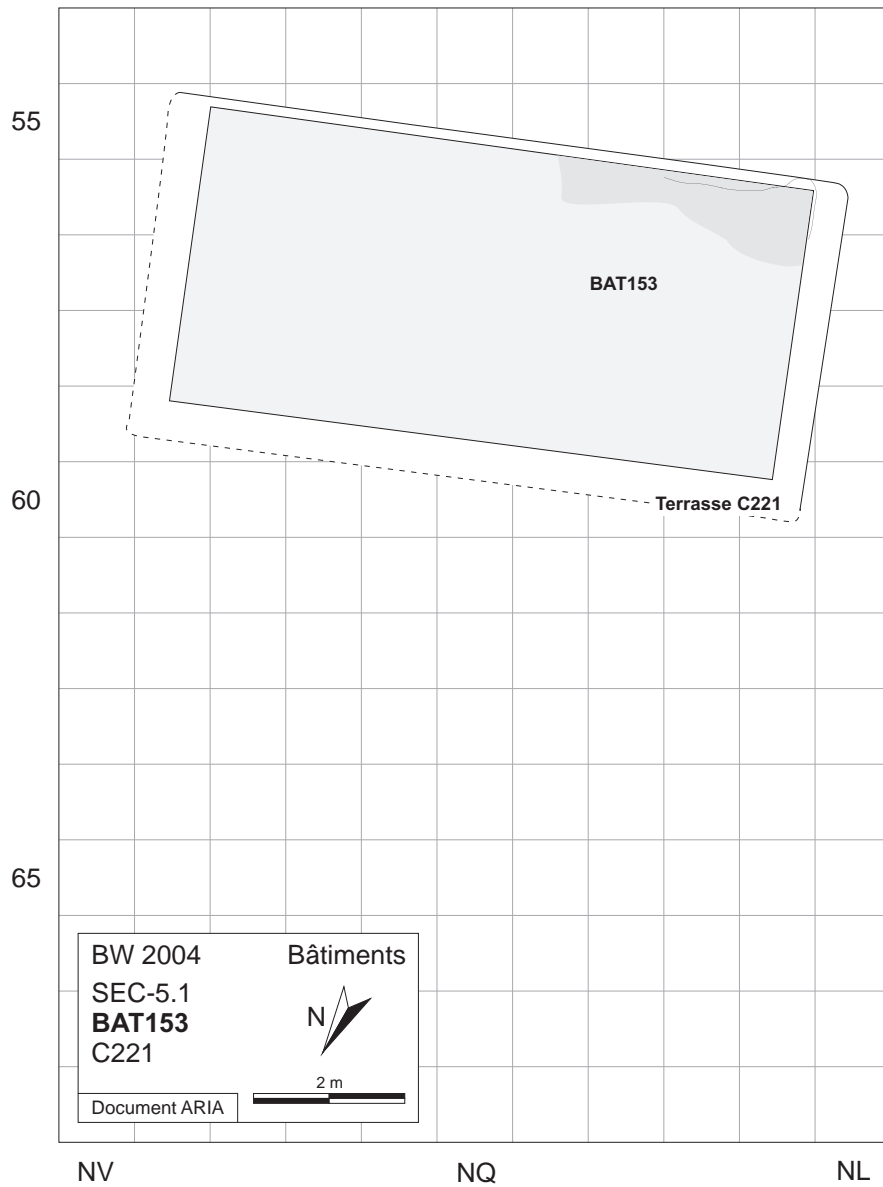
QV  
ARIA S.A.  
1950  
Sion

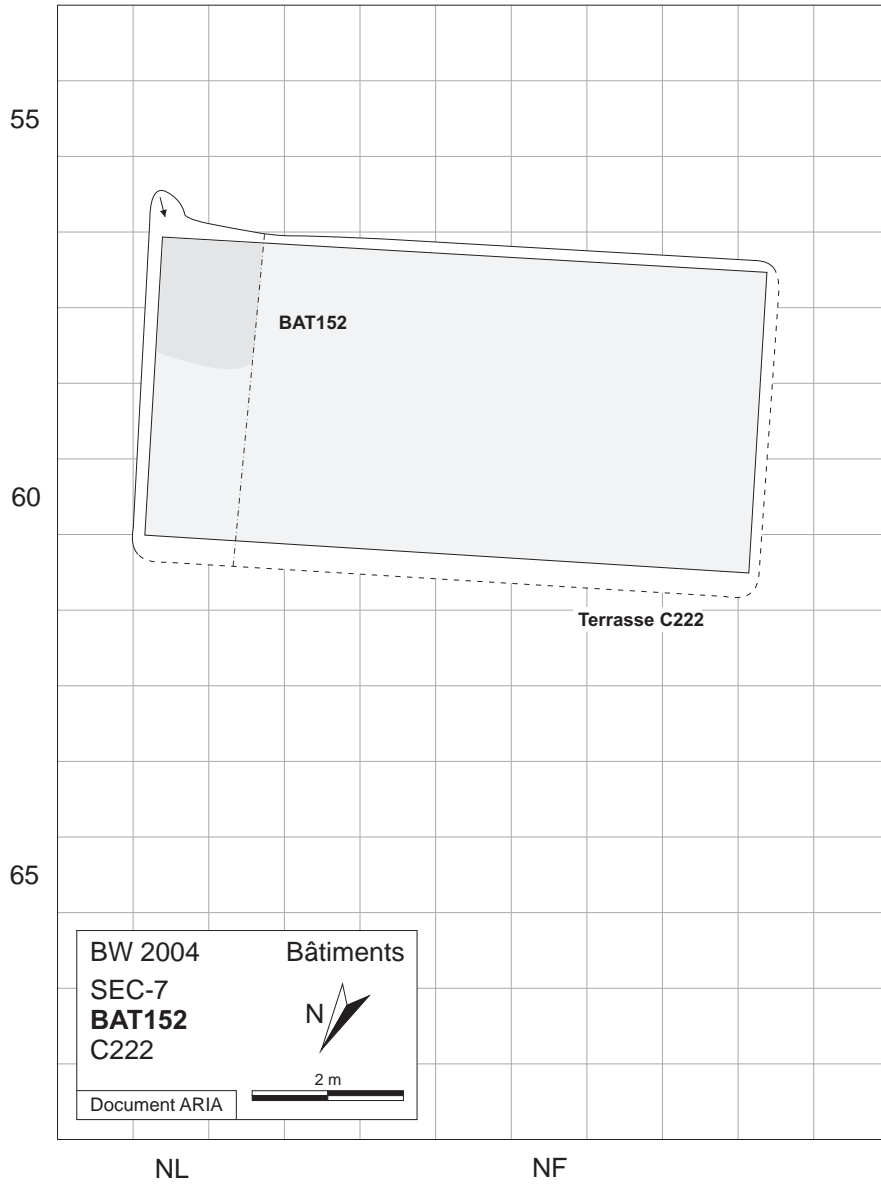
QQ

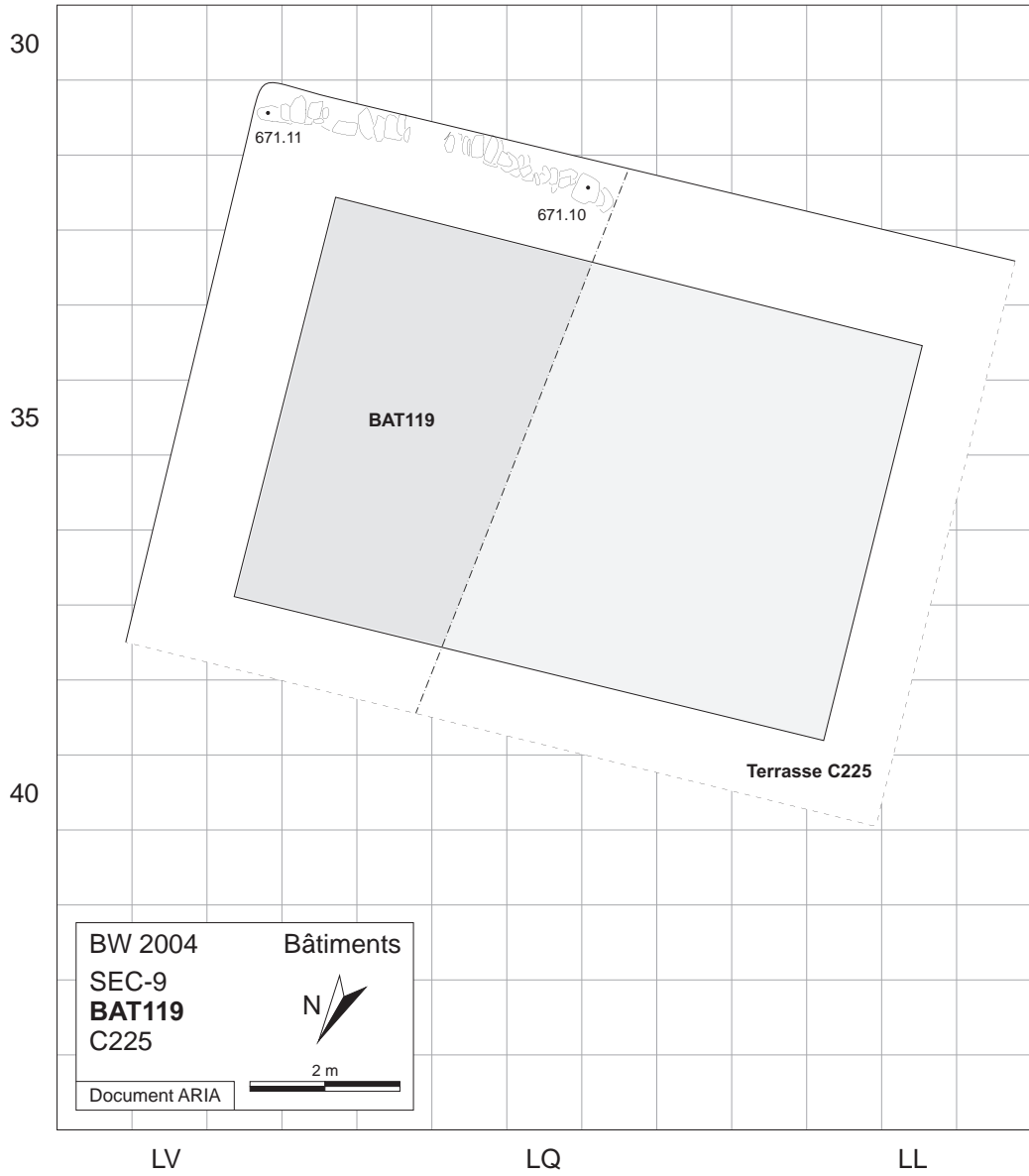
QL



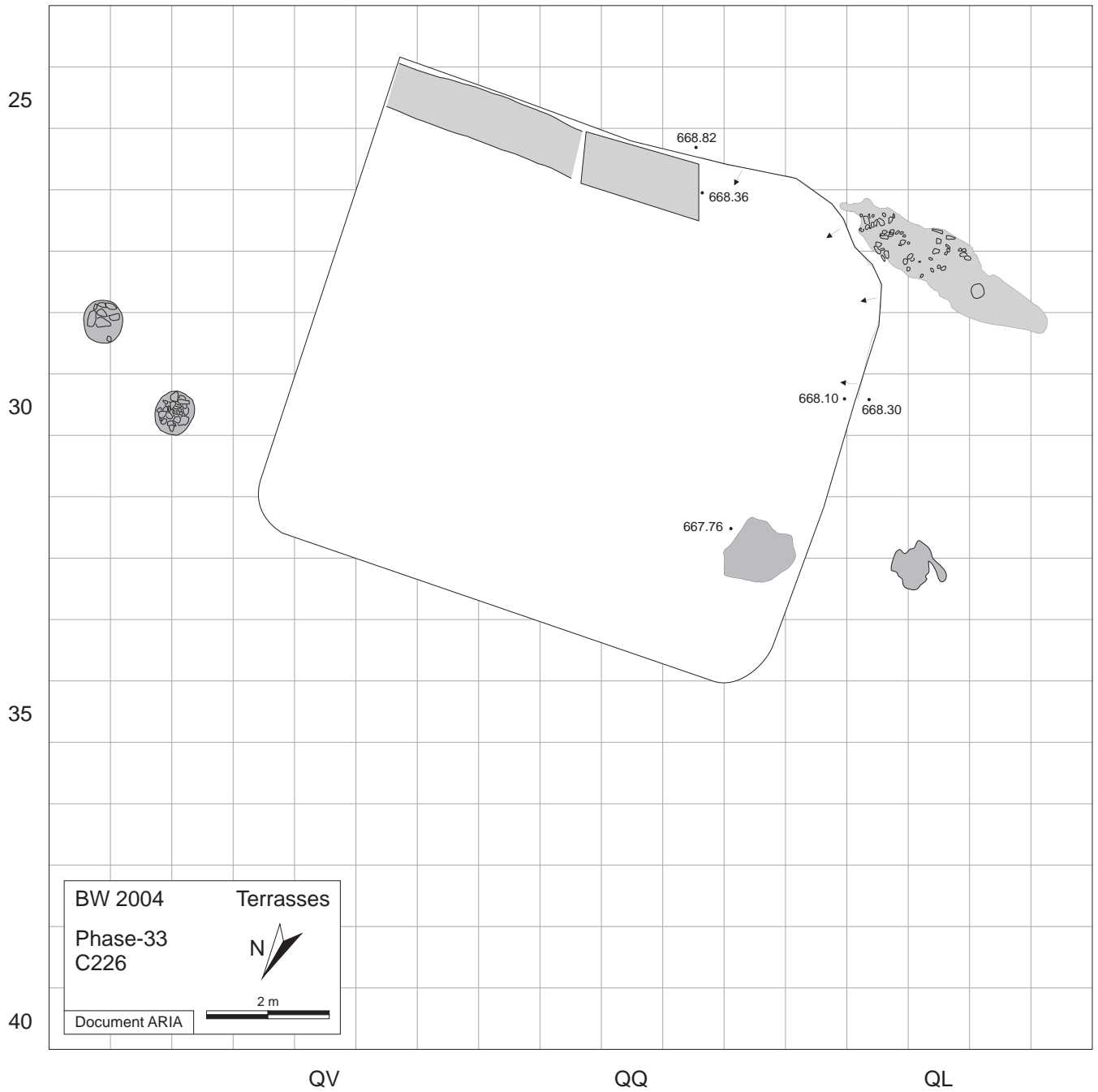


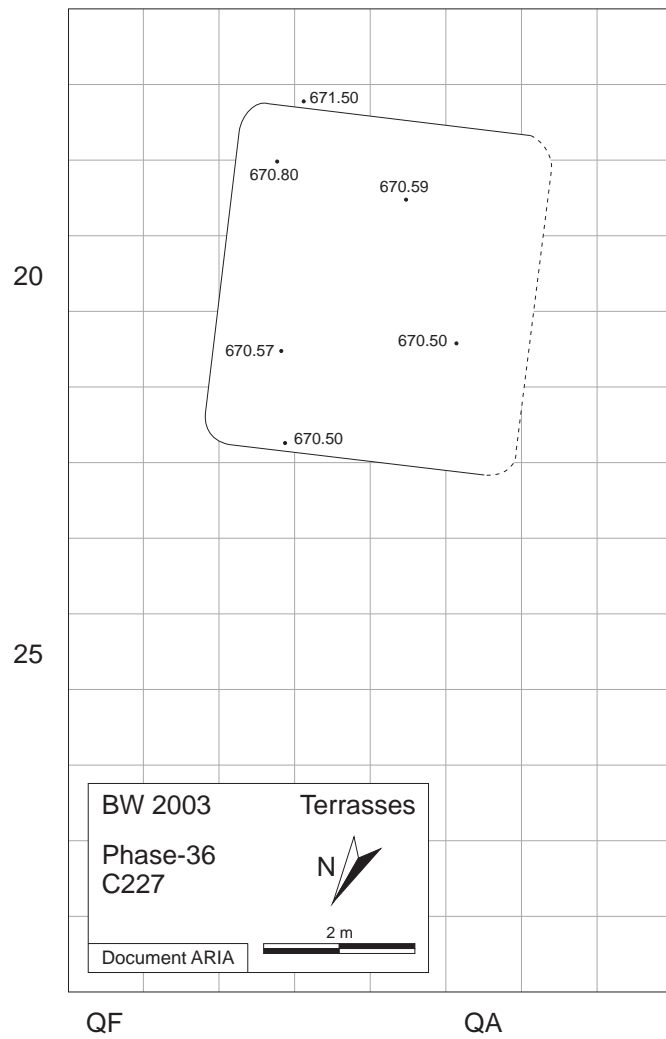


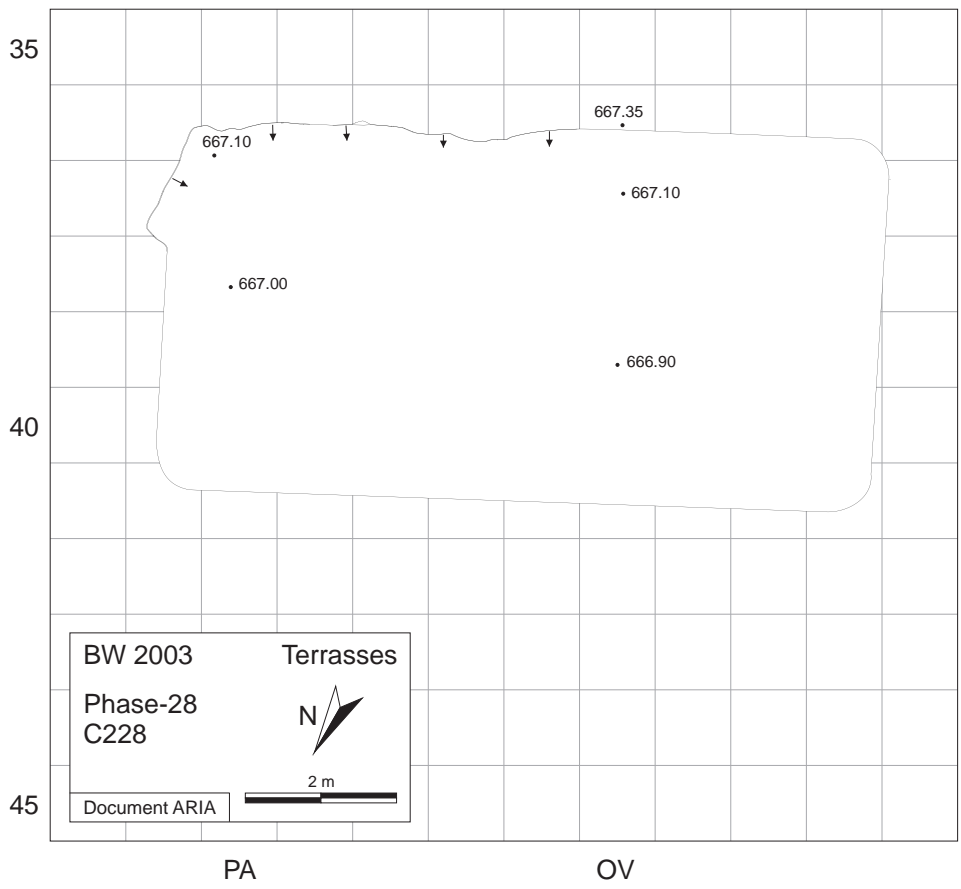


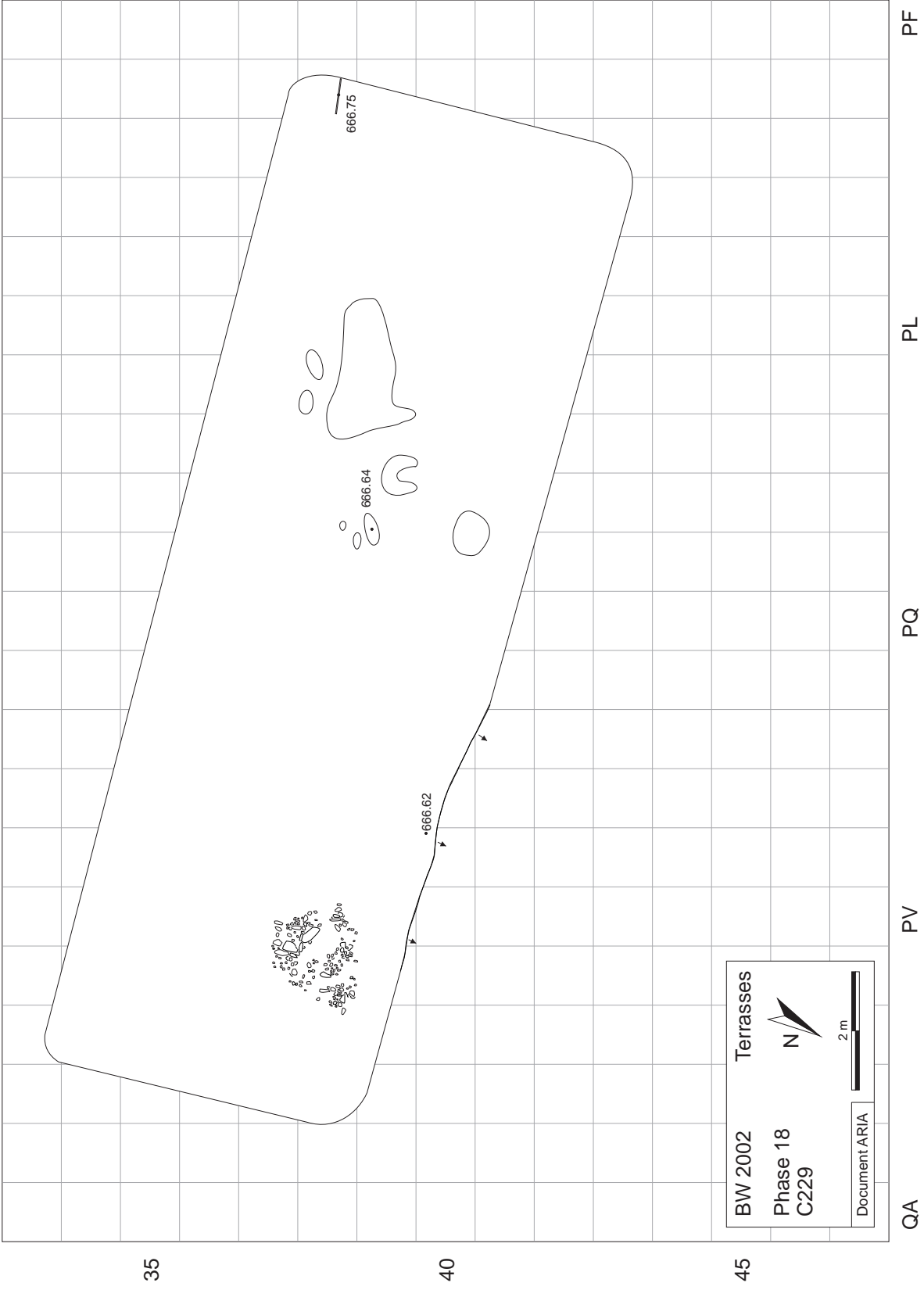












35

40

45

QA

PV

PQ

PL

PF

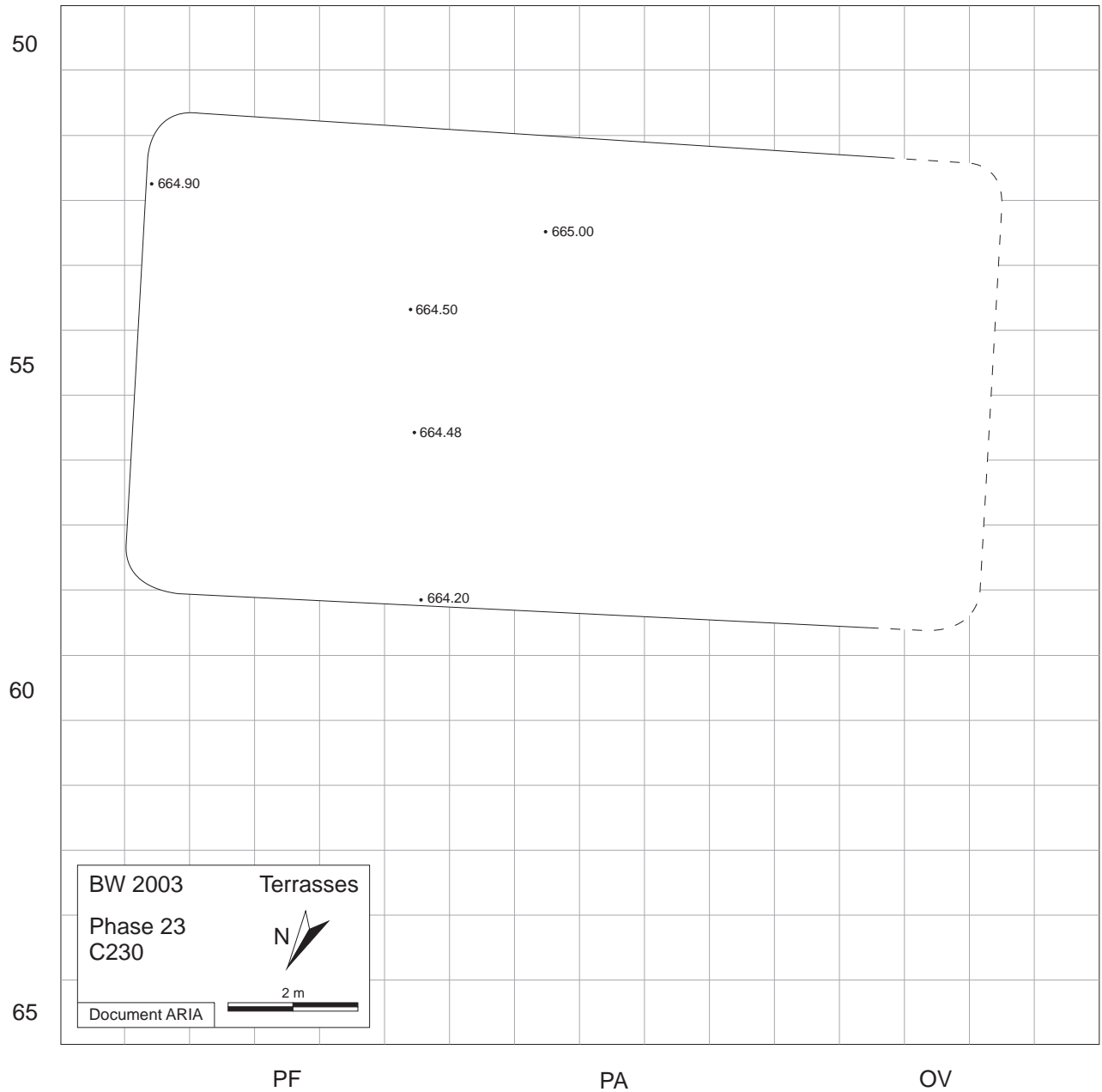
BW 2002  
Phase 18  
C229

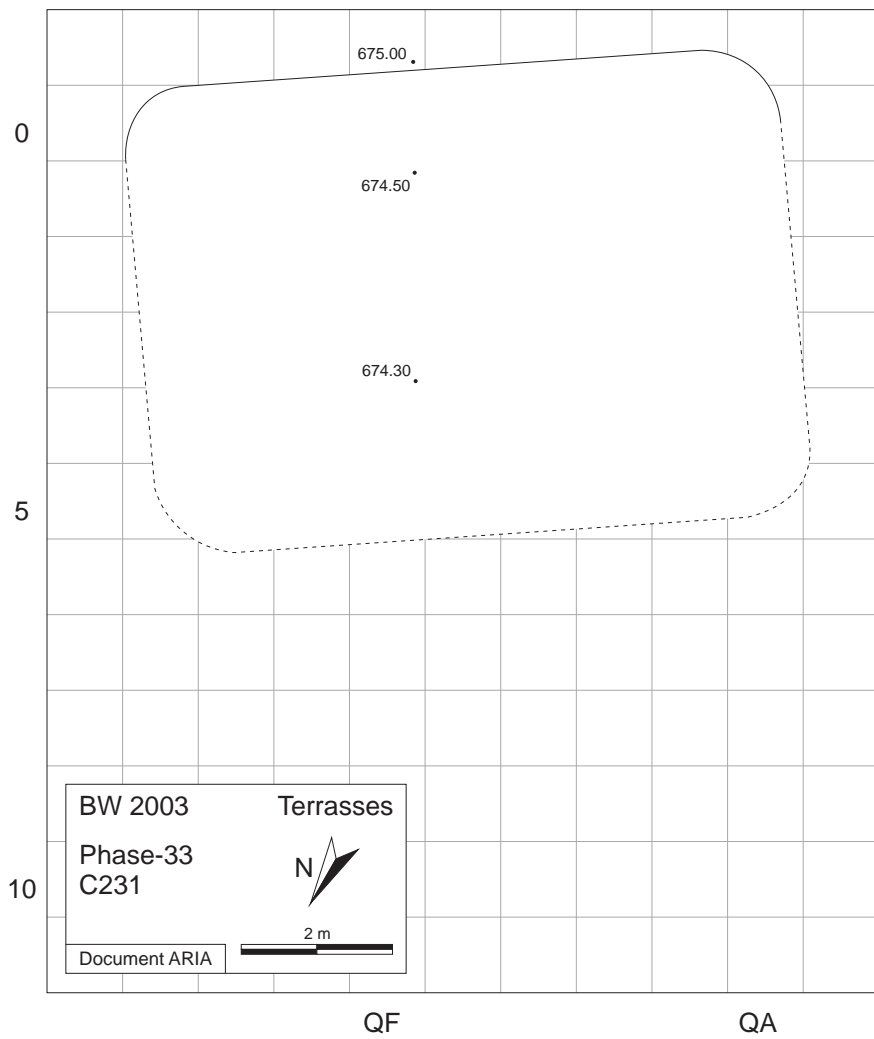
Terrasses

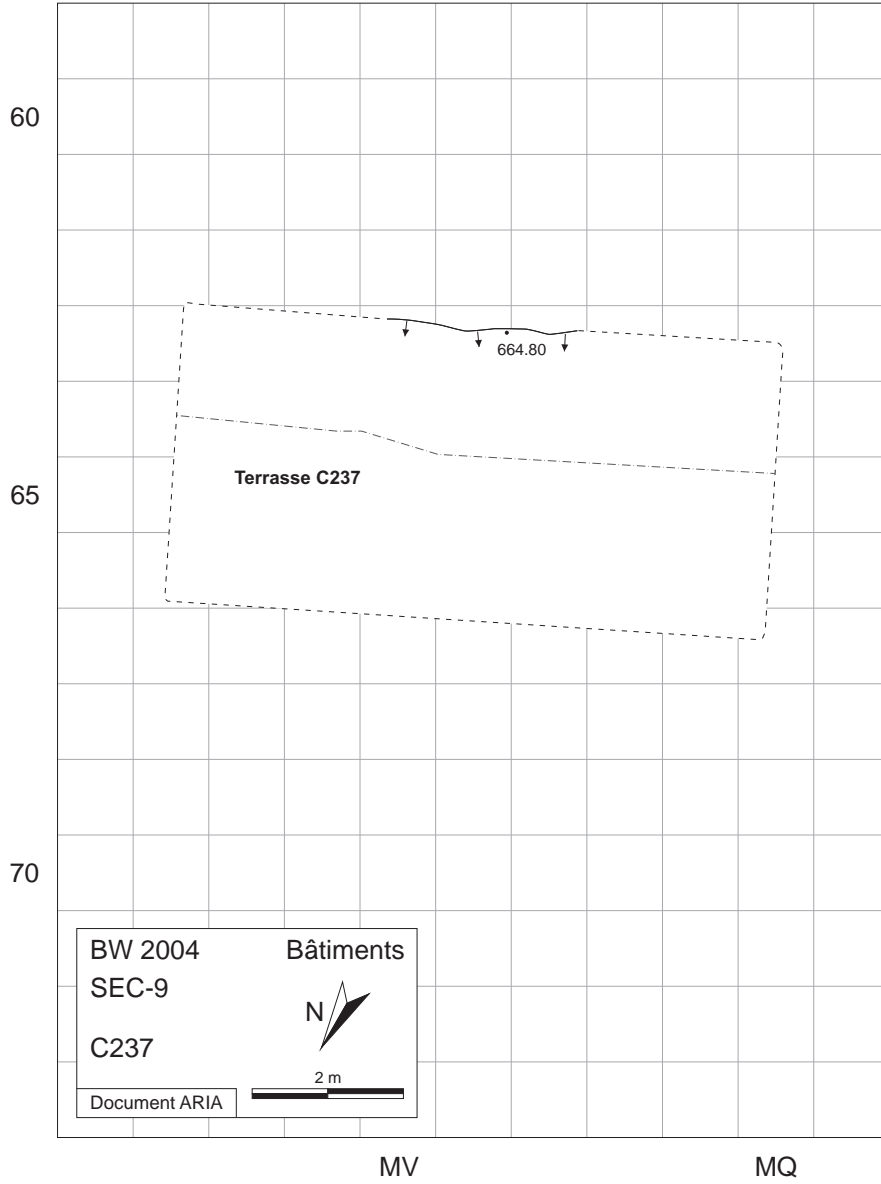
Document ARIA

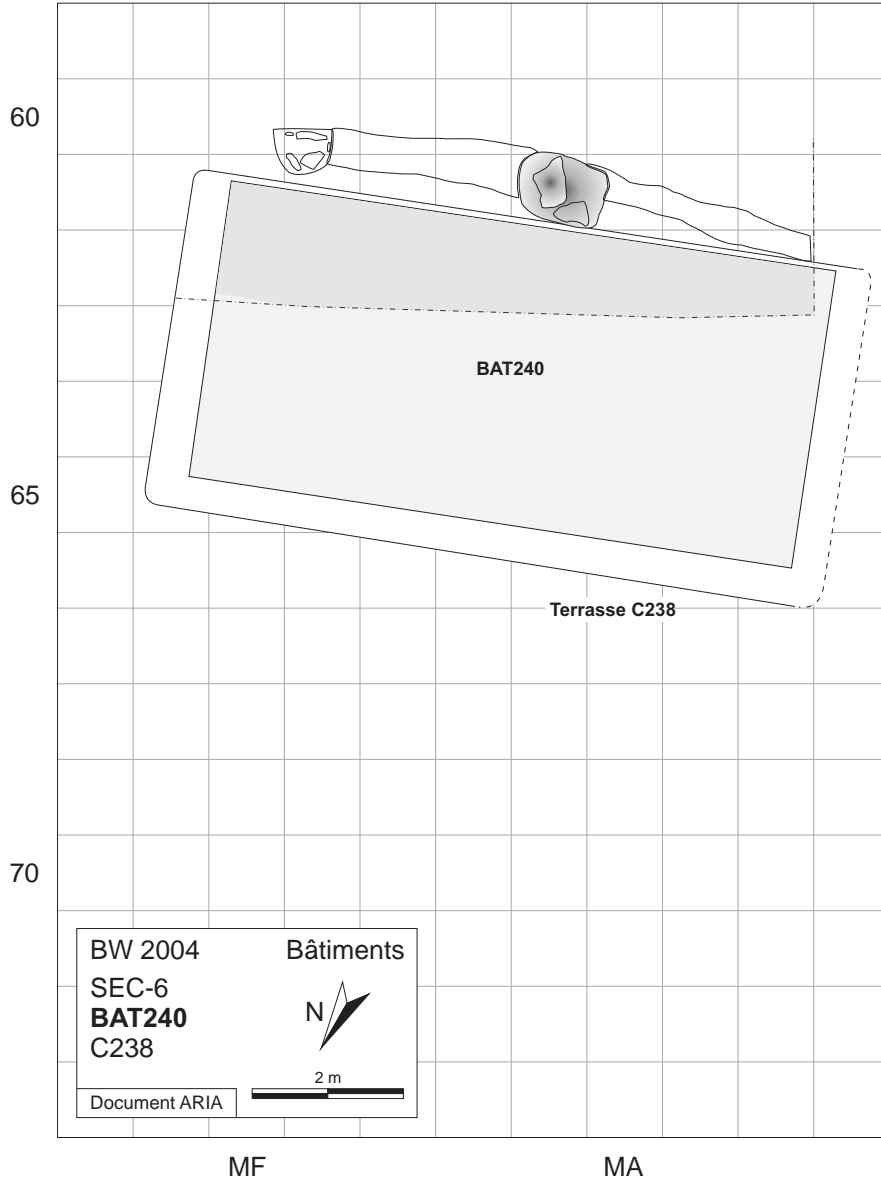
N

2 m

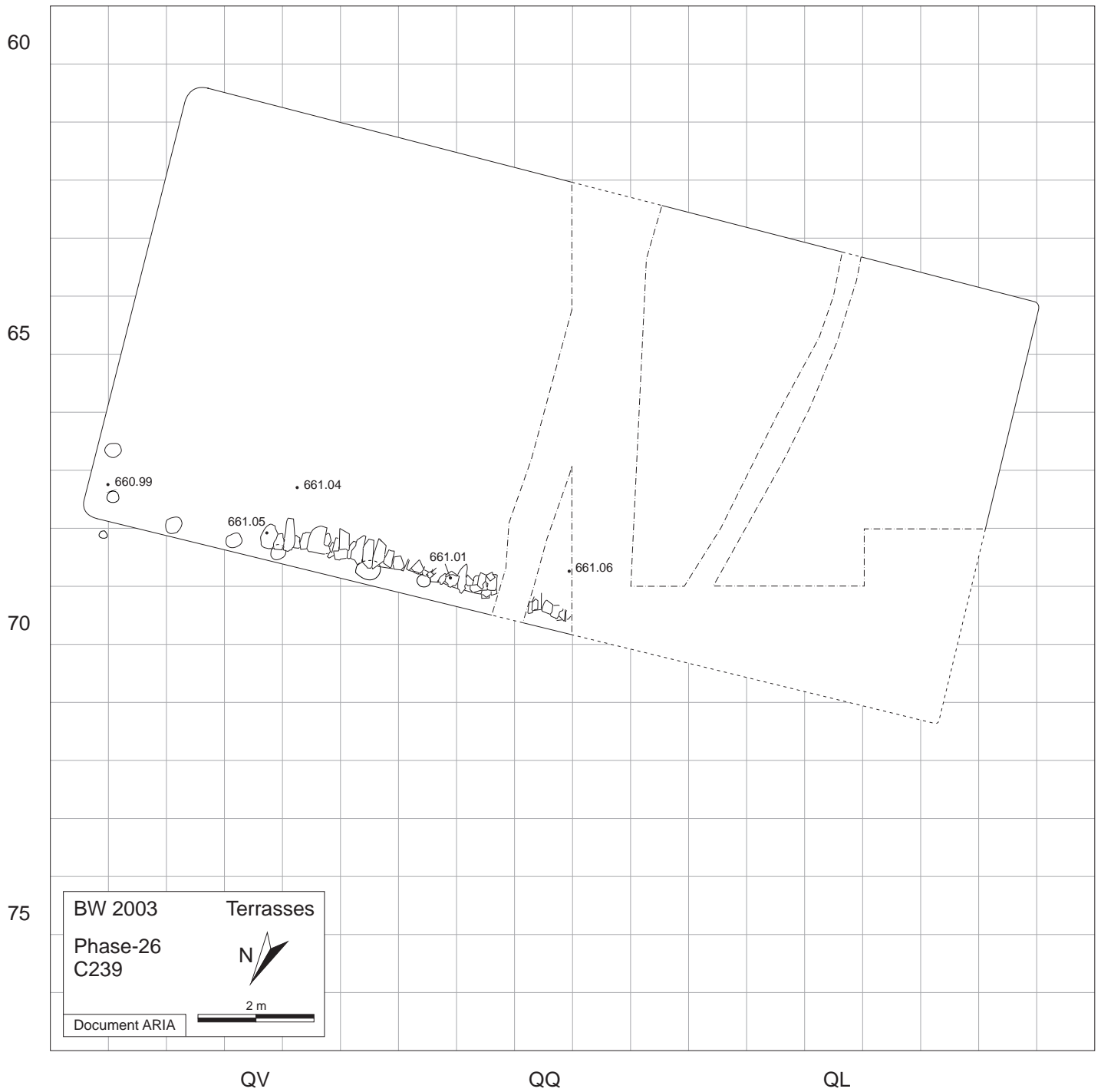





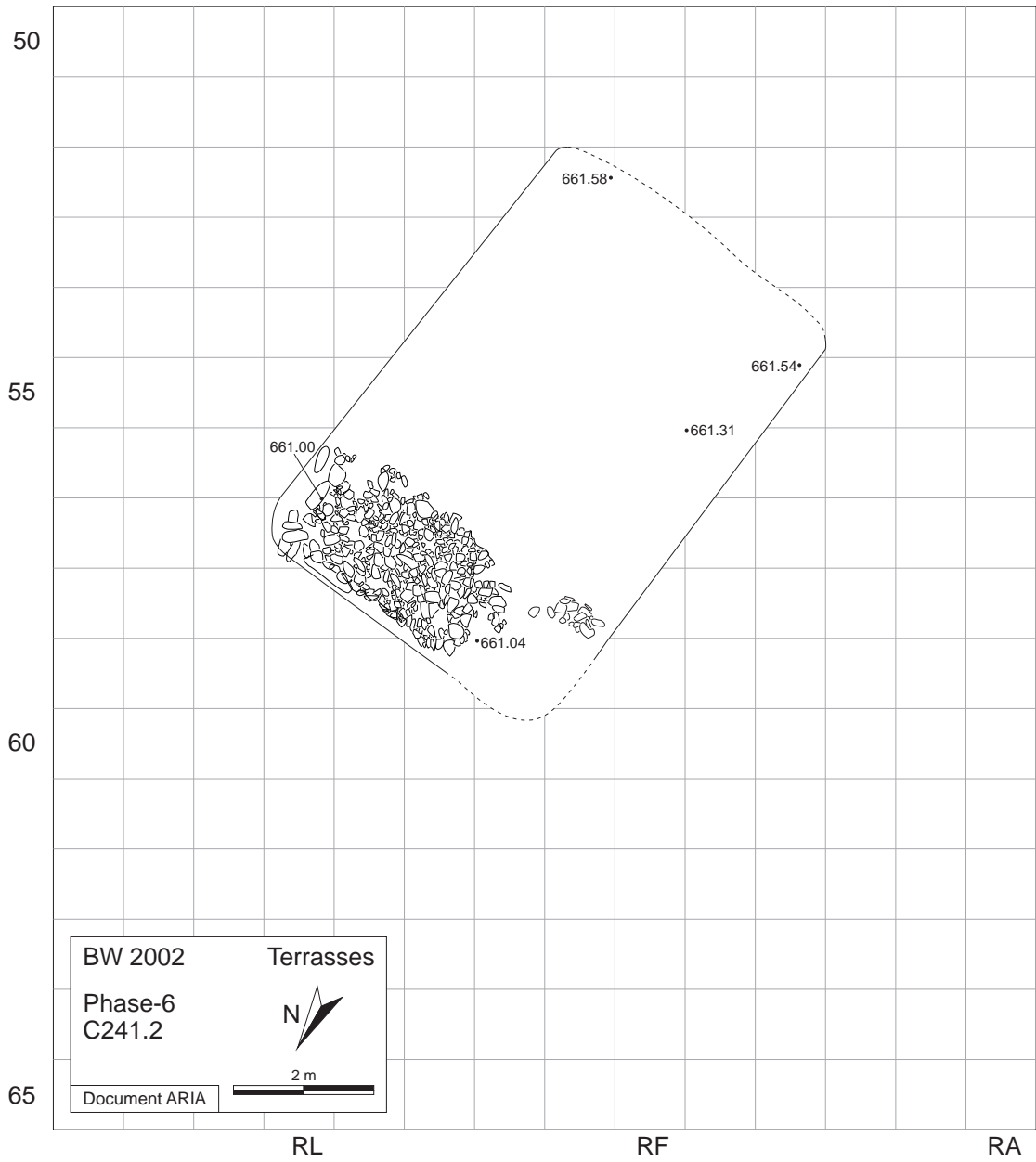


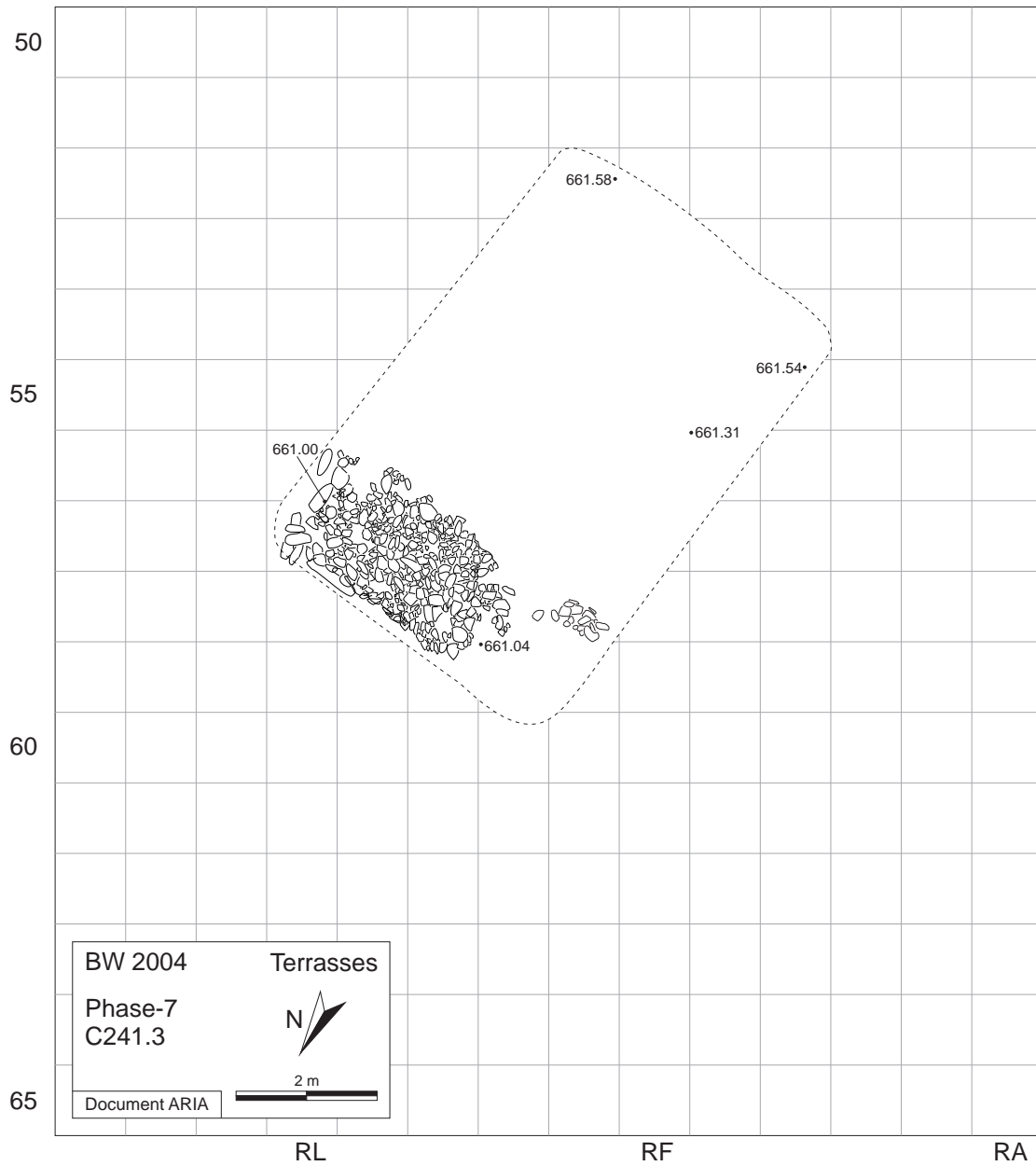


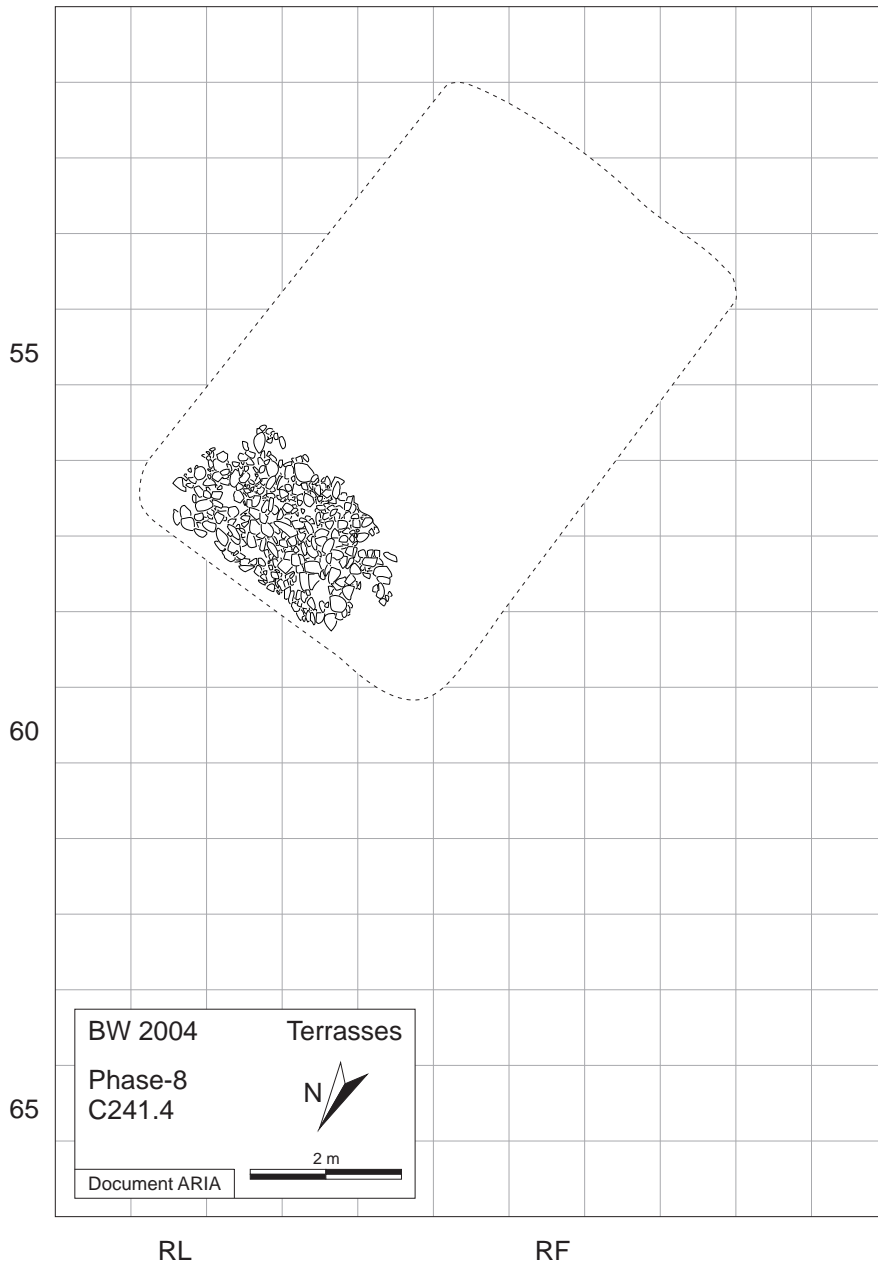


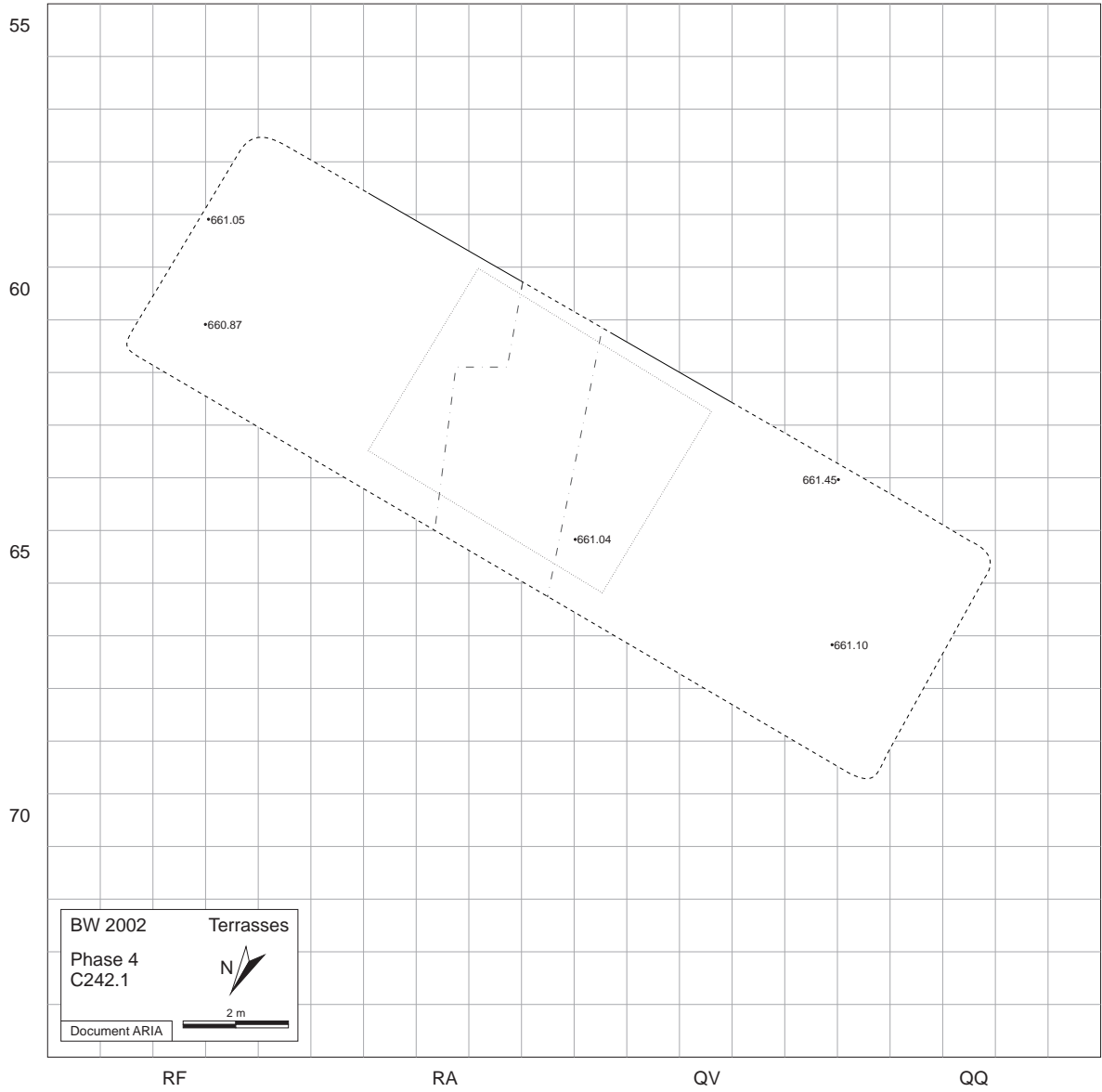


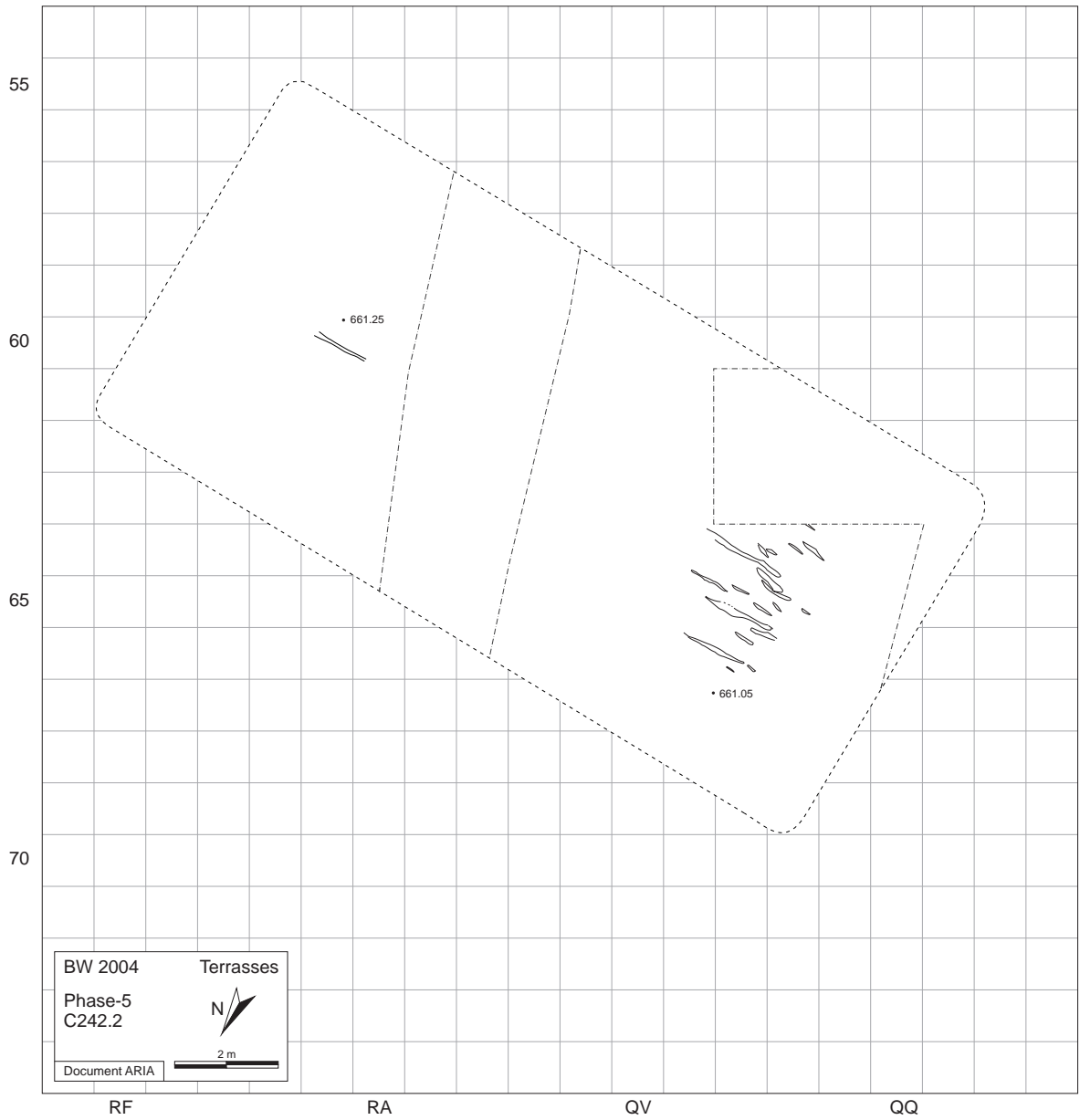


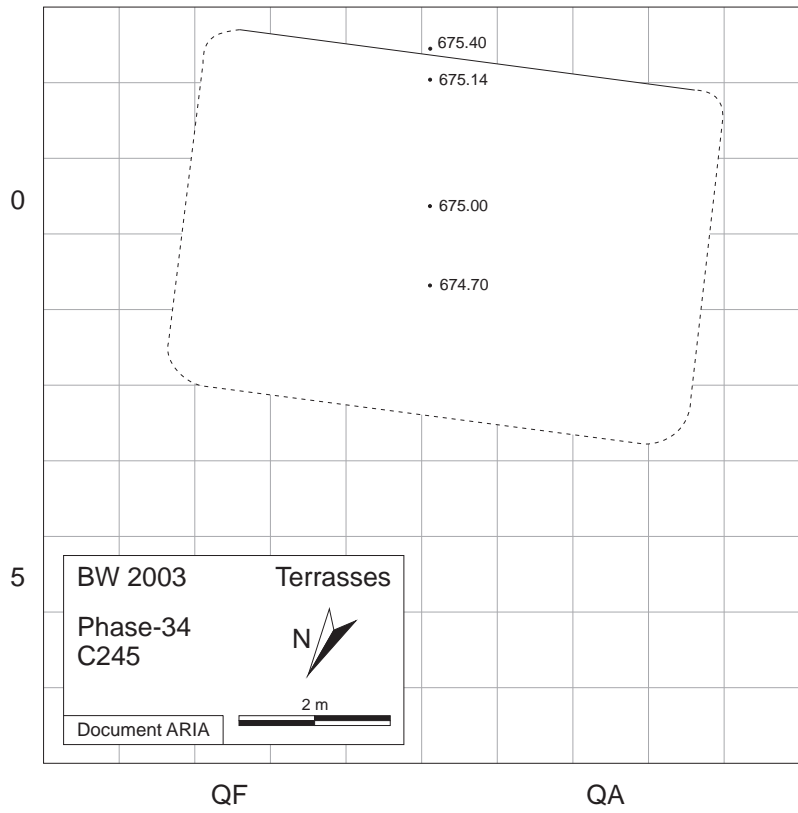




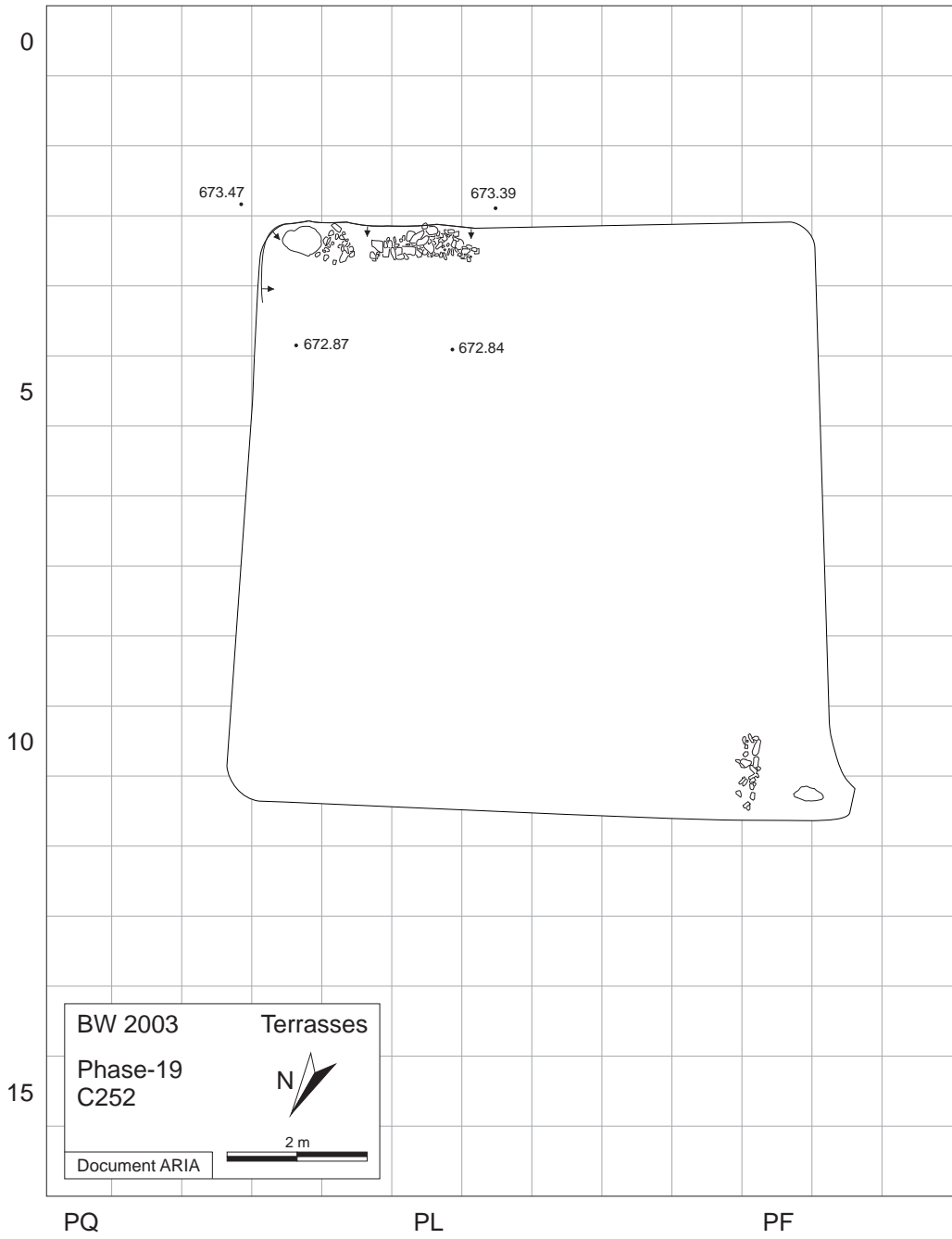


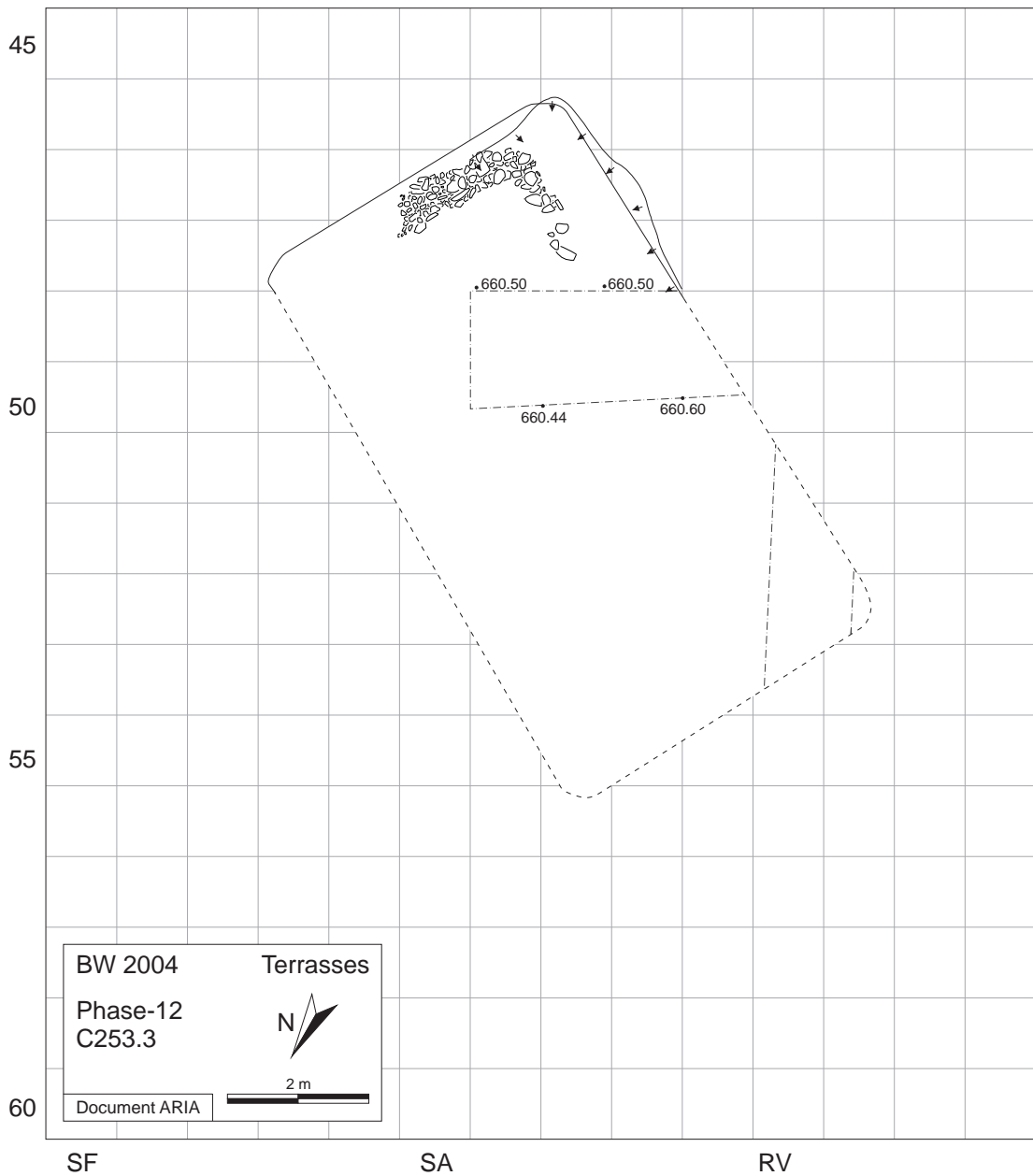


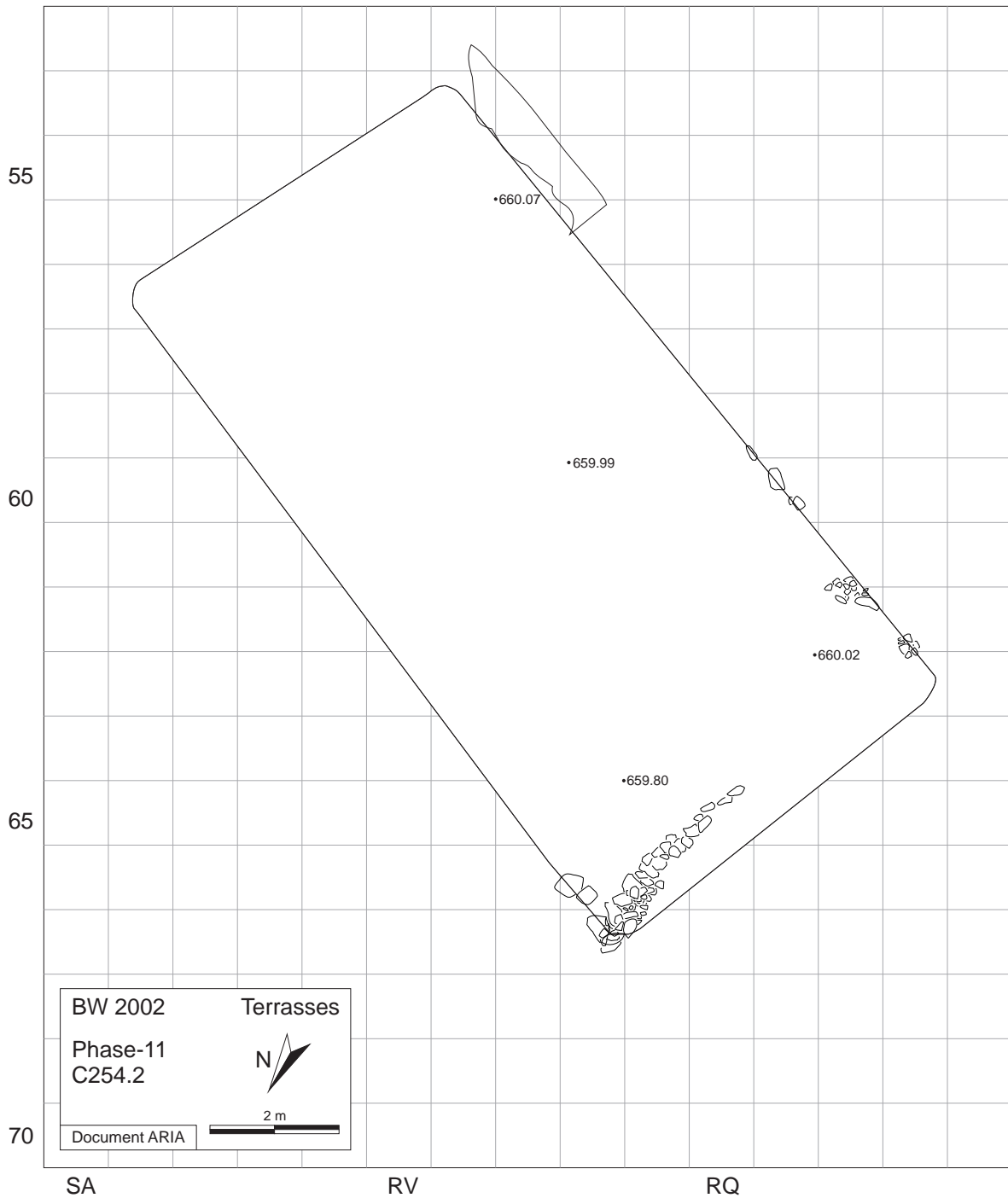


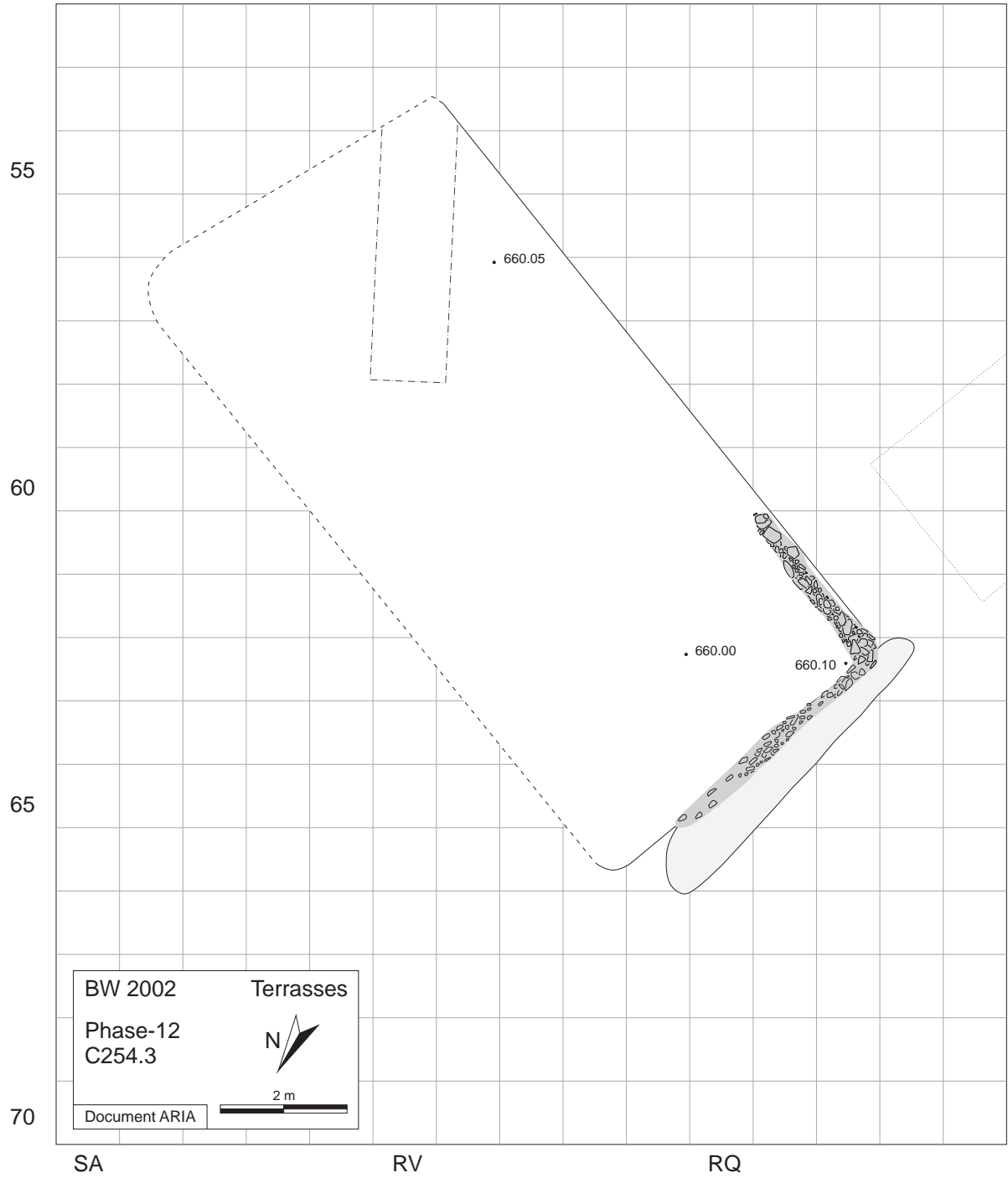


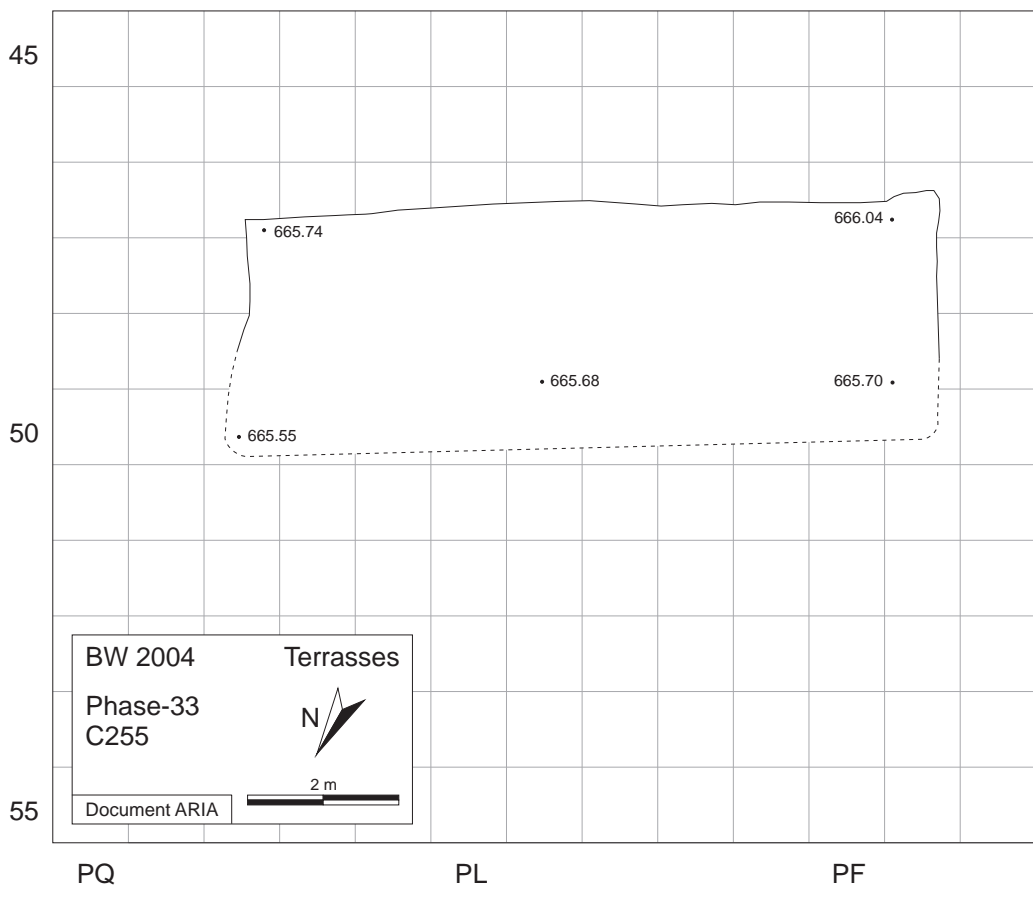


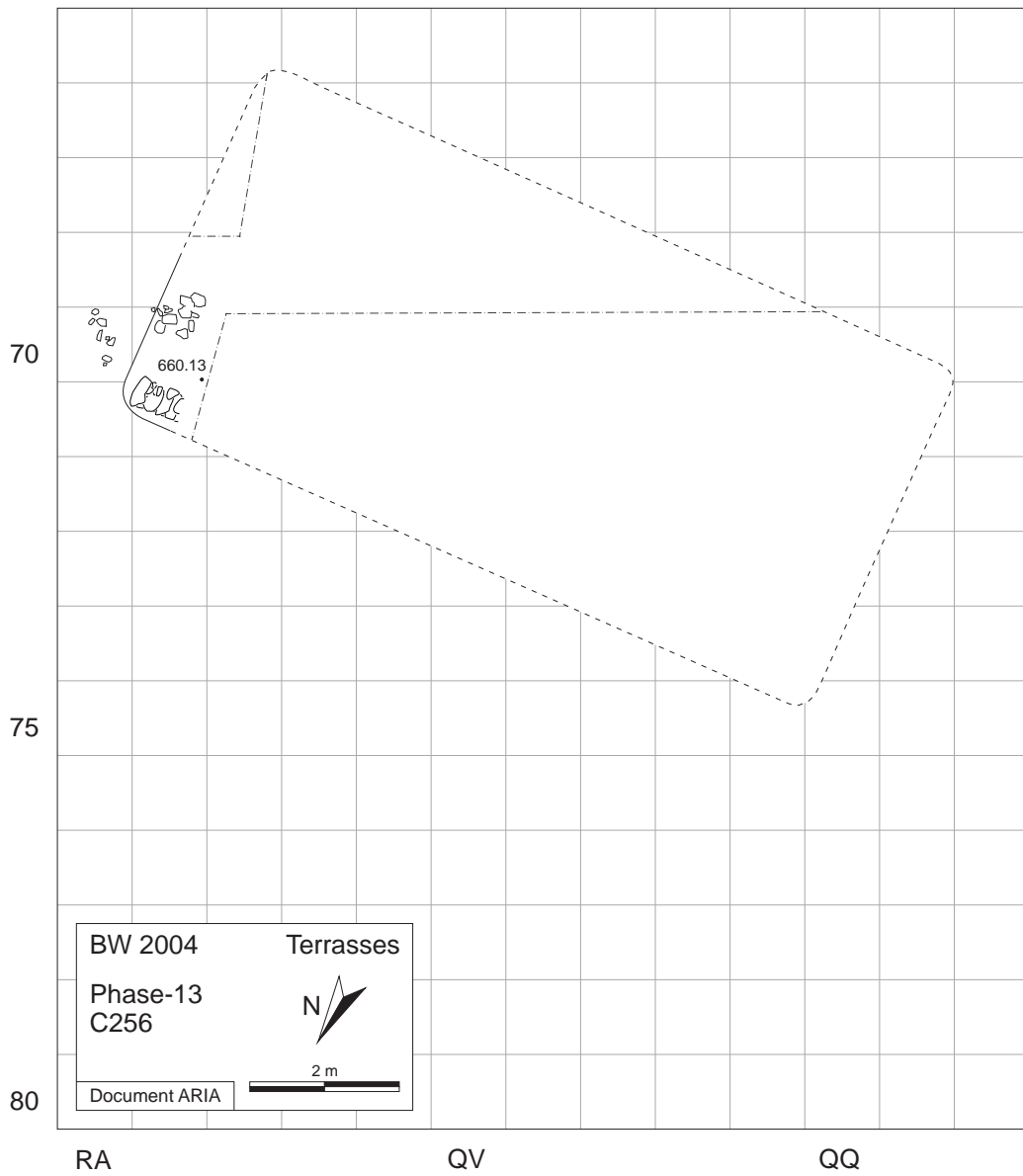


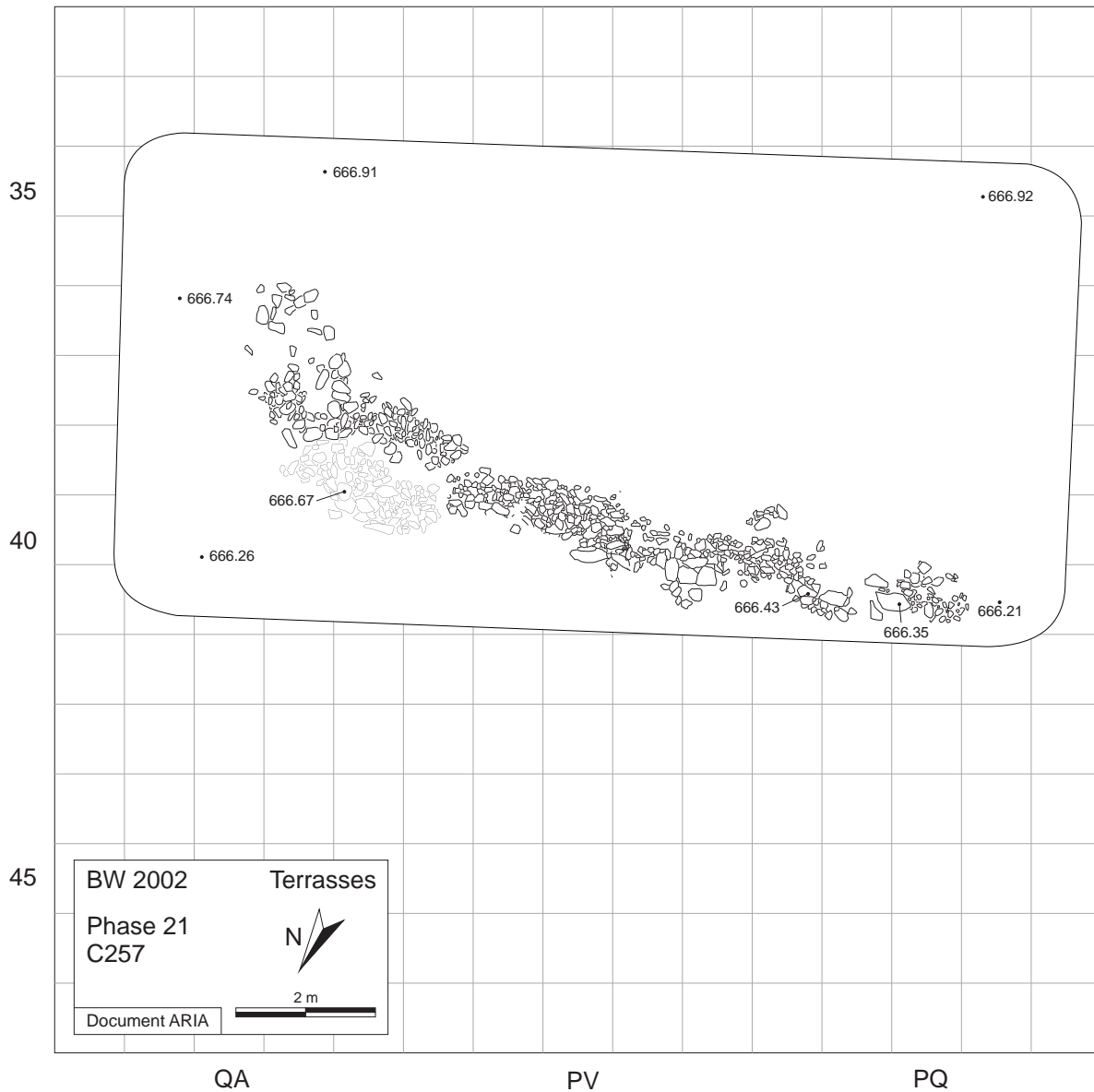


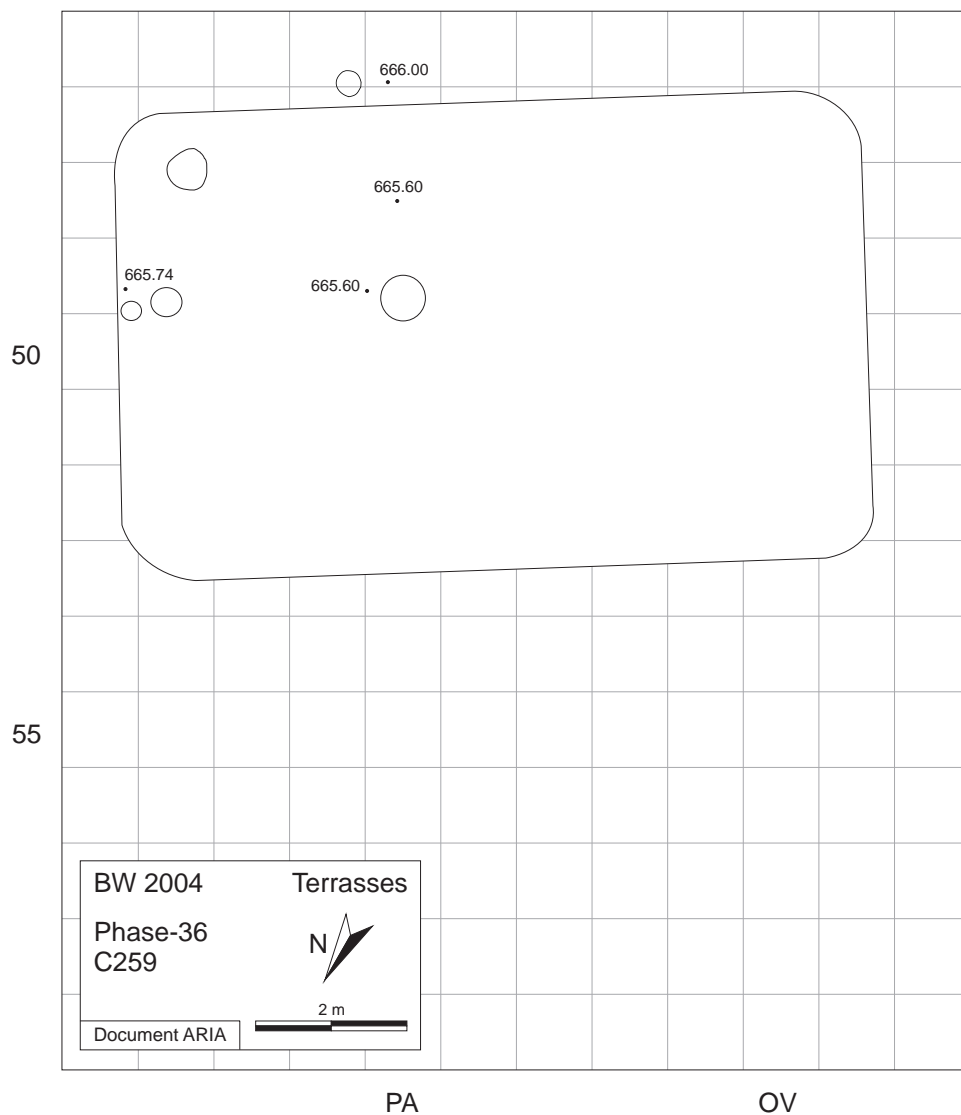




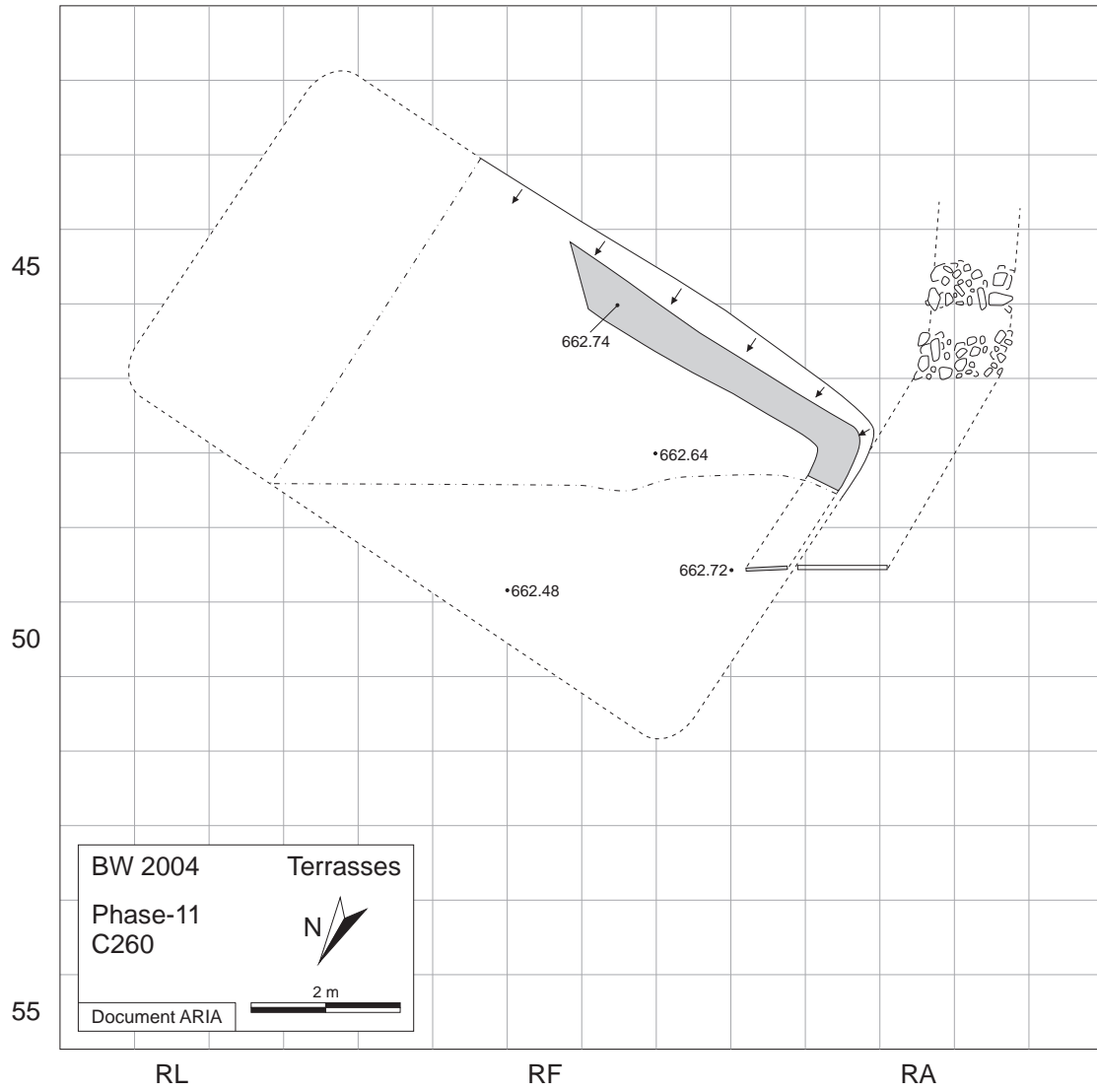


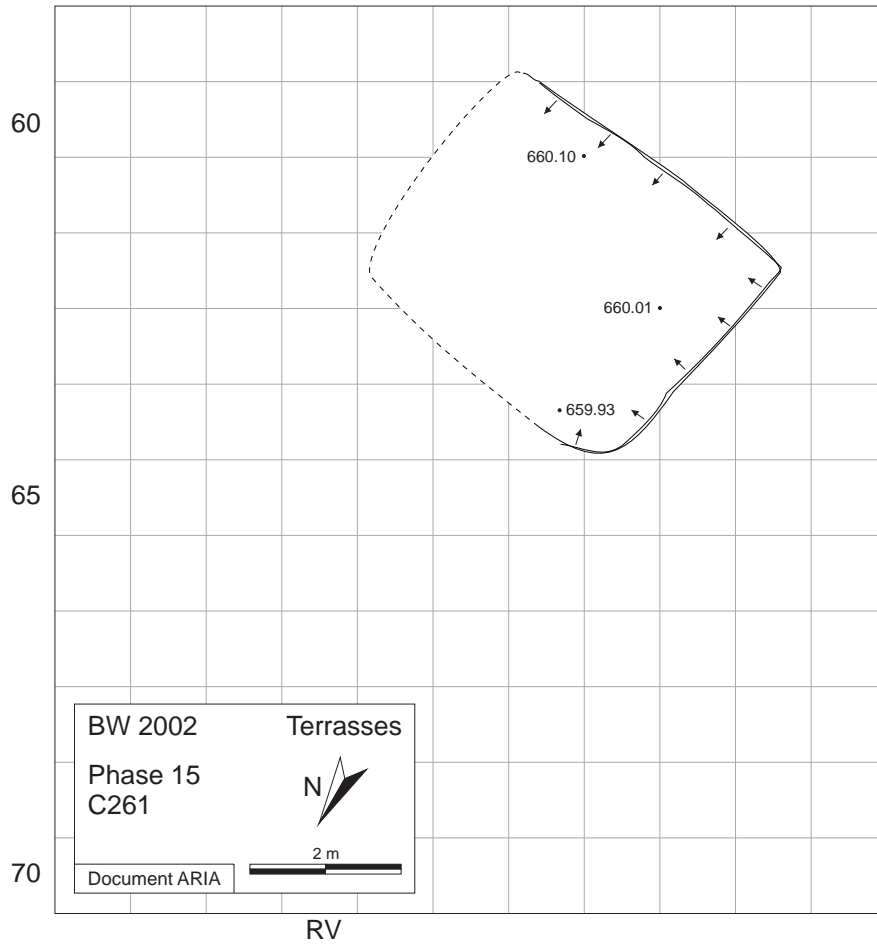


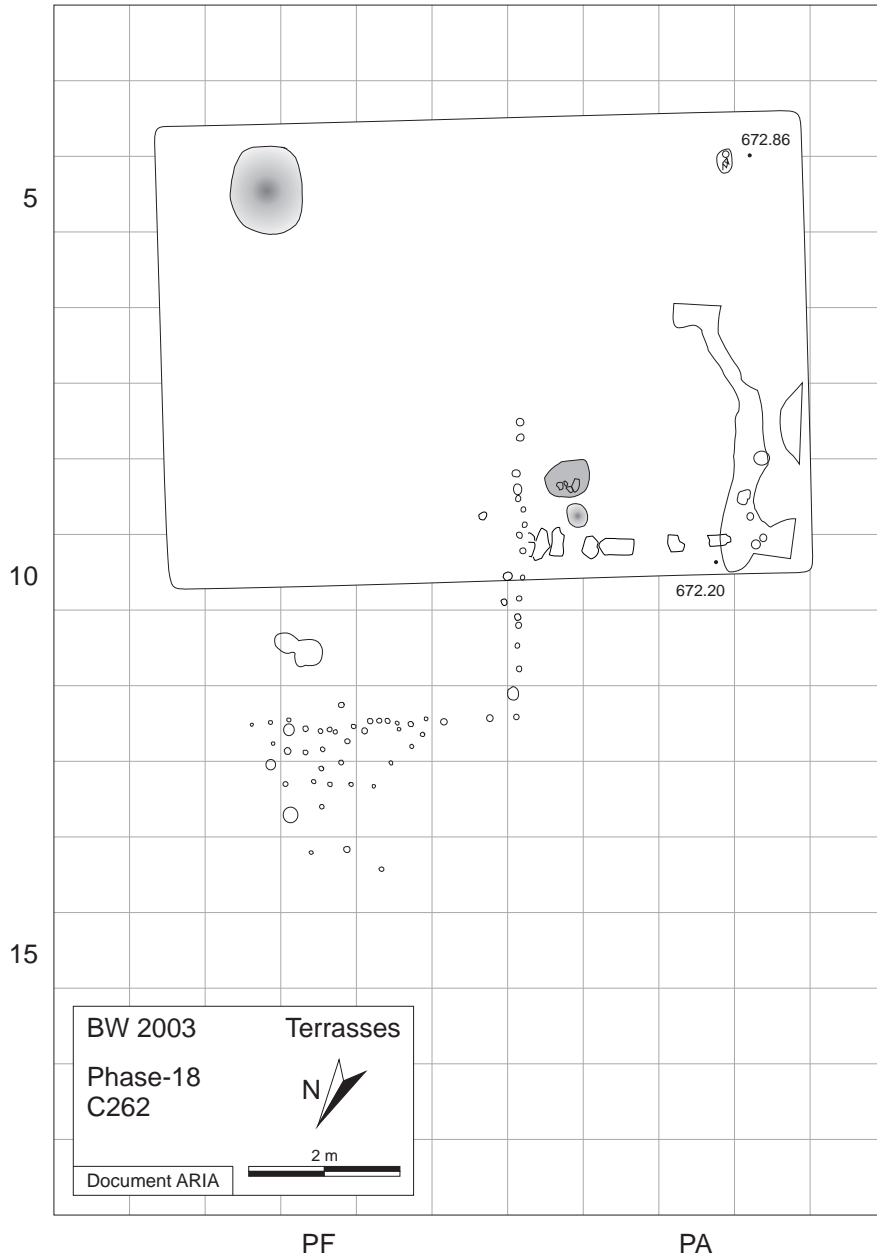


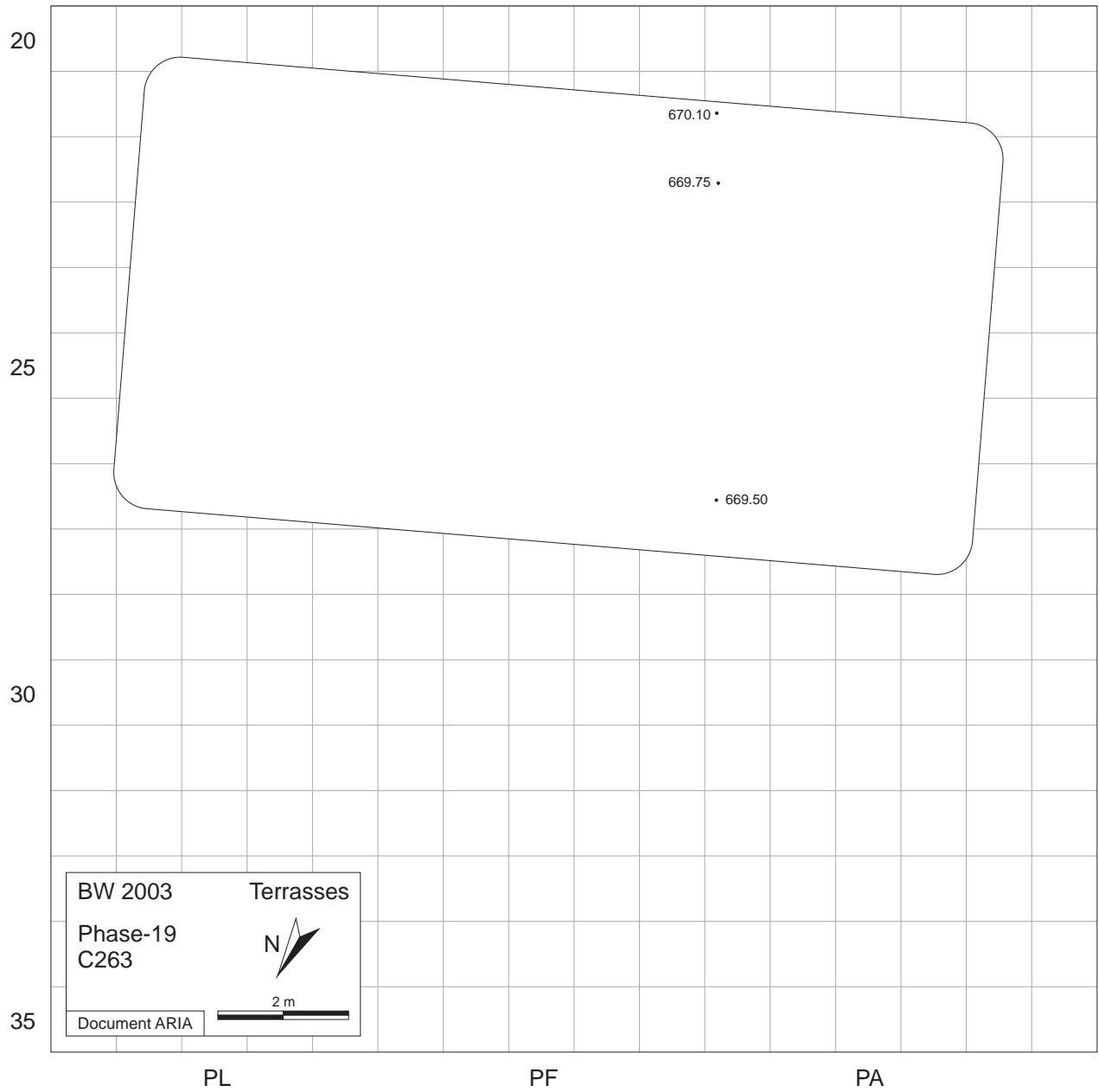


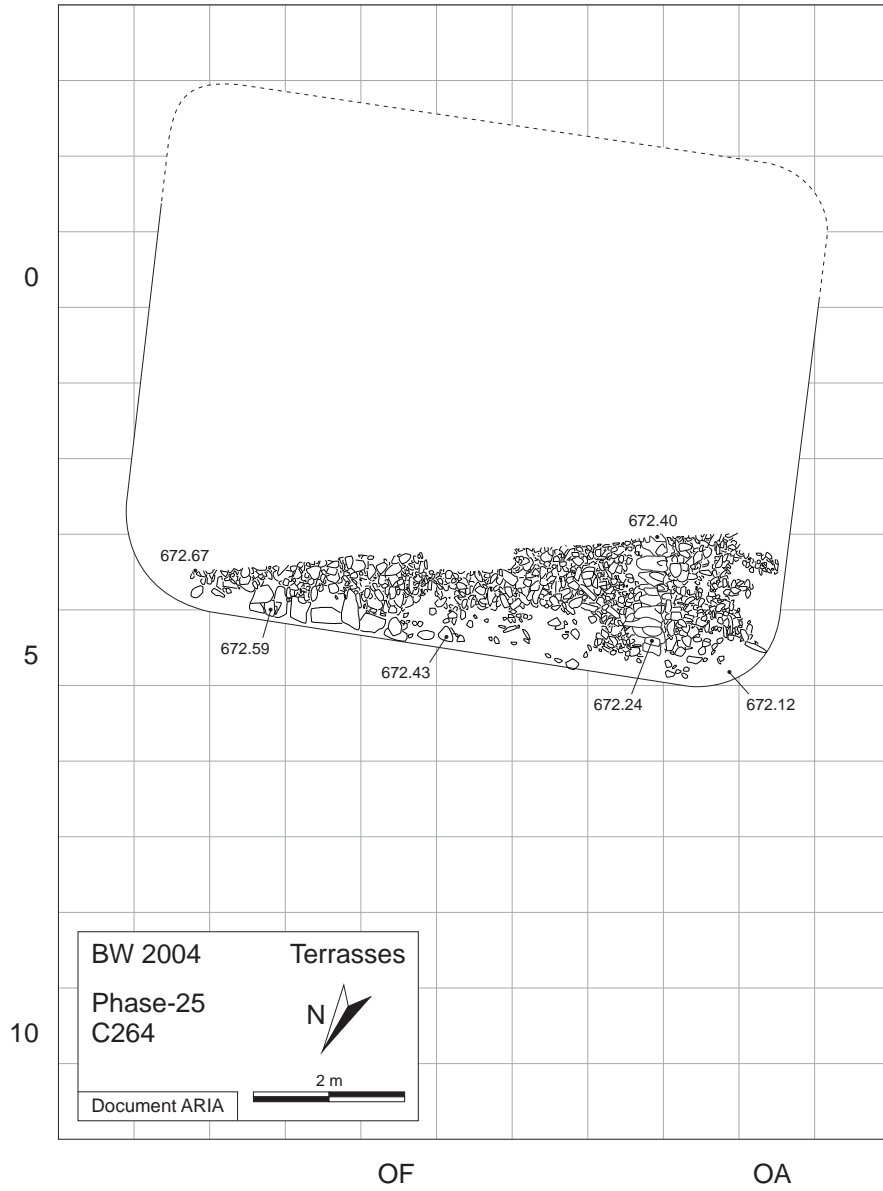


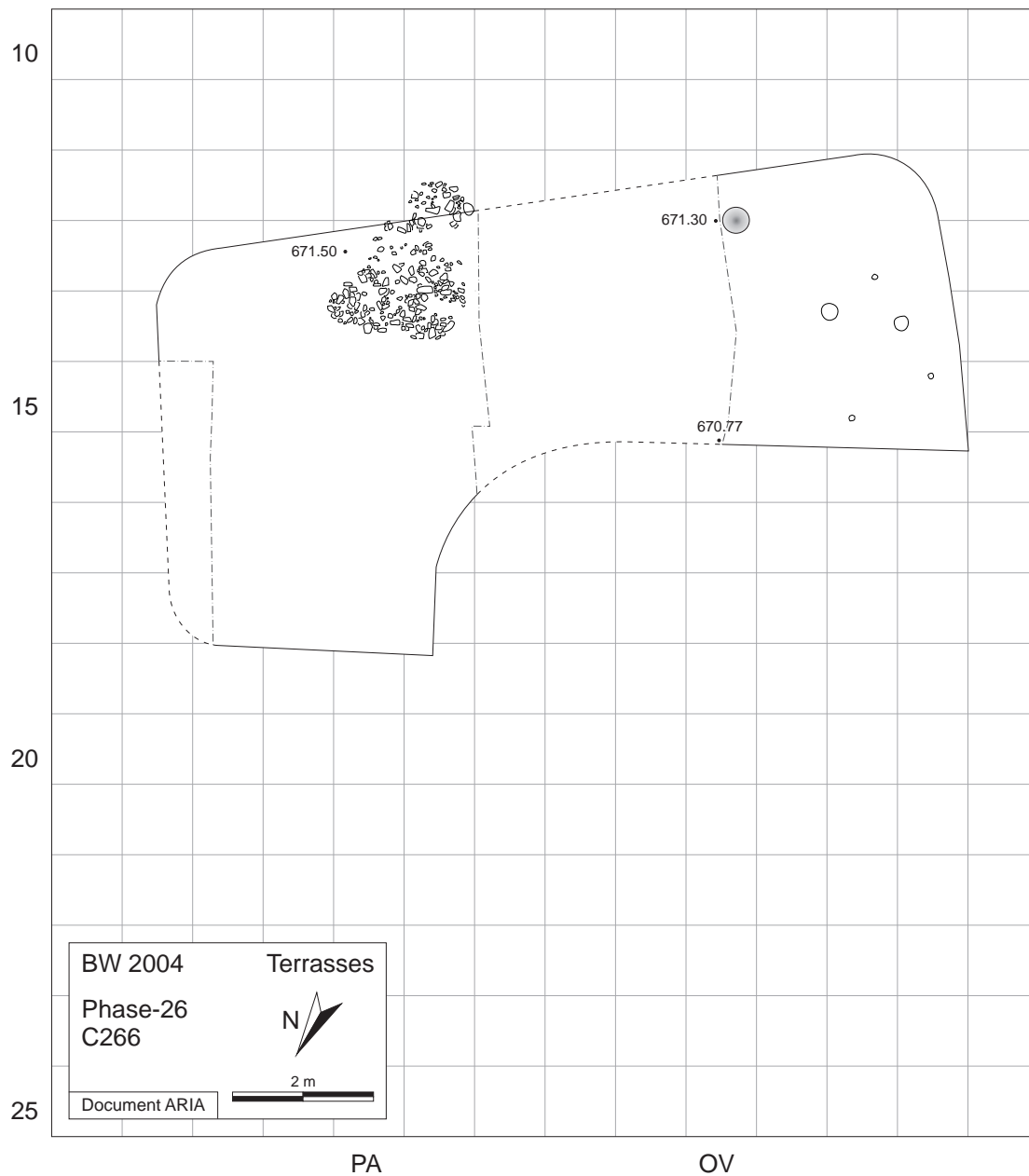


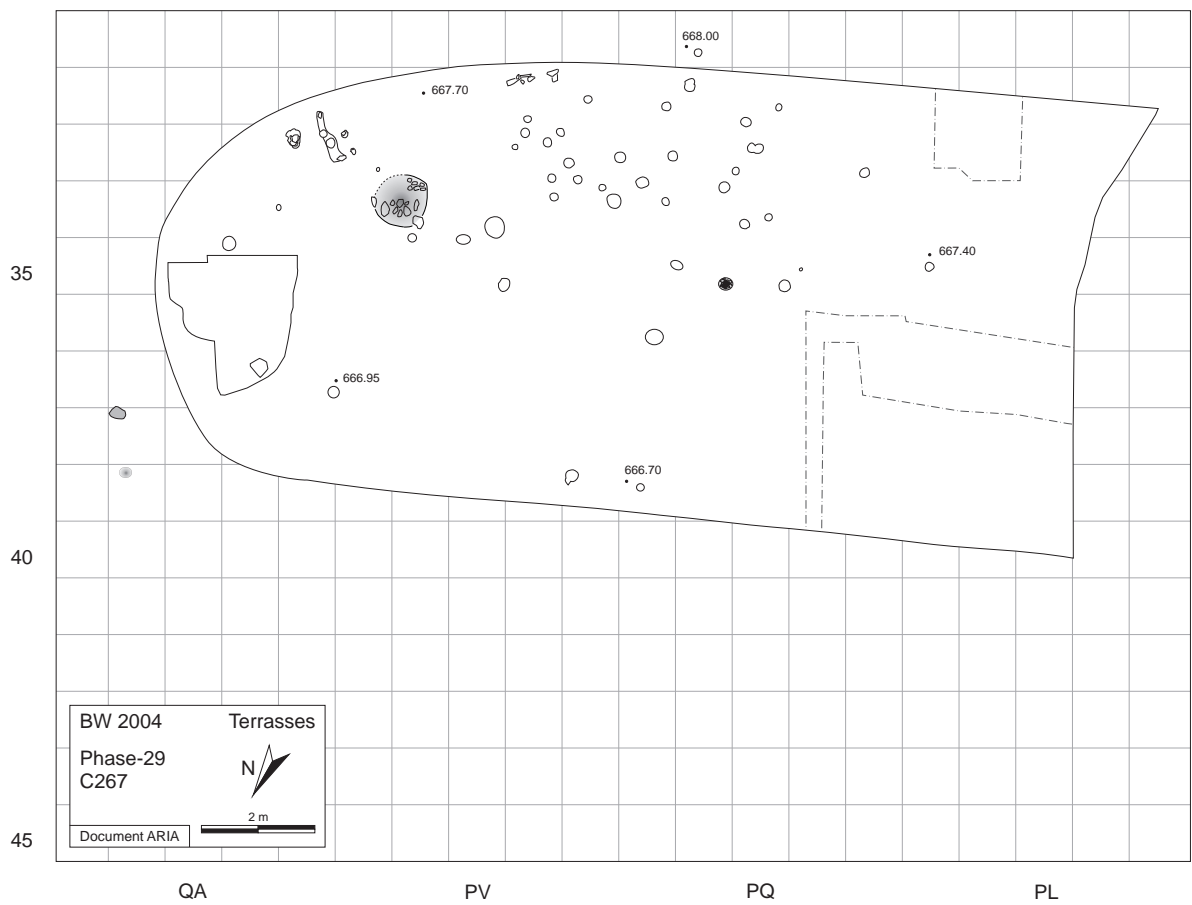


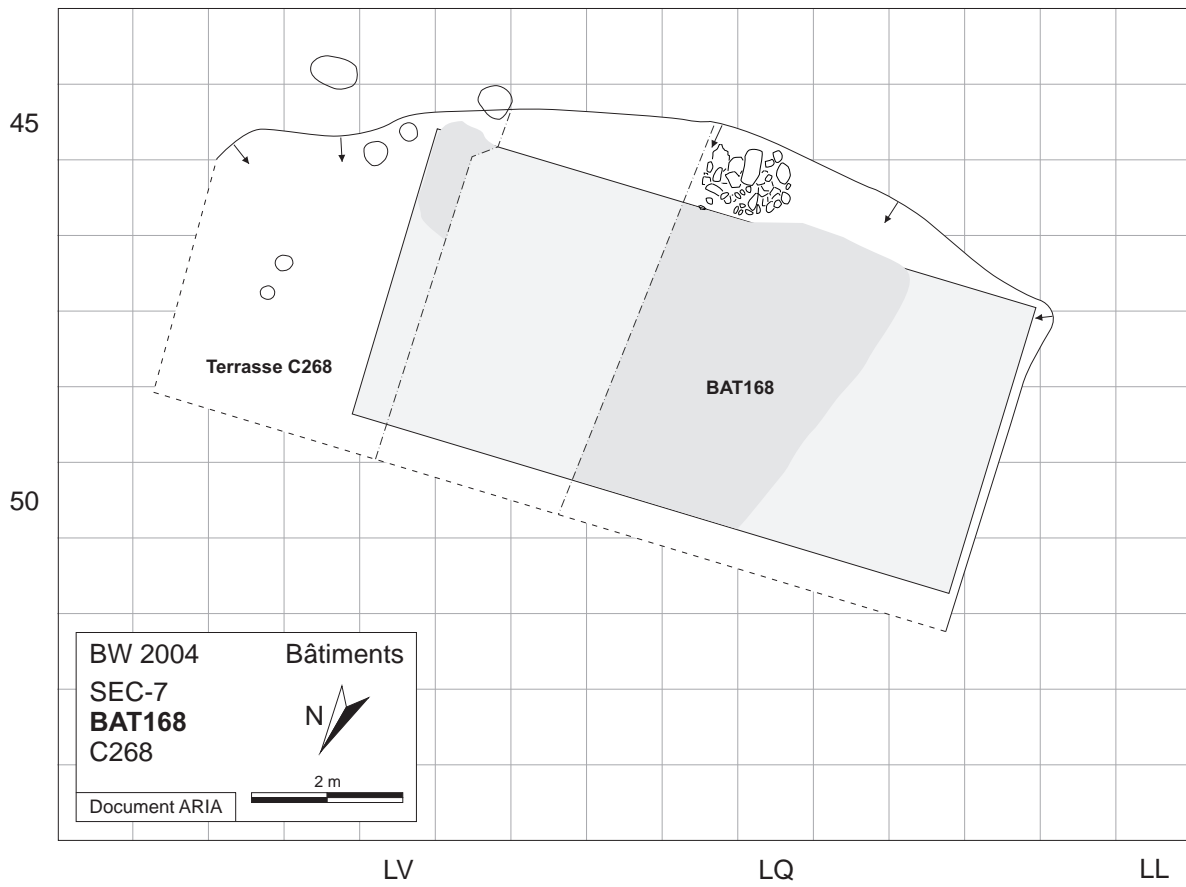




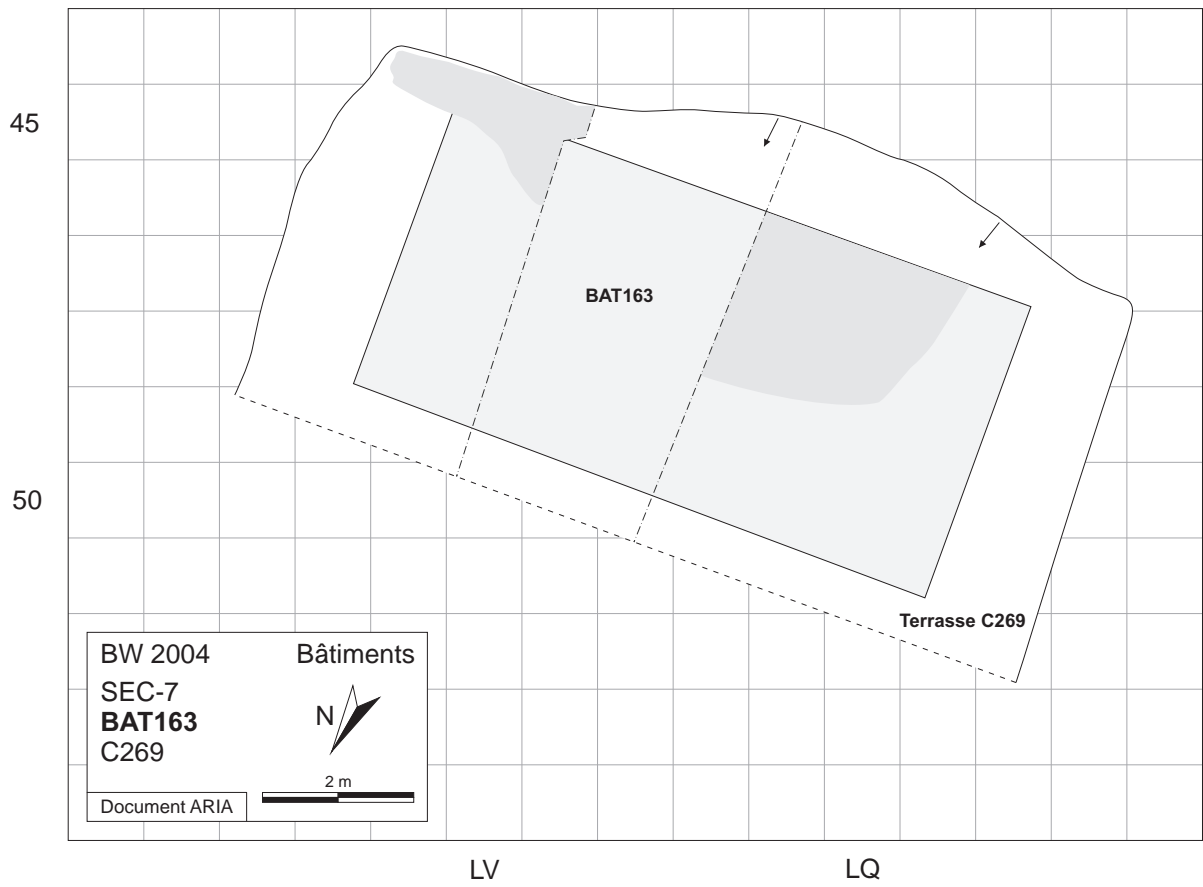
















BW 2004	Structures
Phase-1	
Chemin D1	
Document ARIA	