

RAPPORT D'ACTIVITE

**FULLY, BRANSON, LES CARRÉS  
VILLA GROGNUZ**

Avril 2003



F. MARIÉTHOZ

A.R.I.A

Archéologie et Recherches Interdisciplinaires dans les Alpes

(Avril 2003)

# Fully, Branson, Les Carrés, villa Grognoz : rapport d'intervention.

## Chantier :

Localisation : commune de Fully, village de Branson, lieu-dit « Les Carrés », villa Grognoz.

Coordonnées : CN 1325, 573'755 – 108'820. Altitude : env. 461 m.

Dates de l'intervention : 1-2 avril 2003.

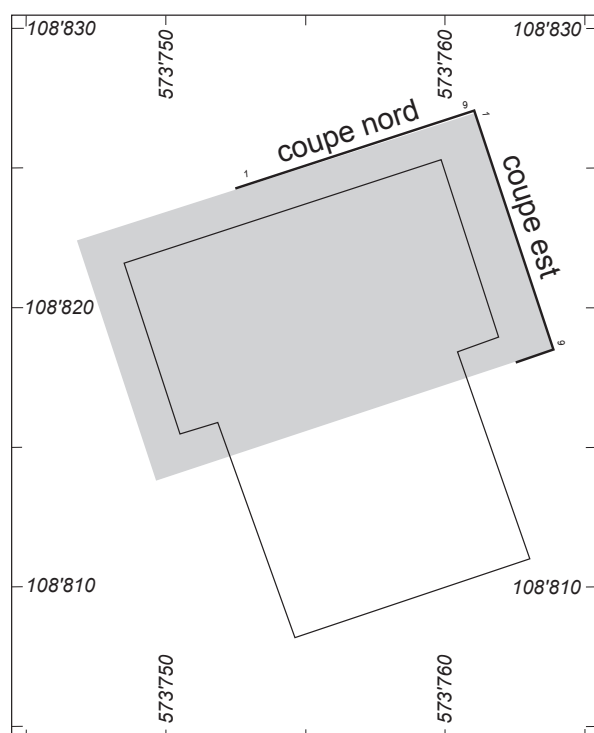
Sigle du chantier : FB03.

Liste des participants : François Mariéthoz, archéologue, Flamur Dalloshi et Bajram Murati, techniciens.

## Circonstances et déroulement des travaux :

Au début du mois d'avril 2003, un terrassement pour une villa a été réalisé, sur une surface d'environ 150m<sup>2</sup> et une profondeur de 3m à l'amont et 1.8m à l'aval. Malgré un téléphone de l'architecte dix jours avant le début des travaux, l'entreprise de terrassement ayant « oublié » de prévenir le SBMA du début effectif des travaux, les vestiges archéologiques n'ont pu être observés que dans les profils de l'excavation. Vu l'importance de ces vestiges, un mandat d'étude stratigraphique nous a été attribué.

Les coupes ont été nettoyées sur tout le pourtour de l'excavation et deux d'entre elles, les profils nord et est (figure 1), ont été dessinées au 1/20e. Le mobilier découvert dans les coupes a été prélevé individuellement alors que les fragments de parois rubéfiés ont été isolés par unité de terrain.



*Illustration page de couverture : Photographie des profils nord et est dans l'angle nord-est de l'excavation. Les deux niveaux archéologiques sont mis en évidence par les sachets de mobilier. Hauteur du profil env. 3m.*

*Figure 1 : Fully, Branson, Les Carrés, villa Grognoz. Topographie générale et position des coupes de terrains relevées. Le rectangle grisé représente la surface excavée pour le sous-sol de la construction.*

## **Nature et extension des vestiges archéologiques :**

### *Séquence stratigraphique (fig. 2 et 3):*

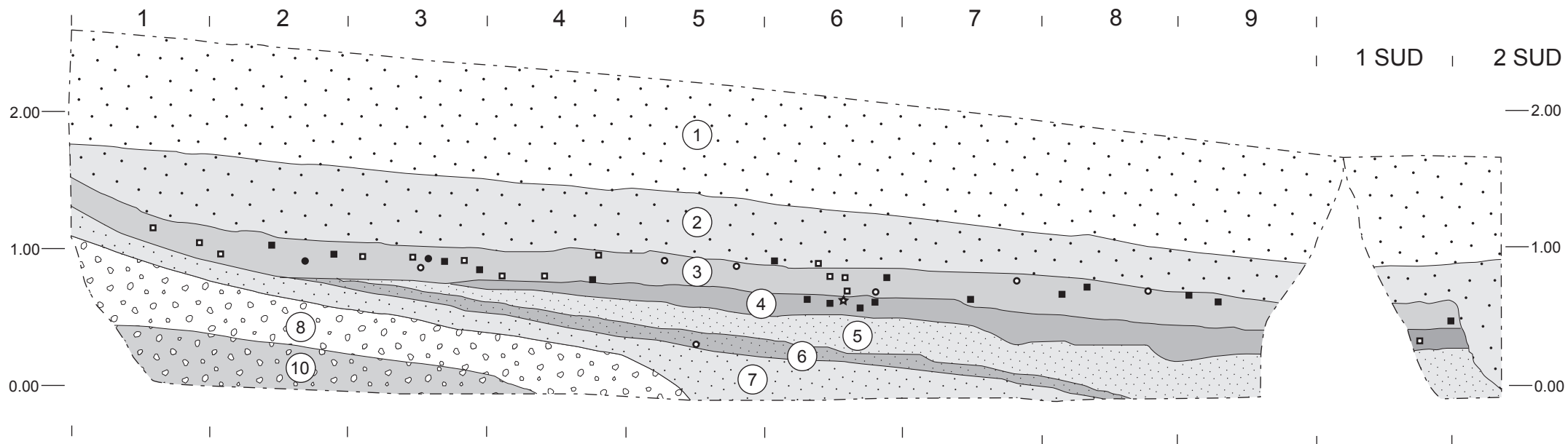
- UT1 Limon sableux à cailloux arrondis, de taille atteignant jusqu'à 10cm, gris brun, hétérogène, peu dense. Un fragment de céramique sigillée. Terre à vigne.
- UT2 Limon sableux grisâtre, à cailloux anguleux, de taille atteignant jusqu'à 10cm, gravillonneux. Colluvions.
- UT3 Limon sableux gris légèrement jaunâtre, plus homogène et compact que la couche 2, à cailloux anguleux, de taille atteignant jusqu'à 10cm. Niveau archéologique principal de l'horizon supérieur.
- UT4 Limon sableux homogène compact jaunâtre à beige, contient encore un peu de mobilier archéologique.
- UT5 Limon sableux grisâtre compact, à cailloux anguleux, gravillonneux, plus ou moins semblable à la couche 2.
- UT6 Limon sableux brun grisâtre sombre compact, à cailloux anguleux .
- UT7 Sable peu limoneux jaune, quelques cailloux arrondis de dimensions atteignant jusqu'à 20cm au sommet de la couche, plus petits et plus anguleux dans la couche.
- UT8 Pierres de toutes dimensions sans matrice, plutôt de formes arrondies. Torrentiel ?
- UT9 Sable limoneux brun noir dans la partie la plus basse au centre du profil nord, plus clair sur les côtés. Cailloux plutôt anguleux mais léger polissage par l'eau. Niveau probablement continu sur toute la surface excavée, sauf à l'extrémité est, car traces d'une couche semblable dans la coupe sud. L'égalité des deux niveaux n'est pas démontrée. Mobilier archéologique surtout dans la partie la plus sombre. Probable reste de sol de cabane et niveau de circulation extérieur ?
- UT10 Sable jaune à grisâtre compact avec nombreuses pierres toutes dimensions. Sommet de la moraine remanié par des ruissellements ??

### *Les vestiges archéologiques :*

Deux ensembles de couches livrent des témoins d'occupations préhistoriques : mobilier céramique riche, vestiges de faune, fragments d'enduits de parois cuits, scories de fer et fragment de bronze.

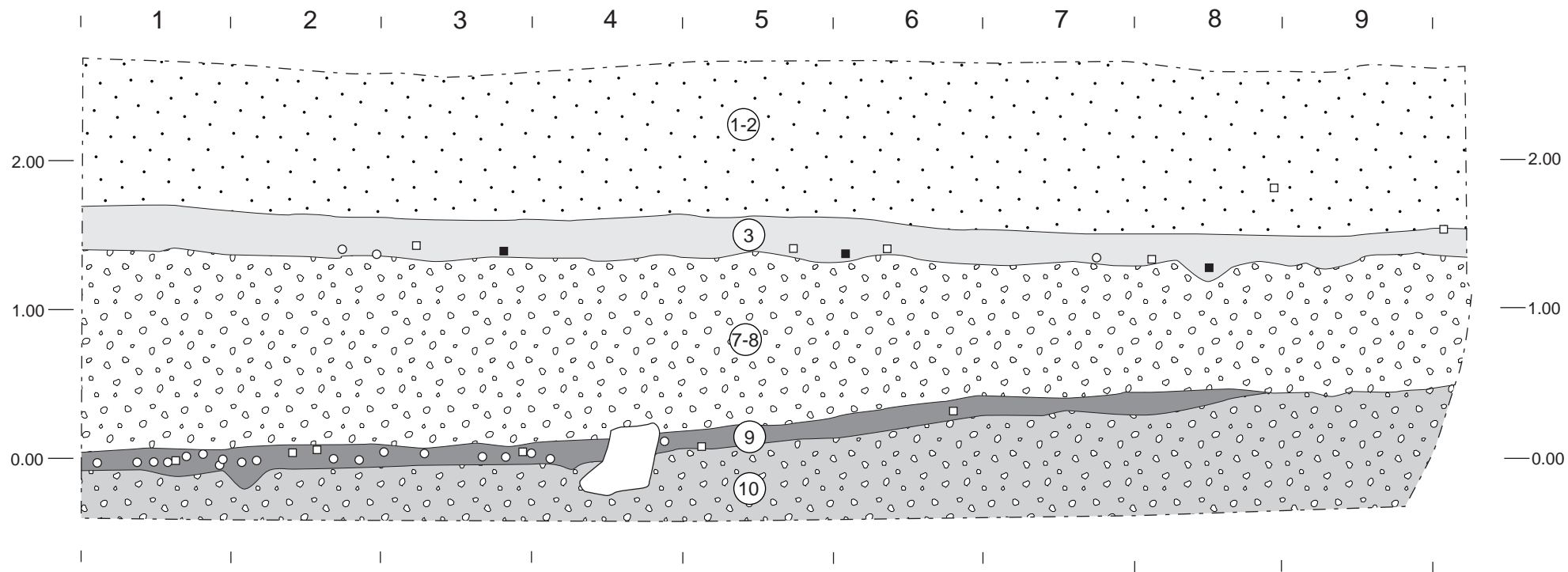
#### Le niveau supérieur

Le niveau supérieur est représenté par les unités de terrain 3 et 4. Ces deux couches sont traitées ici comme un ensemble. Ce niveau a été observé dans le profil est, les 2/3 est du profil nord, ainsi qu'à l'extrémité est du profil sud. Dans le profil sud et au sud du profil est, observé dans une tranchée de canalisation, il est recoupé par un gros niveau de blocs dans une matrice limono-sableuse gris sombre, probablement la couche 2. Ce niveau contient beaucoup de fragments de céramique, deux scories de fer, un petit fragment de tôle de bronze, des vestiges de faune et une grande quantité de fragments d'argile cuite à dégraissant végétal (herbe et glume de céréales selon une première estimation) portant des empreintes de madrier. Ils indiquent donc la présence d'une construction de type



- Légende :
- argile cuite
  - céramique
  - faune
  - scorie de fer
  - ☆ bronze

Fully 2003	FB03
Séquence stratigraphique	
Coupe Est	Ech.:1/40
Document ARIA, 1950 Sion	FM 04.03



Légende : ■ argile cuite  
 □ céramique  
 ○ faune

Fully 2003	FB03
Séquence stratigraphique	
Coupe Nord	Ech.:1/40
Document ARIA, 1950 Sion	FM 04.03

« blockbau » avec des joints en argile. Les scories démontrent le travail de réduction du minerai de fer. La céramique, à pâte grossière et mi-fine, sans élément typique de la Tène, semble plutôt attester d'un habitat du Premier âge du Fer.

#### Le niveau inférieur

Le niveau inférieur, couche 9, a été observé dans les profils nord, ouest et sud. Il se distingue très nettement dans la partie centrale du profil nord, où il est très sombre et riche en mobilier, alors que dans les extrémités du profil nord et dans le profil ouest il est beaucoup plus clair et plus pauvre en vestiges. Dans la coupe sud, seule une lentille de couche a été observée, de même nature que la partie centrale du profil nord, marquant probablement la suite de la zone occupée. Cette partie plus sombre, qui est déposée dans un surcreusement du niveau sous-jacent, marque probablement l'emplacement d'une habitation. Quelques petites structures en creux ont été repérées à la base de la couche, sans qu'il ne soit possible d'en déterminer la fonction. Le mobilier céramique, non caractéristique, peut-être attribué à la période protohistorique, soit âge du Bronze ou âge du Fer. Une datation radiocarbone serait nécessaire pour affiner cette estimation.

Cette couche est vraisemblablement relativement étendue au pied du versant au lieu dit « Les Carrés ». En effet, lors de notre intervention, nous avons pu également observer un niveau de même nature et d'insertion stratigraphique comparable dans le profil nord d'une autre habitation en cours de construction, située à une centaine de mètres au nord-ouest.

#### **Conclusion :**

Connue déjà par des découvertes de tombes non datées, la région du lieu-dit « Les Carrés » révèle également la présence d'habitats vraisemblablement datables du Premier âge du Fer. Ces découvertes de Branson apportent un éclairage nouveau sur les occupations de la région de Fully, principalement connue par des découvertes anciennes de tombes dans les vignes. Les découvertes n'avaient, jusqu'à présent, attesté la présence d'un établissement de l'âge du Fer qu'à Fully Saxé (nouvelle école). On peut donc considérer que toute la région de Fully, au moins, peut receler des vestiges importants d'habitats, même en dehors de zone archéologique archéologiques actuellement définies sur la base des découvertes de tombes.

Plusieurs découvertes de sites de cette période au pied du versant nord de la vallée du Rhône ont été réalisées ces dernières années qui montrent l'importance d'une surveillance systématique de tous les aménagements destructeurs du sous-sol à la limite entre la plaine du Rhône et le coteau valaisan.