

PFYN-TURRILJINI
SURVEILLANCE ARCHÉOLOGIQUE
Travaux de construction de l'autoroute A9
(Tronçon : Km. 121,500 – 121,580)
Novembre – Décembre 2004

RAPPORT D'ACTIVITÉ



Gabriele Giozza - Manuel Mottet

ARIA SA
Archéologie et Recherches Interdisciplinaires dans les Alpes
(Décembre 2004)

- Situation géographique

Commune : Leuk

Coordonnées : CNS 1287, env. 613 124/128 260

Altitude : env. 590 m

Sigle chantier : PF04

Le terrain sondé est situé dans le prolongement des sondages entrepris sur PF02, en direction de Susten sur le domaine vinicole de la famille Zen Ruffinen, que nous remercions ici pour son aimable collaboration.

- Déroulement des travaux

Les travaux de surveillance ont porté sur trois sondages, effectués avec une pelle mécanique de petit tonnage (entreprise Zengaffinen AG – Steg). Ce choix a été dicté par les résultats des sondages S29 à S32 de PF02 qui montraient une stratigraphie simplifiée avec l'humus posé directement sur des alluvions grossières de l'Ilgraben et également par les coupes visibles sur la colline occupée par la vigne. Les sondages en raison de la présence d'une conduite d'eau ont été placés à la limite nord de l'emprise de l'autoroute.

- Dates d'intervention

Les travaux sur le terrain ont été réalisés entre le mardi 30 novembre et le vendredi 3 décembre 2003.

- Liste des participants

Flamur Dallosi :	technicien de fouille
Gabriele Giozza :	archéologue responsable local
Manuel Mottet :	archéologue responsable projet
Bajram Murati :	fouilleur qualifié

- Description de la séquence stratigraphique

Les 3 sondages ont livré la séquence suivante (annexe 2) :

US 1 (Sondage n° 1 à 3) Humus

Limon sableux brun noirâtre, compact, homogène.

US 2 (Sondage n° 1 à 2) Dépôt de bisse

Sable limoneux brun clair, homogène, compact, avec quelques fins graviers.

US 3 (Sondage n° 1 à 2) Ancien humus

Limon sableux brun avec pierres de petites et moyennes dimensions, graviers.

US 4 (Sondage n° 1 à 3) Alluvions de l'Ilgraben

Sable jaune avec pierres et galets de toutes dimensions, gros blocs, beaucoup de gravillons.

US 5 (Sondage n° 2) Alluvions fines de l'Ilgraben

Sable limoneux jaune blanchâtre, homogène.

- Bilan et conclusion

Ces sondages n'ont livré ni matériel archéologique, ni traces anthropiques anciennes et lèvent donc l'hypothèque archéologique sur la zone.

Annexes :

Annexe 1 : Plan de prospection

Annexe 2 : Logs sédimentaires

Annexe 3 : Liste des points topographiques

Annexe 4 : Illustrations photographiques

TURRILJINI - PF04

Plan de prospection. Annexe 1

Document ARIA - 1950 Sion - 16.12.04

□ Sondages négatifs

S1	M	S	-00M
	Mobilier	Structure	Altitude

0 50m



591.00 _____

_____ 591.00

590.00 _____

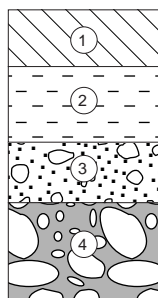
_____ 590.00

589.00 _____

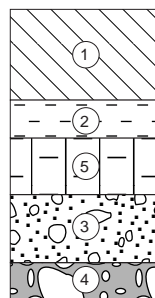
_____ 589.00

588.00 _____

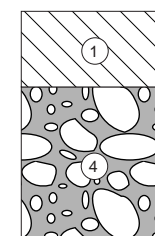
LOG1



LOG2



LOG3



TURRILJINI- PF04

Séquence stratigraphique, Annexe 2
Document ARIA - 1950 Sion - 16.12.04



Annexe 4 : Illustrations photographiques



Fig. 1 – Coupe sondage 1



Fig. 2 – Coupe sondage 2