

**SALGESCH – MÖRDERSTEIN**  
**SURVEILLANCE ARCHEOLOGIQUE**  
**Travaux de construction de l'autoroute A9**  
**(Tronçon : Km. 117,620-118,100)**

RAPPORT PRELIMINAIRE



Gabriele Giozza - Manuel Mottet

ARIA S.A.  
Archéologie et Recherches Interdisciplinaires dans les Alpes  
(Décembre 2002)

## **- Situation géographique**

Commune : Salgesch

Coordonnées : CN 1287, env. 610.113 / 126.669

Altitude : env. 554 m

Sigle chantier : FM02

Le site de Mörderstein (la pierre du meurtrier) est situé en bordure nord de l'actuelle route cantonale, dans le bois de Finges, à la sortie est de Sierre. Il s'agit d'un bloc calcaire éboulé situé en base de pente du Corvetsch. Ce rocher a été en partie remblayé à l'amont par les talus de la route cantonale.

## **- Déroulement des travaux**

Les travaux de prospection ont été restreints aux abords immédiats du rocher, en raison de l'exiguïté de l'emprise des travaux autoroutiers à cet endroit et surtout en raison de nombreuses contraintes qui existent encore sur ces terrains et qui ne permettent pas d'entreprendre une recherche systématique.

Les observations ont porté sur deux sondages effectués à la main (voir plan de situation schématique des sondages, annexe 1).

Le sondage 1, sur lequel se sont concentrés nos efforts, est situé sous un surplomb au nord du rocher. Il a permis de mettre en évidence une forte occupation préhistorique. Le sondage 2, situé à l'extérieur de cet abri, est venu confirmer les observations du sondage 1.

## **- Dates d'intervention**

Les travaux sur le terrain ont été réalisés entre le lundi 18 novembre et le mardi 24 décembre 2002.

## **- Liste des participants**

Flamur Dalloshi	technicien de fouille
Gabriele Giozza	archéologue responsable local
Manuel Mottet	archéologue responsable projet
Bajram Murati	technicien de fouille
Dean Quinn	archéologue - infographiste

## **- Description de la séquence stratigraphique**

Les deux sondages ont livré la séquence suivante :

### **Sondage 1**

#### **U.S. 1**

Humus : limon sableux brun clair, moyennement compact, avec beaucoup de petits cailloux et graviers.

#### **U.S. 2**

Limon peu sableux noir peu compact, avec petites pierres et graviers.

#### **U.S. 3**

Limon sableux brun à noir, moyennement compact avec petits cailloux, quelques charbons de bois épars, quelques pierres de moyennes dimensions.

#### **U.S. 5**

Limon sableux noir brun peu compact, avec nombreuses pierres et dalles de petites et moyennes dimensions (0.05-0.20 m) et quelques galets.

#### **U.S. 6**

Limon sableux noir peu compact, avec nombreuses pierres et dalles de petites et moyennes dimensions (0.05-0.20 m), quelques galets.

#### **U.S. 7**

Limon sableux brun légèrement jaunâtre (ocre) avec quelques petits fragments de charbons de bois, de nombreux cailloux et des dalles de petites à grandes dimensions (0.05-0.50 m).

#### **U.S. 8**

Limon sableux noir, charbonneux, compact avec quelques pierres de petites et moyennes dimensions, et des charbons de bois épars.

#### **U.S. 10**

Limon sableux brun noir, peu compact, avec quelques cailloux et quelques fragments de charbons de bois.

#### **U.S. 11**

Limon très sableux, blanchâtre, avec graviers et pierres de petites et moyennes dimensions.

## **Sondage 2**

### **U.S. 12**

Humus : limon sableux brun

### **U.S. 13**

Limon sableux brun noir, peu compact, assez humique.

### **U.S. 14**

Limon sableux jaune clair, compact, avec quelques pierres de petites et moyennes dimensions, graviers.

### **U.S. 15**

Graviers et pierres de petites et moyennes dimensions pris dans un sable gris clair.

## **- Mobilier archéologique**

Le mobilier archéologique (145 individus) peut être qualifié d'abondant par rapport à la taille de la surface ouverte (inférieure à 4 m<sup>2</sup>). Il s'agit pour l'essentiel de tessons de céramique protohistorique de facture grossière (40%) et de fragments d'os (50%) en majorité brûlés ainsi que de quelques pierres présentant des traces de travail (10%). Ce mobilier est présent dans tous les niveaux repérés dans les coupes des sondages, à l'exception de l'humus de surface.

## **- Bilan et conclusion**

Le bilan à l'issue de cette prospection très restreinte permet tout de même de confirmer la présence d'un site sous abri de période protohistorique à cet emplacement. Pour l'instant il est difficile de dater précisément cette occupation, car la céramique n'a livré ni forme ni décor caractéristique d'une période donnée. Des échantillons de charbons de bois (EA23 et EA31) prélevés dans le sondage 1, actuellement en cours d'analyse, permettront peut-être d'affiner ces dates.

Par ailleurs, pour les raisons déjà invoquées plus haut, ces sondages mériteraient d'être élargis et approfondis pour vérifier la présence de niveaux plus anciens.

Dans la mesure où les travaux autoroutiers prévoient le déplacement de ce rocher, il est donc nécessaire d'entreprendre des fouilles dans un périmètre d'un minimum d'une vingtaine de mètres autour du rocher et de pouvoir accéder aux zones est, sud et ouest qui sont actuellement sous le remblai de la route cantonale.

## **Annexes:**


Annexe 1: Plan schématique de situation des sondages

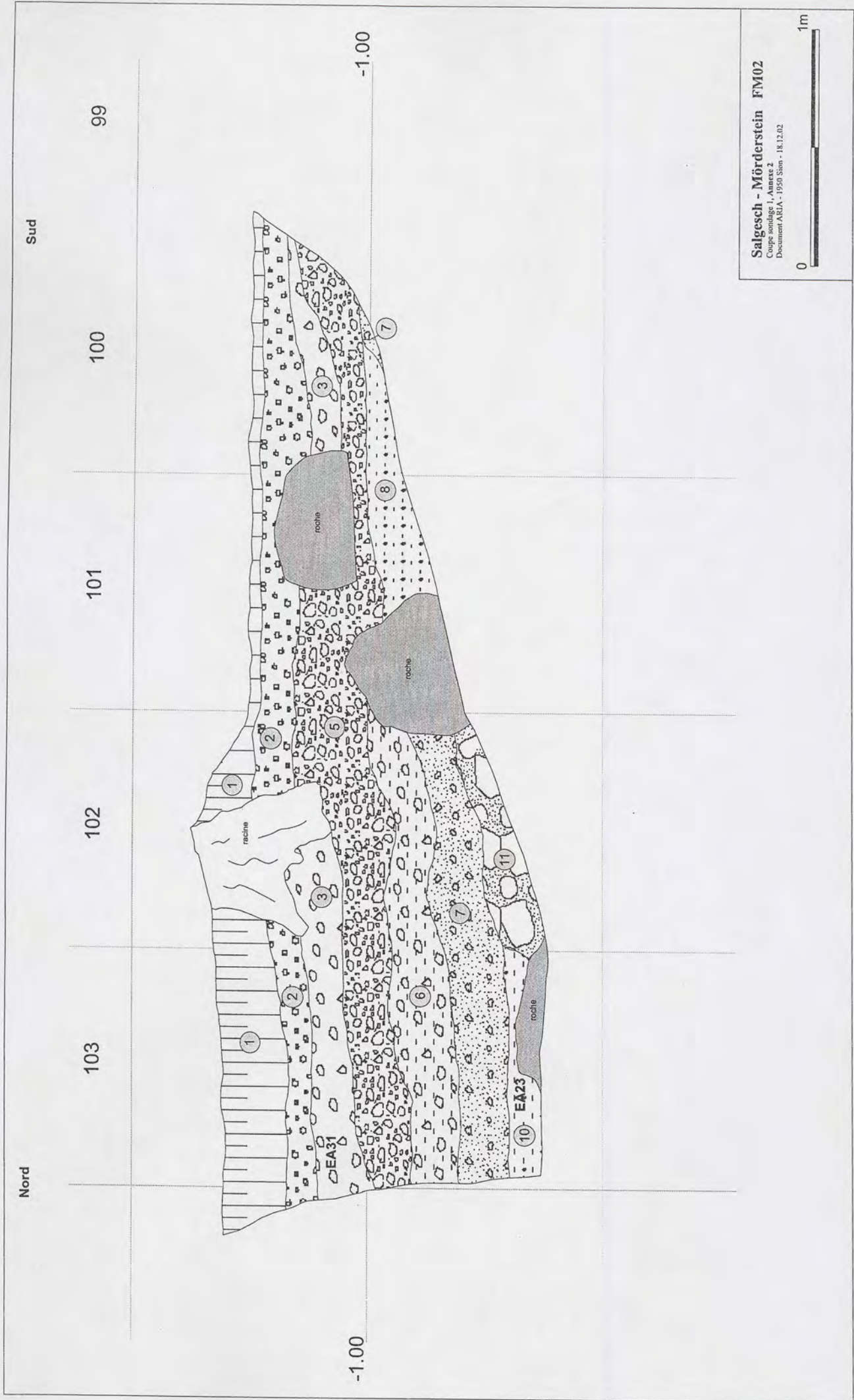
Annexe 2: Coupes des sondages 1 et 2

Annexe 3: Liste du mobilier archéologique

Annexe 4: Liste des échantillons

# Route cantonale T9





Salgesch - Mörderstein FM02  
 Coupe sondage 1, Annexe 2  
 Document AREA - 1950 Stm - 18.12.02

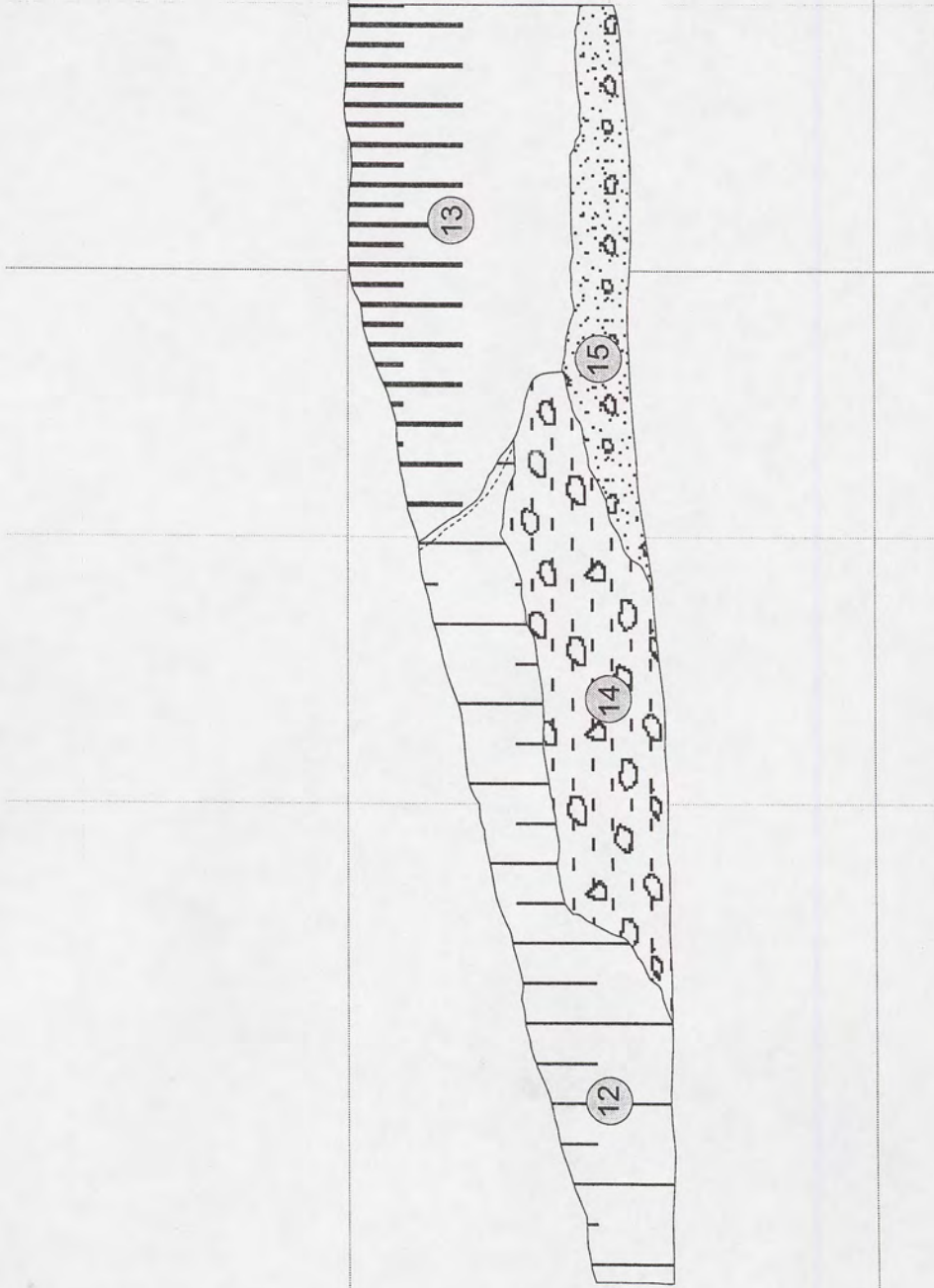


Nord

-1.46

Sud

-1.46



**Salgesch - Mörderstein FM02**  
Coupe sondage 2, Annexe 2  
Document ARIA - 1950 Sion - 18.12.02

