

RAPPORT D'ACTIVITÉ

SION – BRAMOIS

VILLA LATHION-LOPES

Octobre 2008



G. Giozza - F. Mariéthoz



ARIA SA
Archéologie et Recherches Interdisciplinaires dans les Alpes
(Novembre 2008)

Situation géographique

Commune : Sion, district de Sion
Localité : Bramois
Lieu-dit : Chemin des Celtes
Parcelle : 16254
Projet : Villa Lathion-Lopes
Coordonnées : CN1306, env. 597 580/120 182
Altitude : env. 502 m
Sigle chantier : BS08

Conditions de découverte et déroulement des travaux

Ces recherches font suite aux travaux d'excavation effectués en septembre 2008 pour la construction d'une villa sur la parcelle 16254 (voir plan général, annexe 1). Lors de la surveillance du creusement par la pelle mécanique (entreprise Nicolas Chevrier - Bramois), l'apparition de deux pierres de grandes dimensions (> 20 cm) dans un ensemble sédimentaire qui n'en contient habituellement pas, nous a alertés sur la présence probable d'une sépulture à cet emplacement. Après contrôle, la plus grosse des pierres (env. 40 cm) était située directement sur le crâne du sujet inhumé alors que la seconde plus petite était placée au-dessus des pieds (voir plan – annexe 3). Dans le cadre de cette intervention, une surface d'environ 120 m², située au centre de la parcelle, a pu être étudiée. Les recherches ont porté sur cette tombe (T28), mais également sur un niveau d'occupation plus ancien signalé par les vestiges fugaces d'une construction non datée pour l'instant.

Dates de l'intervention

Du mardi 23 septembre au mercredi 1er octobre 2008.

Liste des participants

Flamur Dalloshi	technicien de fouille
Gabriele Giozza	archéologue
François Mariéthoz	archéologue responsable projet
Manuel Mottet	archéologue

Description de la séquence stratigraphique

Après un dégagement sommaire des niveaux supérieurs à la pelle mécanique (US1 à 4), le pourtour de la fosse de la sépulture est apparu. La tombe T28 (US11) avec son niveau encaissant (US 5) a été conservé pour la fouille sur une petite banquette surélevée par rapport au sol d'occupation sous-jacent (USA8). La surface restante sur le fond de l'excavation est occupée par des colluvions fines sablolimoneuses de couleur jaune (US6) recouvrant des alluvions grossières prises dans une matrice sableuse gris sombre (US7). Sur ce substrat repose dans une légère dépression un niveau de limon sableux gris noirâtre (USA8) avec une épaisseur variable comprise entre 2 et 10 cm. Ce niveau limité dans un espace subrectangulaire présente sur sa surface des taches charbonneuses diffuses et les restes carbonisés de 13 piquets (USA9). Légèrement plus à l'est, on note la présence d'une tache circulaire avec une rubéfaction orange (USA10), qui marque probablement l'emplacement d'un foyer disparu.

La stratigraphie observée le long des parois de l'excavation du terrassement a fait de l'objet d'un relevé (coupe ouest) sous forme de « log » (annexe n° 2). Même si elle n'est pas en relation directe avec toutes les structures observées, elle reflète bien la stratigraphie générale du site.

Description des unités stratigraphiques

US 1

Limon sableux brun humifère avec lentilles de sable jaune.

Contexte matériel

Absence de mobilier.

Interprétation

Humus.

US 2

Limon sableux beige clair, homogène et compact, avec de rares pierres de moyennes dimensions.

Contexte matériel

Absence de mobilier.

Interprétation

Colluvions fines.

US 3

Limon sableux brun gris homogène, avec quelques pierres de petites et moyennes dimensions.

Contexte matériel

Absence de mobilier.

Interprétation

Colluvions fines.

US 4

Limon sableux brun gris homogène, avec quelques charbons de bois épars, quelques pierres de petites et moyennes dimensions, gravillons.

Contexte matériel

Absence de mobilier.

Interprétation

Colluvions fines.

US 5

Limon sableux brun beige compact, avec lentilles de limon jaune, quelques gravillons, et de rares pierres de petites dimensions.

Contexte matériel

Céramique : 2 bords de céramique (n°1-MFC, n°2-GOS) .

Interprétation

Colluvions fines

US 6

Limon sableux jaune, homogène et compact, avec de rares galets et des pierres de petites et moyennes dimensions. Sur la surface sont visibles des taches de limon sableux brun sombre gris, racines et terriers.

Contexte matériel

Absence de mobilier.

Interprétation

Colluvions fines.

US 7

Graviers, gravillons avec quelques galets de petites et moyennes dimensions pris dans un sable gris sombre, peu compact.

Contexte matériel

Absence de mobilier.

Interprétation

Alluvions grossières de la Borgne.

USA 8

Limon sableux gris noirâtre, compact, avec des taches de limon jaune et brun orangé, quelques pierres et galets de petites et moyennes dimensions et de rares éclats de charbons de bois. Ce limon comble une légère dépression et présente une épaisseur variable entre 2 et 10 cm.

Contexte matériel

Absence de mobilier.

Interprétation

Niveau d'occupation. Ce niveau marque probablement le sol très érodé d'un bâtiment dont il ne reste comme témoins qu'une série de trous de piquets et le fond d'un foyer.

USA 9

Taches charbonneuses dans un limon gris noir comblant de petites dépressions.

9.1 : tache charbonneuse, comblant un trou circulaire, de 5 cm de diamètre, de 4 cm de profondeur.

EA 1.

9.2 : tache charbonneuse, comblant un trou subrectangulaire de 10 X 8 cm, de 5 cm de profondeur.

EA 2.

9.3 : tache charbonneuse, comble un trou subrectangulaire de 12 X 10 cm, de 8 cm de profondeur.

EA 3.

9.4 : tache charbonneuse comblant un trou rectangulaire de 10 X 7 cm, de 4 cm de profondeur.

EA 3.

9.5 : tache charbonneuse comblant un trou circulaire de 6 cm de diamètre, de 5 cm de profondeur.

EA 5.

9.6 : taches charbonneuses comblant un trou subcirculaire de 6 X 8 cm, de 6 cm de profondeur.

EA 6.

9.7 : tache charbonneuse, comblant un trou subcirculaire de 12 X 9 cm, de 7 cm de profondeur.

ES 7.

9.8 : tache charbonneuse comblant un petit trou subrectangulaire de 14 X 8 cm, de 4 cm de profondeur.

EA 8.

9.10 : tache charbonneuse comblant un petit trou rectangulaire de 8 X 5 cm, de 3 cm de profondeur.

EA 9.

9.11 : tache charbonneuse comblant un petit trou circulaire de 8 cm de diamètre, de 6 cm de profondeur.

ES 10.

9.13 : tache charbonneuse comblant un petit trou rectangulaire de 10 X 6 cm, de 4 cm de profondeur.

EA 11.

9.14 : tache charbonneuse comblant un trou subcirculaire de 5 X 7 cm, de 4 cm de profondeur.

EA 12.

9.15 : tache charbonneuse comblant un petit trou circulaire de 6 cm de diamètre, de 5 cm de profondeur.

EA 13.

Contexte matériel

Faune calcinée.

Charbons de bois. (Échantillons EA1 à 13)

Interprétation

Restes de piquets carbonisés.

USA 10

Rubéfaction rouge violacée formant une tache subcirculaire de 50 X 40 cm. Cette tache comble une cuvette ovoïdale de 50 X 40 cm, profonde de 8 cm, avec les parois est-ouest et sud légèrement inclinées, la paroi nord verticale, et un fond plat.

Contexte matériel

Absence de mobilier

Interprétation

Foyer

USA 11 - Tombe T28

Architecture

Il s'agit d'une sépulture à inhumation en fosse moyennement profonde dont le creusement s'interrompt avant d'atteindre les couches sablo-limoneuses jaunes (US 6), sur un niveau de limon grisâtre (US 5) semblable au remplissage de la fosse, ce qui n'a pas permis d'observer, malgré un nettoyage fin de la surface du sol, la forme exacte de la fosse. Le cercueil n'a pas laissé d'empreinte mais la disposition des

ossements, notamment la succession des métacarpiens et phalanges de la main droite et celle des différentes parties de la ceinture scapulaire indiquent l'utilisation d'un cercueil monoxyle. L'extrémité du cercueil est marquée aux pieds par la position des phalanges qui s'alignent le long de la paroi interne et a été reconnue du côté de la tête en réalisant un petit sondage entre le crâne et la limite nord-est de la fosse. La longueur atteint 197 cm et la largeur au niveau du squelette est de 38 cm.

Anthropologie

Le défunt inhumé est de sexe masculin (91 %), relativement âgé au vu de l'usure dentaire, de la synostose complète de la suture coronale et partielle des sutures sagittale et lambdoïde et de la raréfaction du tissu spongieux dans l'extrémité proximale du fémur. Ces différents caractères indiquent que le sujet devait être âgé de 50 à 65 à son décès. Il était déposé en décubitus dorsal, membres allongés, la main droite le long de la cuisse et la main gauche posée sur l'aîne gauche. Le squelette, très fragile, est mal conservé ; seuls quelques os sont partiellement mesurables. Sa taille peut cependant être estimée à environ 1,70 m. Les connexions anatomiques sont bien préservées.

Contexte matériel et datation

A l'exception d'un tesson de céramique grossière (n°5- GOS) présent dans le remplissage de la fosse de la tombe, la sépulture ne contenait aucun mobilier. On peut cependant considérer, sur la base de la proximité et de la densité des sépultures voisines (BS04-T1 à 3, BS07-T27), de son orientation (47° Est) ainsi que de son architecture, qu'il s'agit d'une tombe de période La Tène.

Bilan et conclusions

Les travaux de terrassements de la Villa Lathion-Lopes ont donc permis de mettre au jour une nouvelle tombe de l'Âge du Fer et les vestiges d'une construction plus ancienne.

La tombe T28 est une sépulture à inhumation simple en fosse sans mobilier permettant de la dater précisément, mais ses affinités avec d'autres tombes fouillées à proximité la rattachent à la période La Tène. Il s'agit de la vingt et unième tombe de cette période découverte dans ce quartier de Pranoé depuis 1994.

Sous cet horizon, sont apparues les traces d'un bâtiment, matérialisé par la présence d'un sol comblant une légère dépression, de trous de piquets et un foyer. Ces restes sont assez érodés et limités dans un espace de 5 m sur 4,50 m qui correspond probablement à la surface occupée par le bâtiment. Le foyer et les trous de piquets font partie vraisemblablement d'aménagements internes, par contre aucune trace des parois externes n'a été observée. Une attribution chronologique précise reste difficile, en raison de l'absence de mobilier pouvant dater cet horizon. Néanmoins, au vu de la séquence stratigraphique, on peut attribuer ces restes à l'époque protohistorique voire néolithique. La présence de charbons de bois sur la surface et dans les trous de piquet va nous permettre d'effectuer des analyses radiocarbone afin d'obtenir une datation plus précise de ces restes.

Annexes

Annexe 1 : Plan de situation

Annexe 2 : Log coupe ouest

Annexe 3 : Relevé des surfaces

Annexe 4 : Plan de la tombe T28 (USA11)

Annexe 5 : Liste du mobilier

Annexe 6 : Liste des échantillons

Annexe 7 : Liste des points topographiques

Annexe 8 : Illustrations photographiques



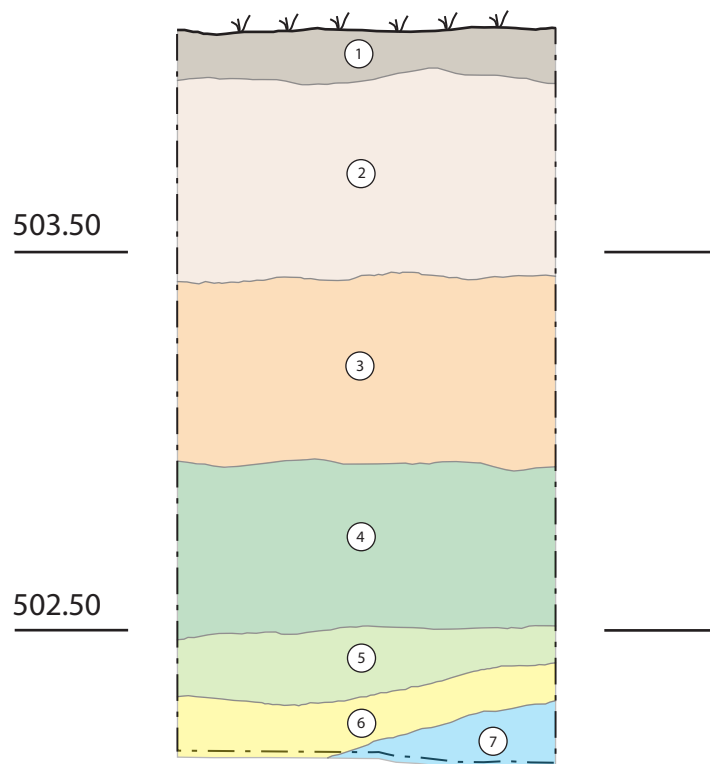
BRAMOIS - Villa Lathion-Lopes BS08

Plan de situation. Annexe 1

0 25m

Document ARIA - 1950 Sion - 04.11.08 - GG





Bramois - Villa Lathion-Lopes BS08
 Log Coupe Ouest. Annexe 2



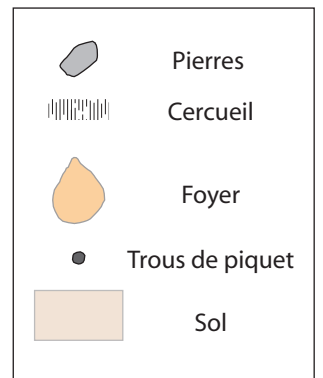


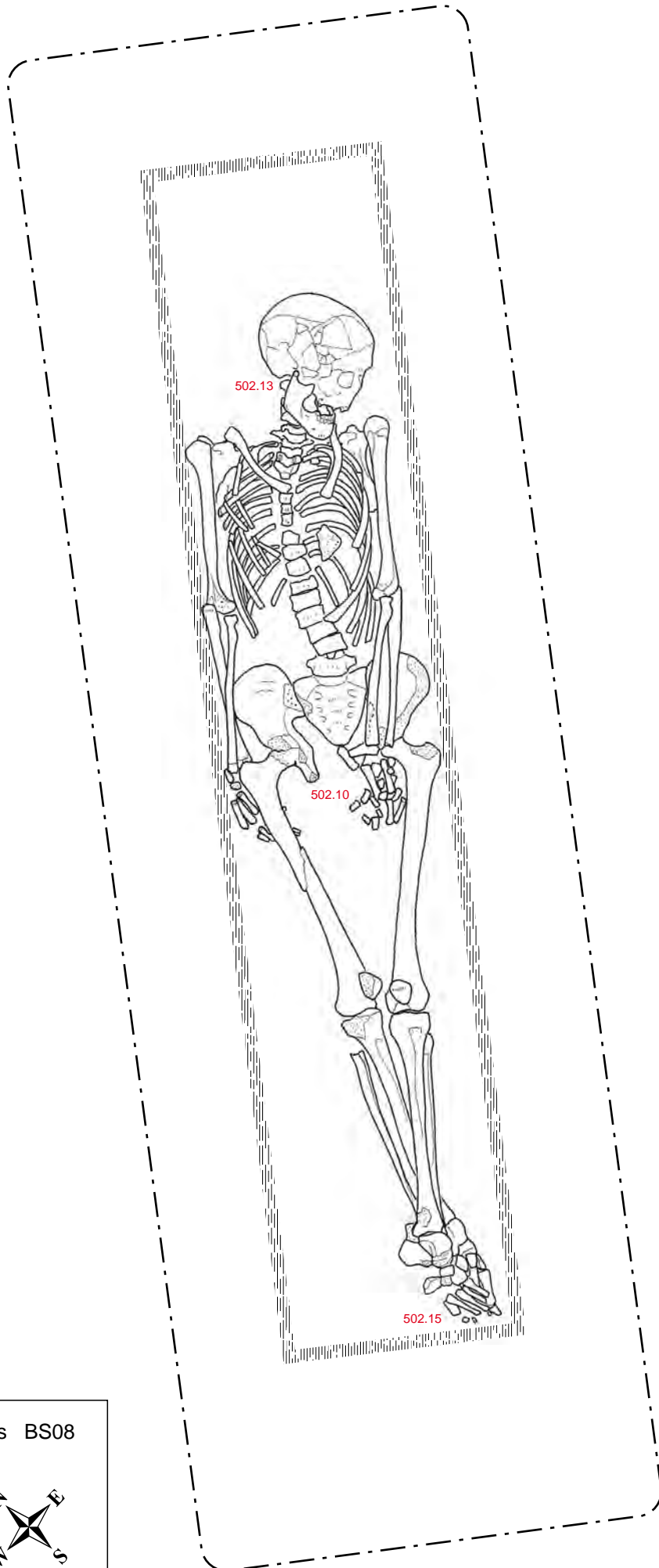
BRAMOIS - Villa Lathion-Lopes BS08

Relevés de surfaces. Annexe 3



Document ARIA - 1950 Sion - 04.11.08 - GG





Bramois - Villa Lathion-Lopes BS08

Plan de la Tombe T28. Annexe 4

0 25cm



Annexe 8 : Illustrations photographiques



Fig. 1 : Vue de la tombe T28.

Photographie : Gabriele GIOZZA




Fig. 2 : Vue des vestiges de sol du bâtiment (US 8).

Photographie : Gabriele GIOZZA




Fig. 3 : Cuvette rubéfiée liée à la présence d'un foyer (US 10).

Photographie : Gabriele GIOZZA