

SION - DON BOSCO

Août 2002

Gabriele GIOZZA

ARIA S.A. – 2.10.02

Situation géographique

Coordonnées : CNS 1306, 594'075/120'680.

Altitude : environ 541 m.

Situation : au nord du bâtiment Caritas.

Code du site : DB02

Liste des participants

Gabriele Giozza archéologue, direction locale

Jean-Philippe Dubuis photographe-infographiste

Déroulement des travaux archéologiques

Les travaux de relevé et d'analyse de la coupe ont été effectués entre le jeudi 22 août et le mardi 27 août. Le creusement d'une tranchée pour la fondation d'un mur le long de la parcelle 14481, entre la limite sud-orientale de la zone de fouille 2001 et le parking de l'école de cirque (cf. fig.1, p. 2), a fourni l'occasion d'observer la coupe mise au jour.

La tranchée creusée à la pelle mécanique, sans surveillance archéologique, est large de 0.90-1 m, longue de 12 m et d'une profondeur de 0.75-0.80 m par rapport au niveau du goudron du parking du bâtiment Caritas.

L'intervention a porté sur le nettoyage, l'équipement et la documentation graphique de la coupe mise au jour le long de la parcelle de vigne, à l'est de la surface explorée en 2001. Elle est nommée **Coupe 23**, en suivant la numérotation des précédentes campagnes de fouille.

Pendant cette intervention, nous avons également pu surveiller le creusement effectué pour la fondation de semelles du parking couvert en construction à l'amont du chapiteau de cirque. Ces creusements (une tranchée et 4 fosses quadrangulaires) ont entamé une épaisseur de 0.30 à 0.40 m de terre de vigne, conservée sous le gravier déposé pour la protection du gisement archéologique lors de la construction du chapiteau de cirque.

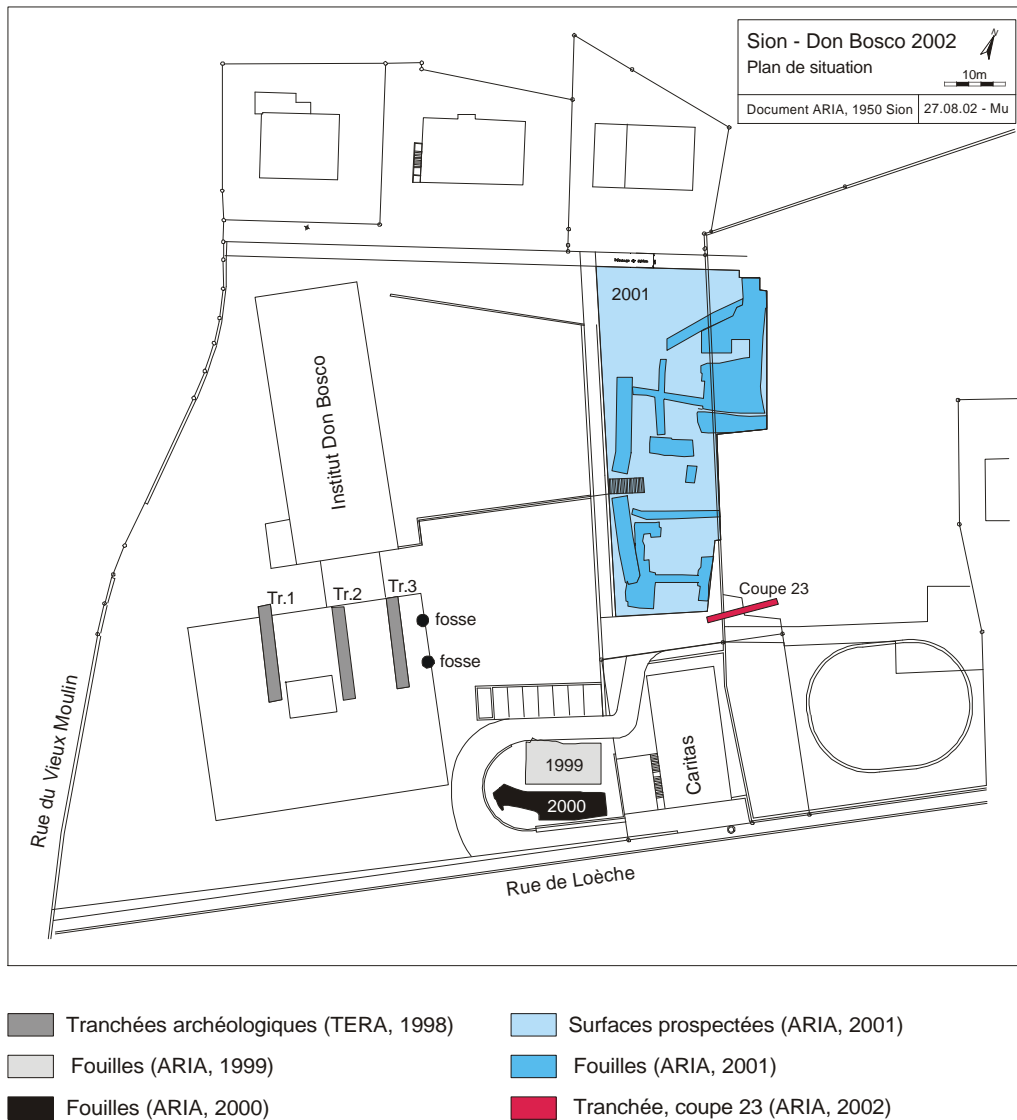


Fig. 1 : Plan de situation

Description et analyse de la séquence stratigraphique de la coupe 23

(cf. Fig.2, p. 4)

Alluvions

Le substrat est constitué par une série d'épisodes alluviaux engendrés par des crues de la Sionne. Ces dépôts (UT6 et UT4) sont constitués de graviers, gravillons et pierres de petite et moyenne dimension, prises dans une matrice sableuse grisâtre-noirâtre (UT6) et jaunâtre (UT4). Intercalé entre ces alluvions grossières, on observe un dépôt de sédiment plus fin (limon de débordement) constitué de limon sableux (UT5) jaune-brunâtre assez homogène avec des lentilles de sable noirâtre et la présence de quelques rares fragments de charbons de bois.

Structure tumulaire

Les alluvions sont recouvertes par un amas de pierres et blocs (UT3) de moyenne et grande dimension (0.10-0.40m) pris dans un limon sableux jaune brun clair, avec quelques gravillons. Cette structure, dont on trouve le correspondant dans les structures tumulaires observées lors de la campagne 2001 au sud du site, est visible sur une longueur de 5 m et continue en direction du sud sous le goudron de l'actuel parking de Caritas.

L'accumulation de pierres en direction de l'est s'interrompt sans que l'on puisse déterminer une discontinuité dans la structure; en effet le sédiment qui englobe les pierres est visible tout le long de la coupe (UT3.1). Ces pierres apparaissent à nouveau plus denses vers l'extrémité est de la coupe.

Niveau de sol cultivé, antérieur à l'époque moderne

La structure tumulaire et le niveau associé sont recouverts et en partie entamés par un niveau (UT2) de limon sableux brun jaunâtre, par endroits plus sombre, noirâtre, avec gravillons et pierres de petite et moyenne dimension (0.4-0.15m), coquilles, charbons de bois épars et petits fragments de briques.

Terre de vigne et remblai moderne

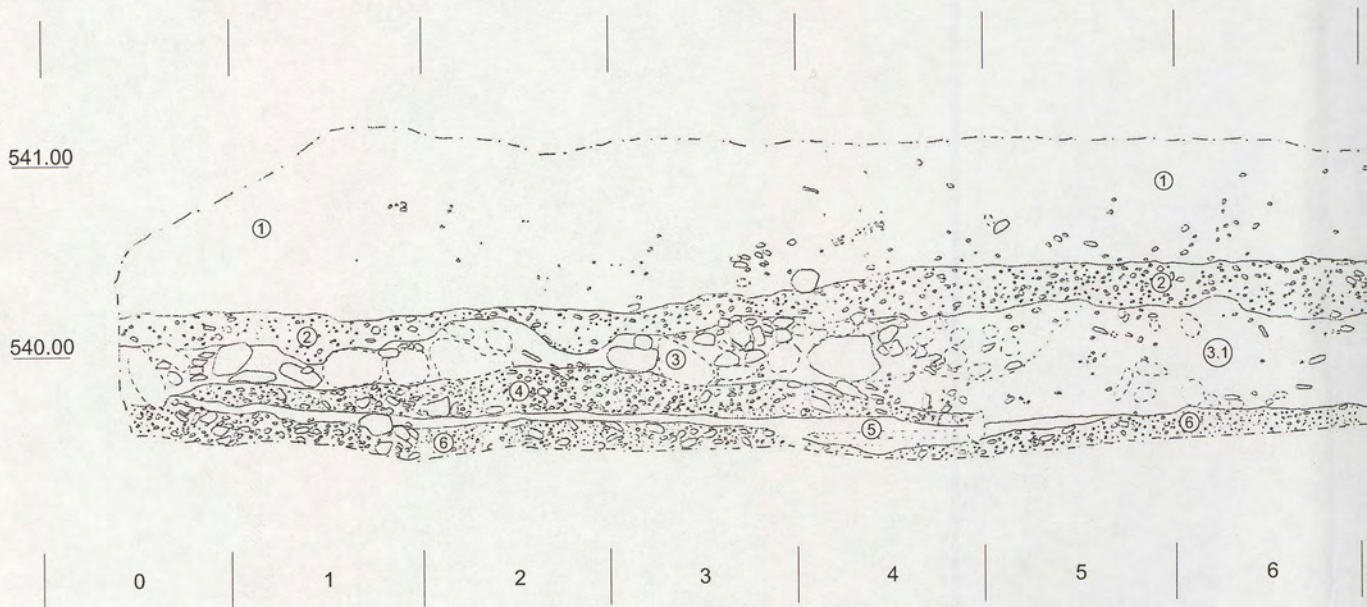
L'ancien sol agricole est recouvert par une épaisseur d'environ 0.90m de limon sableux brun (UT1) et brun jaune (UT1.1) avec des gravillons et quelques pierres, et aussi quelques déchets modernes.

Conclusion

L'observation et l'analyse de cette coupe nous ont confirmé la présence des vestiges archéologiques à l'est de la surface explorée lors de la campagne 2001 sous l'actuelle parcelle de vigne (N°14481) et la conservation de ces niveaux sous le goudron du parking au nord du bâtiment Caritas.

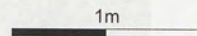
Cette séquence stratigraphique est tout à fait comparable à celle observée pendant les campagnes de fouilles des années 1999-2001.

ouest



SION - DON BOSCO DB02

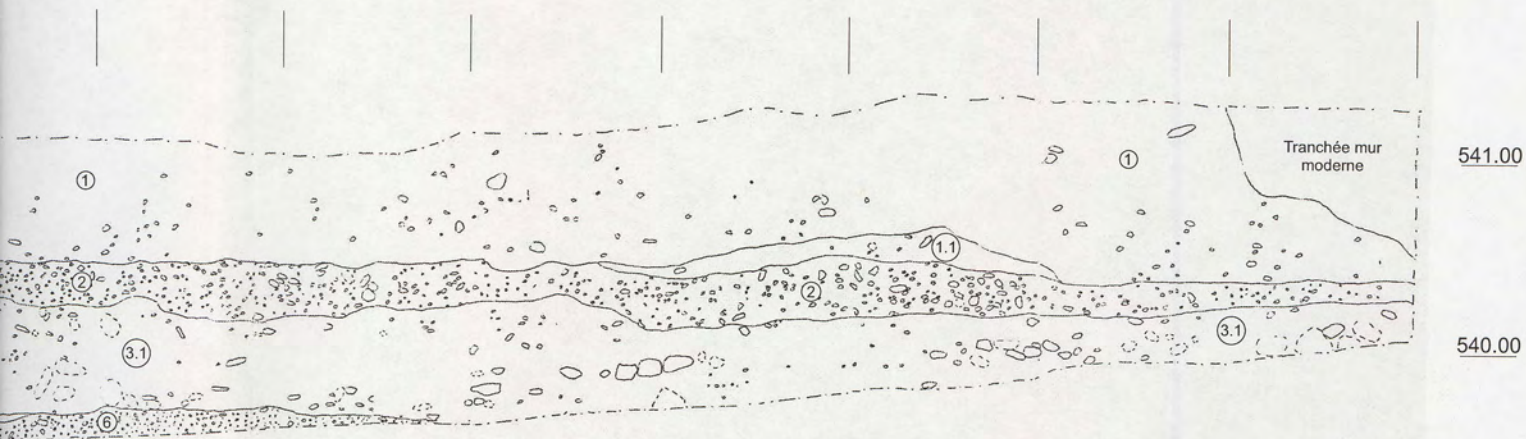
Coupe 23



Document ARIA, 1950 Sion

28.08.02 - MR

est



5 | 6 | 7 | 8 | 9 | 10 | 11 | 12