

Sondage sur le site de la Médiathèque à Sion 17 juillet 2012

Rapport d'intervention

Objectifs: reconnaître la nature du terrain et la présence d'éventuels vestiges archéologiques dans la zone à excaver, attenante au secteur ayant fait l'objet d'interventions archéologiques en 2006 et 2007 (cf. rapports TERA décembre 2007 et ARIA décembre 2009). Le sommet de la séquence stratigraphique ayant déjà été décapé sur une épaisseur d'environ 2,50 m depuis le niveau de l'enrobé (surveillance effectuée directement par le SBMA), il restait à évaluer la seconde étape d'excavation jusqu'à l'altitude de base de la future construction (selon le conducteur des travaux, env. 4 mètres plus bas que l'enrobé, soit env. 5 mètres au dessous du niveau zéro des plans de construction).

Objet et localisation: tranchée exploratoire de 9,60 par 2 mètres et profonde de 1,50 m en moyenne, à l'emplacement de la zone d'agrandissement des locaux souterrains, soit entre le bâtiment de la Médiathèque et l'Arsenal (cf. plan annexé).

Intervenants pour ARIA S.A.:

Alain Benkert, archéologue responsable (1h terrain + 1h rapport)


Gabriele Giozza, archéologue terrain (4h30 terrain)

Durée de l'intervention: 1 matinée

Résultats: négatifs du point de vue archéologique, l'ensemble de la séquence stratigraphique observée dans la tranchée exploratoire étant constitué d'alluvions grossières d'origine torrentielle (alluvions de la Sionne). Aucune limite du lit du cours d'eau n'est apparue lors de l'intervention, si bien que ni sa géométrie ni son insertion stratigraphique ne sont connues. En mettant en relation les observations faites par le bureau Tera Sàrl en 2006 (extrémité orientale de la coupe STG2) avec celles du 17 juillet 2012, il pourrait s'agir des dépôts identifiés en 2006 sous le n° d'unité 19.

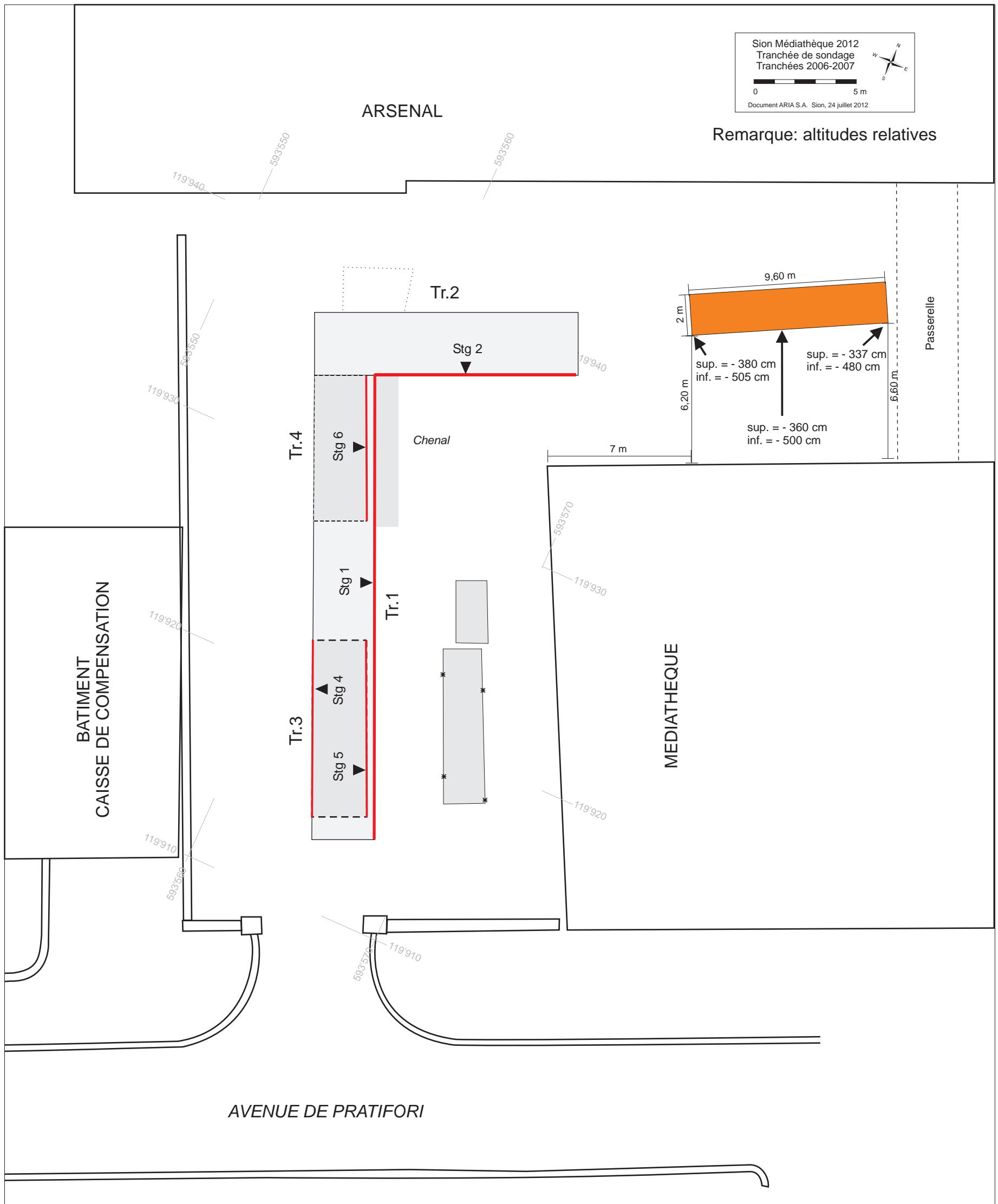
Annexes: 1 plan de situation, 1 photomontage de la coupe sud de la tranchée, 1 schéma d'hypothèse de corrélation

Sion, le 24 juillet 2012
Alain Benkert



Photomontage de la coupe sud de la tranchée réalisée le 17.07.2012

Document ARIA S.A.



Sion Médiathèque 2012
 Tranchée de sondage
 Tranchées 2006-2007



0 5 m
 Document ARIA S.A. Sion, 24 juillet 2012

Remarque: altitudes relatives

ARSENAL

BATIMENT
 CAISSE DE COMPENSATION

MEDIATHEQUE

AVENUE DE PRATIFORI

Tr.2

Stg 2

Tr.4

Stg 6

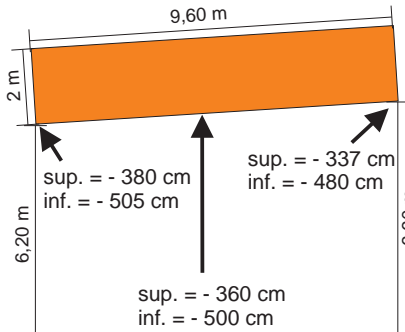
Chenal

Stg 1

Tr.1

Stg 4

Stg 5



sup. = - 360 cm
 inf. = - 500 cm

sup. = - 380 cm
 inf. = - 505 cm

sup. = - 337 cm
 inf. = - 480 cm

Passerelle

7 m

119'940

593'550

593'560

119'930

593'550

593'570

119'930

119'920

119'910

593'560


119'920

593'570


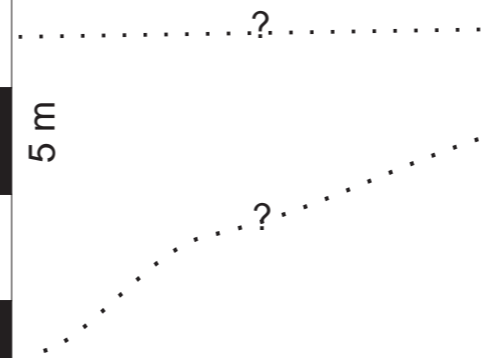
119'910

Hypothèse de corrélation des dépôts torrentiels observés en 2006 et le 17 juillet 2012

Niveau de l'enrobé posé en 2007



Photomontage de la coupe sud de la tranchée réalisée le 17-07-2012



Extrémité est de la coupe STG2 (Tera 2006)



5 m